



<제3안>

수 신 ; 수신처참조

제 목 ; 도시계획사업(도로)실시계획 변경인가 통보

1. 성북토목58700-10748('93.4.27)호와 관련임.

2. 도시계획사업(도로) '미아로 확장공사'의 실시계획변경인가를 도시계획법 제25조 및 제26조와 같은법시행령 제6조 및 제27조의 규정에의거 별첨 고시문과 같이 변경인가 하였기 통보하니 업무에 참고 하기 바람.

첨 부 ; 고시문사본 1부, 끝

서울특별시



수신처:도로계획과장, 성북구청장(건설관리과장)

<제4안>


수 신 ; 공보 1 담당관

제 목 ; 시보게재의뢰

도시계획사업(도로) 실시계획 변경인가한 '미아로 확장공사'의 고시문 (서울특별시 고시 제1993-호)을 별첨과같이 시보에 게재하여 주시기 바랍니다.

첨 부 ; 고시문사본 및 응지조서 각2부, 끝.

건설행정과장



# 고 시 (안)

의심사(93) 513 제 132 호
담당자 민복심사관정인우담당
50 4 2

서울특별시 고시 제1993 - 132 호

## 도시계획사업 (도로) 실시계획 변경인가

1. 서울특별시고시 제1989-42호('89. 2. 1)로 도시계획사업(도로)실시계획인가한 '미아로 확장공사'에 대하여 도시계획법 제25조 및 같은법시행령 제6조 규정에 의거 다음과 같이 실시계획변경인가 하였기 같은법 제26조 및 같은법시행령 제27조의 규정에 의하여 이를 고시합니다.
2. 관계도서는 성북구 건설국 건설관리과에 비치하여 토지등 소유자와 이해관계인에게 보입니다.

1993. 5 . .

## 서울특별시 시장

가.사업시행지의 위치 (변경없음); 혜화로타리 ~ 미아리 삼거리간

나.사업의 종류및 명칭 (변경없음)

- 사업의 종류 ; 도시계획사업(도로)
- 사업의 명칭 ; 미아로 확장공사

다.사업시행 면적 및 규모 (변경없음); 폭 = 35M , 연장 = 4,000M


라.사업시행자의 성명 (변경없음) ;서울특별시시장(성북구청장)

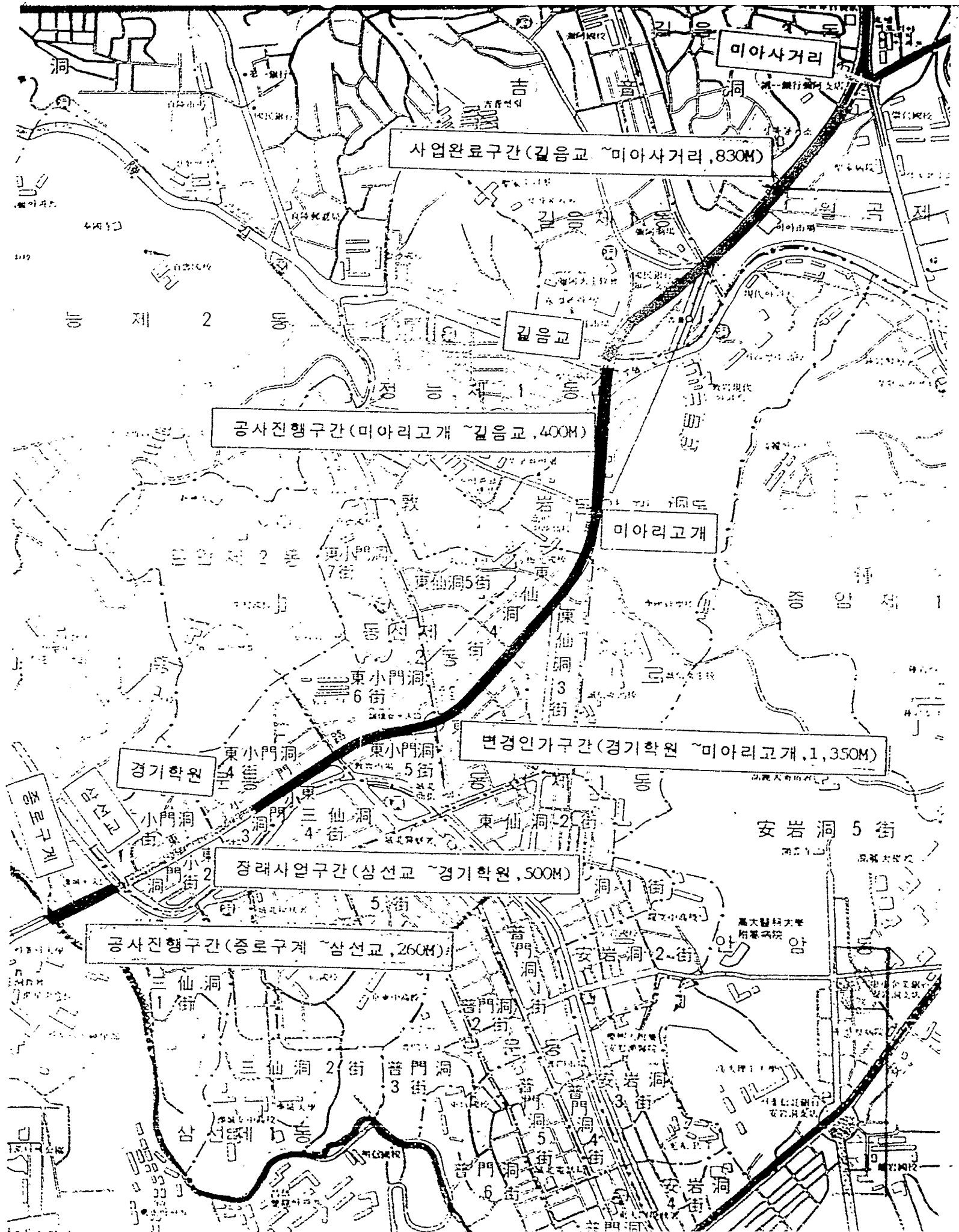
마.사업의 착수및 준공예정일 (변경없음); '89. 2. 1 - '94. 12. 30

바.사용 또는 수용할 토지.건물의 소재지. 지번. 지목 및 소유권이외의 권리명세서 ; 별첨

사.토지 및 건물의 소유자와 토지수용법 제4조제3항에 관계인의 주소.성명 ; 별첨

아.도시계획법 제83조의 규정에 의한 공공시설등의 귀속 및 양도에 관한 사항 ; 변경없음





사업완료구간(길음교 ~미아사거리, 830M)

길음교

공사진행구간(미아리고개 ~길음교, 400M)

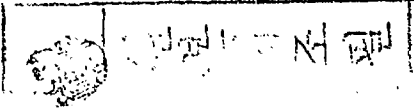
미아리고개

변경인가구간(경기학원 ~미아리고개, 1,350M)

경기학원

장래사업구간(상선교 ~경기학원, 500M)

공사진행구간(종로구계 ~상선교, 260M)




토 지 조 서

외회부서 : 성북구청 토목과

사업시행자명 : 서울특별시 (성북구청장)  
사업의 종류 : 미이로 환장공사

일련 번호	변 경 전				변 경 후				비 고		
	소재지 지 번	지 목	지 적 (m <sup>2</sup> )	면적 (m <sup>2</sup> )	소재지 지 번	지 목	지 적 (m <sup>2</sup> )	면적 (m <sup>2</sup> )			
1					돈암동 13-253	도	468	468	도 홍승일 외 39인	용산구 원효로 1가 301	서공선 확보
2					돈암동 51-49	대	63	63	대 박찬규	도봉구 우이동 73-103	"
3					돈암동 51-49	"	174	174	" 김연호	강동구 명일동 270 삼익 APT 5동 606호	"
4					돈암동 51-50	"	154	154	" 조옥남	중구 신당동 289	"
5					돈암동 51-51	"	169	169	" 강남순	돈암동 51-15	"
6					돈암동 53-9	"	90	90	" 조순례	" 53-1	"
7					돈암동 78-2	"	13	13	" 최태운 외 3인	" 78-2	"
8					돈암동 77-2	"	36	36	" 이순욱 외 1인	" 77-2	"




토 지 조 서

사업시행지명 : 서울특별시(성북구청장)  
 사업의종류 : 마이로 확장공사

의뢰부서 : 성북구청 토목과

입권 번호	변경 전				변경 후				비고					
	소재지 지번	지목	지적 (m <sup>2</sup> )	면적 (m <sup>2</sup> )	소재지 지번	지목	지적 (m <sup>2</sup> )	면적 (m <sup>2</sup> )						
9					동선동 37 259 4	"	272.7	272.7	"	서울시 외인		시공선 확보		
10					동선동 37 259 29	"	68	68	"	서울시 외인		"		
11					동선동 47 340 1	"	69	69	"	박윤석	동선동 47 340		누락	
12	동소문 6 기 127-3 128-2	대	10.8 22.1	10.8 22.1	오준식 "	동소문 67 128	"	32.9	32.9	"	변용규	장위동 65-197		지번및 소유자 정정
13	돈암동 32-16	대	33	33	김인전	장위동 229 4	"	33	33	"	김인전	장위동 229-4		지번 정정




## 물 건 조 서

사업시행자명 : 서울특별시 (성북구청장)  
사업의 종류 : 미아로 확장공사

의뢰부서 : 성북구청 토목과

일련 번호	변 경 전				변 경 후				비 고		
	소재지 지 번	물건의 종 류	면적 (m2)	소 유 자 성 명 주 소	소재지 지 번	물건의 종 류	구 조 및 규 격	면 적 (m2)		실제이용 상 황	소 유 자 성 명 주 소
1					돈암동 51-28	주 택 및 점 포	연 외 조 세 면 기 와	1층 17 2층 17 3층 20	주 택 및 점 포	박찬규 도동구 우이동 73-103	신공선 확보
2					돈암동 51-30	주 택  지장물	철근콘크리트 연외벽 조수리 담 장	1층 43 2층 39 지하 15 1 식	주 택	김연호 강동구 명일동 270 삼익APT 5동 606호	"
3					돈암동 51-32	주 택  지장물	철근콘크리트 연외벽 조수리 담 장	1층 18 2층 14 지하 2 1 식	주 택	조옥남 종구 신당동 289	"
4					돈암동 51-15	주 택  지장물	철근콘크리트 연외벽 조수리 담 장	1층 48 2층 44 지하 8 1 식	주 택	강남순 돈암동 51-15	"
5					돈암동 53-1	주 택  지장물	목조기외벽 연외벽 세면대 조수리 화장실 담 장	20 12  3 1 식	주 택	조순례 돈암동 53-1	"
6					돈암동 78-2	주 택	연 외 조 세 면 기 와	1층 51 2층 51 1	주 택 및 점 포	최태환 돈암동 78-2	"




## 물 건 조 서

사업시행자명 : 서울특별시청(성북구청장)  
사업의 종류 : 미아로 확장공사

의뢰부서 : 성북구청 토목과

일련 번호	변 경 전					변 경 후					비 고		
	소재지 지 번	물건의 종 류	면적 (m <sup>2</sup> )	소 유 자 성 명	주 소	소재지 지 번	물건의 종 류	구 조 및 규 격	면 적 (m <sup>2</sup> )	실제이용 상 황		소 유 자 성 명	주 소
7						돈암동 77 2	주 택	연외조 슬라브 세멘트 스레트	1층 46 2층 46 3층 46  12	주 택 및 점 포	이한갑	돈암동 77 2	시공선 확보
8						동선동 3가 259 4	주 택  지장물	연외조 슬라브 세멘트 스레트 물탱크 보일러실	1층 49 2층 49 3층 49  74.8 1.9 2.1	주 택 및 점 포	유재상	성동구 희왕십 리동 286 35	"
9						동선동 3가 259 2	주 택 지장물	연외조 기와 담장 대석 축	2.7  10.5 1 식	주 택	정태원	동선동 3가 259 2	"
10						동선동 4가 99	주 택	목조기와	3.9	주 택	주종택	동선동 4가 99	누 락
11						동선동 4가 98 1	주 택	세멘트 스레트	3.3	점 포	김종주	동선동 4가 98 1	"






물 건 조 서

사업시행자명 : 서울특별시청(성북구청장)  
 사업의 종류 : 미아로 확장공사

의뢰부서 : 성북구청 토목과

일련 번호	변 경 전					변 경 후					비 고		
	소재지 지 번	물건의 종 류	면적 (m <sup>2</sup> )	소 유 자 성 명	주 소	소재지 지 번	물건의 종 류	구 조 및 구 격	면 적 (m <sup>2</sup> )	실제이용 상 황		소 유 자 성 명	주 소
12						동소문 6가 98-2	주 택	철근콘크 리트슬 라브	1층 14.1 2층 14.1 3층 14.1 4층 14.1 5층 14.1 지하 14.1	병원 및 병근생활 시설	염광섭	강동구 평일동 54 한양APT 3동 1501호	누 락
13						동소문 6가 117-2	주 택	세멘트 블럭	21.9	주 택 및 점 포	김택주	동소문 6가 117-4	"
14						동소문 6가 117-4	주 택	세멘트 블럭	114.7	주 택 및 점 포	김택주	동소문 6가 117-4	"
15						동소문 6가 117	창 고	연와조 기와	52.5	창 고	한복심 외 4인	동소문 6가 117	"
16	동소문 6가 7-2	공 장	49.3	최정애	동소문 6가 256	동소문 6가 7-2	공 장	철근콘크 리트슬 라브	1층 49.3 2층 49.3 3층 49.3 4층 49.3	점 포	최정애	동소문 6가 256	총별면적 정정
17	동소문 6가 2	주택및 주근린 시설	30.5	최인상	돈암동 288-27	동소문 6가 2	주 택	목조기와	1층 30.5 2층 30.5	주 택 및 점 포	최인상	돈암동 288-27	"




물 건 조 서

사업시행자명 : 서울특별시(성북구청장)  
 사업의 종류 : 미아로 확장공사

의뢰부서 : 성북구청 토목과

인원 번호	면 경 전					면 경 후					비 고		
	소재지 지 번	물건의 종 류	면적 (m2)	소 유 지		소재지 지 번	물건의 종 류	구 조 구 격	면 적 (m2)	실제이용 상 황		소 유 지	
				성 명	주 소						성 명	주 소	
18	동소문 4기 270	점 포	41.4	진영희	동소문 4기 270	동소문 4기 270	주 택 점 포	목조기외	1층 41.4 2층 41.4	점 포	진영희	동소문 4기 270	층별면적 정정
19	동소문 4기 120	주 택 의 원	60	박중희	동소문 4기 120	동소문 4기 120	점 포	세면보듬 기외	1층 60 2층 60	점 포	박중희	동소문 4기 120	"
20	동소문 4기 118	주 택 및 치 고	9.5	재일은행	중로구 공평 동 100	동소문 4기 118,	주 택	철근콘크 리트 슬래브	9.5	점 포	최창열	서대문구 대신동 141-2	지면정정
	4.8		119			4.8							
21	동소문 4기 116	주 택	31.7	김태화	동소문 4기 116	동소문 4기 116	주 택	목조기외	1층 31.7 2층 31.7	점 포	김태화	동소문 4기 116	층별면적 정정
22	동소문 4기 115	점 포	42	한정덕	동소문 1기 45	동소문 4기 115	점 포	철근콘크 리트 슬래브	1층 42 2층 42 3층 42	점 포	한정덕	동소문 1기 45	"
23						동소문 4기 1	점 포	철근콘크 리트 슬래브	1층 53.5 2층 53.5 3층 53.5	점 포	박정임 외 1인	강남구압구정 동 230 5 현대 APT83동 404호	누 락
24	동소문 3기 95	점 포	57.2	김현규	돈암동 286 2	동소문 3기 95	점 포	목조기외	1층 57.2 2층 57.2	점 포	김현규	돈암동 286-2	층별면적 정정




# 물 건 조 서

사업시행자명 : 서울특별시장(성북구청장)  
사업의 종류 : 미아로 확장공사

의뢰부서 : 성북구청 토목과

입권 번호	변 경 전					변 경 후							비 고	
	소재지	물건의	면적 (m2)	소 유 지		소재지	물건의	구 조		면 적 (m2)	실제이용 상 황	소 유 지		
	지 번	종 류		성 명	주 소	지 번	종 류	규 격	성 명			주 소		
25	동소문 3가 86	점 포	54.7	노성수	동소문 3가 86	동소문 3가 86	점 포	목조기외	1층 54.7 2층 54.7	점 포	노성수	동소문 3가 86	층별면적 정정	
26	동소문 3가 73	주 택	52.8	신거현	삼선동 4가 275	동소문 3가 73	점 포	연회조 기외	1층 52.8 2층 52.8	점 포	김막순	동소문 5가 55 128	"	
27	동소문 3가 74-1	점 포	100	이기택	강남구 압구정 동 1-5 한암 APT 43동 401호	동소문 3가 74-1 75-1	점 포	세멘벽돌 기외	1층 100 2층 100	점 포	이기택	강남구 압구 정동 1-5 한암 APT 43동 401호	지면 및 층별면적 정정	
28	동소문 3가 65-1	점 포	50.8	김영애	종로구 동숭동 2-30	동소문 3가 65-1	점 포	연회조 합석지붕	1층 50.8 2층 50.8	점 포	김영애	종로구 동숭동 2-30	층별면적 정정	
29	동소문 3가 31	점 포	42.3	오영철	돈암동 424-81	동소문 3가 31	점 포	철근콘크 슬리브	1층 42.3 2층 42.3 3층 42.3	점 포	오한근	대구시 중구 부성로 1가 64	"	
30	동소문 3가 32	주 택	80.3	윤병순	동소문 3가 32	동소문 3가 32	주 택	목조기외	1층 80.3 2층 80.3	주 택 및 점포	민병순	동소문 3가 32	"	
31	동소문 3가 10	주 택 및 점 포	73	문남식	동소문 1가 127	동소문 3가 10	주 택 및 점포	연회조 기외	1층 73 2층 73	주 택 및 점 포	한희현	성동구 옥수동 428-4동 APT 4동 101호	"	




물 건 조 서

사업시행지명 : 서울특별시시장(성북구청장)  
 사업의 종류 : 미아로 확장공사

의뢰부서 : 성북구청 토목과

입면 번호	전					후					비 고		
	소재지 지 번	용건의 종 류	면적 (㎡)	소 유 자		소재지 지 번	용건의 종 류	구 조 구 격	면 적 (㎡)	실제이용 상 황		소 유 자	
				성 명	주 소						성 명	주 소	
32	동선동 4기 374 1	주 택 점 포	25.6	이근식	서대원구 서대원동 728	동선동 4기 374 1, 374 2	주 택 점 포	철근콘크리트	1층 25.6 2층 25.6 3층 25.6	주 택 점 포	김정기	안양시석수동 264-16	지 면 및 소유자 소정
33	동선동 4기 360 2	점 포	1층 2.2 2층 2.2 3층 1.9	국민행	중구 을지로2 길 175 1	동선동 4기 360 2, 360 3	점 포	연외조	1층 2.2 2층 2.2 3층 1.9	주 택 점 포	이영분	동선동 4기 360-2	지 면 및 소유자 소정
34	동소문 6기 127 2	근 생활 시설	1층 29.6 2층 30.8 3층 24.3 4층 5.2	오준식	정릉동 266 167	동소문 6기 127 2, 128 2	근 생활 시설	연외조	1층 29.6 2층 30.8 3층 24.3 4층 5.2	주 택 점 포	변용규	장위동 65-197	"
35	동소문 6기 106	주 택 점 포	43.1	임흥규	돈암동 303 1	동소문 6기 106	점 포	연외조	1층 43.1 2층 43.1	점 포	임흥규	돈암동 303 1	층별 면적
36	돈암동 13 168	주 택 점 포	1층 32 2층 47 3층 47	손영욱	미포구서교동 480-2	돈암동 13 168 13 169	주 택 점 포	철근콘크리트	1층 32 2층 47 3층 47	주 택 점 포	손영욱	미포구서교동 480-2	지 면 정정
37	돈암동 19-98	점 포	1층 105 2층 105 3층 105 4층 105 5층 105	손동창 외 1인	서초구양재동 379 4	돈암동 19 98, 19 95, 19 329	주 택 점 포	철근콘크리트	1층 105 2층 105 3층 105 4층 105 5층 105	주 택 점 포	손동창 외 1인	서초구양재동 379 4	"




별첨 목록

의뢰부서 : 성북구청 토목과

사업시행지명 : 서울특별시 (성북구청장)  
사업의 종류 : 미아로 확장공사

인원 번호	전					후					비고	
	소재지 지번	물건의 종류	면적 (㎡)	소유지 성명 주소		소재지 지번	물건의 종류	구 면적 (㎡)	실제이용 상 황	소유자 성명 주소		
38	돈암동 18-213	주택 점포	1층 90 2층 60 3층 60 지하 29	이대성	성동구금호동 1기 1296 2	돈암동 18-213 19-176	주택 점포	1층 90 2층 60 3층 60 지하 29	주택 점포	이대성	성동구금호동 1기 1296 2	지번정정
39	돈암동 48-59	주택	47	이관윤	정릉동 5-25	돈암동 48-59 48-5 59-1	주택	47	주택	이관윤	정릉동 5-25	
40	돈암동 32-14	주택 점포	55.01	김인전	장위동 229-4	돈암동 32-14 34-8	주택 점포	55.01	주택	김택영	노원구중계동 504-1 APT 122-611	지번 및 소유지 정정
41	돈암동 32-25	주택 점포	1층 32 2층 32 3층 32	차동갑	영등포구 노량진동 232-52	돈암동 32-25 32-12	주택 점포	1층 32 2층 32 3층 32	주택 점포	차동갑	영등포구 노량진동 232-52	지번정정
42	돈암동 32-3	주택 점포	1층 70 2층 70	손영환 의인	서초구양재동 878-4	돈암동 32-3 30-11	주택 점포	1층 70 2층 70	주택 점포	최나원	서초구반포동 923-반포 APT 112-104	
43	길음동 1258	주택 점포	지하 22.8 1층 22.8 2층 22.8 3층 22.8	김춘산	길음동 877-189	길음동 1258 590-94	주택 점포	지하 22.8 1층 22.8 2층 22.8 3층 22.8	주택 점포	김춘산	길음동 877-189	




부 권 조 시

사업시행지명 : 서울특별시(성북구청장)  
사업의 종류 : 미아로 확장공사

의뢰부시 : 성북구청 토목과

연번	전					후					비고		
	소재지	물건의	면적 (m <sup>2</sup> )	소유지		소재지	물건의	구조	면적 (m <sup>2</sup> )	실제이용 상용		소유지	
	지번	종류		성명	주소	지번	종류					성명	주소
44	동소문 6기 52	주택 의원	43.1	이중표	충청남도 천안시 남문로 201 10	동소문 6기 52	주택 의원	연외조 기외	1층 43.1 2층 43.1	주택 및 의원	이중표	충청남도 천안시 남문로 201 10	층별면적
45	동소문 6기 1	점포	24.1	김제형	동소문 7기 52	동소문 6기 1	점포	철근콘크리트 슬라브	1층 24.1 2층 24.1	점포	김제형	동소문 7기 52	"
46	동소문 4기 269	주택	53.4	오윤섭	삼선동 3기 100 1	동소문 4기 269	주택	연외조 하상지붕	1층 53.4 2층 53.4	주택 및 점포	오윤섭	삼선동 3기 100 1	"
47	동소문 4기 253	주택 및 점포	45.8	이숙정	중구을지로 4 기 220	동소문 4기 253	주택 및 점포	철근콘크리트 슬라브	1층 45.8 2층 45.8 3층 45.8 4층 12.4	주택 및 점포	이숙정	중구을지로 4 기 220	층별면적
48	동소문 4기 123	주택 및 점포	1층 42.8 2층 49.8	이현순 외 3인	강남구압구정 동 193 3 현대 APT 77동 902호	동소문 4기 123	주택 및 점포	철근콘크리트 슬라브	지하 42.8 1층 42.8 2층 49.8 3층 49.8 4층 49.8	주택 및 점포	이현순 외 3인	강남구압구정 동 193 3 현대 APT 77동 902호	"
49	동소문 4기 117	주택	34.7	신근식	정릉동 192 199	동소문 4기 117	점포	연외조 기외	1층 30 2층 30	점포	신근식	정릉동 192 199	"
50	동소문 4기 44	주택	34.2	손원모	삼선동 1기 111	동소문 4기 44	주택	무조기외	1층 34.2 2층 28.5	점포	손원모	삼선동 1기 111	"



# 물 건 조 서

사업시행자명 : 서울특별시 (성북구청장)  
사업의 종류 : 미아로 확장공사

의뢰부서 : 성북구청 토목과

일련 번호	변 경 전					변 경 후					비 고				
	소재지 지 번	물건의 종 류	면적 (㎡)	소 유 자 성 명	주 소	소재지 지 번	물건의 종 류	구 조 및 규 격	면 적 (㎡)	실제이용 상 황		소 유 자 성 명	주 소		
51	동소문 4가 75	학 원	181.6	주 회 사 부 라 다	동소문 4가 75	동소문 4가 75	학 원	세 멘 트 벽 돌 콘 크 리 트	185.1	점 포	주 회 사 부 라 다	동소문 4가 75	총 별 면 적		
			56.6						1층					56.6	
			16.9						2층					56.6	사무실
			50.2						1층					55.4	학 원
			23.5						2층					92.9	점 포
52	동소문 4가 36	근 생 시 활 설	64.7	김대열	동소문 4가 36	동소문 4가 36	근 생 시 활 설	철 근 콘 크 리 트 연 속 벽 돌 콘 크 리 트	지하 58.6	주 택 점 포	김대열	동소문 4가 36	지 번 및 총 별 면 적		
			34.1						1층					74.2	
			35.1						2층					74.2	
			36						3층					16.3	
53	동소문 3가 72	주 택	38.4	김정기	동소문 4가 278 168	동소문 3가 72	주 택	목 조 기 외	1층 39.7	주 택 및 점 포	김정기	돈암동 511-8	총 별 면 적		
			35.6						2층					35.6	
54	동소문 3가 65-3	점 포 및 사 무 실	103.4	이선용	서대문구연희 동 446 238	동소문 3가 64 1 65 3	점 포 및 사 무 실	철 근 콘 크 리 트 벽 돌 콘 크 리 트	지하 103.4	점 포 및 사 무 실	이의룡	서대문구연희 동 446-238	지 번 및 소 유 자 적 총 별 면 적		
			103.4						1층					103.4	
			103.4						2층					103.4	
55	동소문 3가 11	영 업	73	박진순	동소문 4가 33	동소문 3가 11	점 포	철 근 콘 크 리 트 벽 돌 콘 크 리 트	1층 73	점 포	박진순 외 1인	동소문 4가 33	총 별 면 적		
			73						2층					73	
			73						3층					73	

# 성 북 구

우 136-045 서울 성북 삼선동 5가 411번지 / 전화 ( 02 ) 920-3405 / 전송 920-3435~7

문서번호 **보북** 58700-1107

시행일자 1993. 5. 10

(경유)

수신 서울특별시청

참조 건설행정과장



선결	과장	[Handwritten Signature]	지		
접	일자 시간	1993 05 11	시		
수	번호	7074	결	[Handwritten]	[Handwritten]
	처리과		재		
	담당자		공		
			람		

제목 변경인가 신청서 보완 제출

1. 건행 58342-940('93.4.30)호와 관련입니다.
2. 우리구 도시계획사업(도로)으로 시행중인 "미아로확장공사" 의 실시계획 변경인가 신청과 관련 보완 사항에 대하여 별첨과 같이 제출합니다.

- 첨부 : 1. 변경인가 사유서 2부.
2. 토지조서, 물건조서 각 3부.
  3. 위치도면 2부.
  4. 측량 성과도 2부. 끝.

성 북 구 청






# 변경인가사유서

- 사업의 종류 : 도시계획사업 (도로)
- 사업의 명칭 : 미아로 확장공사
- 사업의 규모 : B = 35 M, L = 4,000 M
- 사업의 착수 및 준공예정일 : '89. 2. 1 ~ '94. 12. 30
- 변경 인가 사유

가. 미아리고개 정상부의 도시계획상 도로폭 (B= 35 M)을 확보하기 위해  
암반절취가 불가피하며, 미아리고개 역사적 명소 조성 계획과 연계  
시행으로 옹벽설치를 위한 시공선 확보를 위해 시공선 분할후 토지  
및 건물 확대 수용이 불가피함.

나. 물건 누락, 양지상건물 지번 정정 및 소유자 정정

다. 총별 건물면적 상이에 따른 총별 면적 정정





# 성 북 구

우 136-045 서울 성북 삼선동 5가 411번지 / 전화 ( 02 ) 920-3405 / 전송 920-34357

문서번호     포목 58700- 1004

시행일자     1993. 4. 27

(경유)

수신     서울특별시장

참조     건설행정과장

선결	기각	결	지	
			시	
접	일자 시간	1993. 4. 28	결	기각
수	번호	2110	재	
	처리과		공	
	담당자		람	

제목     도시계획사업(도로) 실시계획 변경인가 요청

1. 서울시고시 제42호('89.2.1)로 도시계획사업(도로) 실시계획인가하고 서울시고시 제177호('89.4.14) 및 서울시고시 제33호(91.2.7) , 서울시고시 제1992-218('92.7.6) 와 서울시고시 제1992-426('93.1.5)로 변경인가한 " 미아로 확장공사 "에 대하여 일부 변경사항이 있어 도시계획사업(도로) 실시계획을 변경인가 및 고시 요청하오니 조치하여 주시기 바랍니다.

가. 관련공사명 : 미아로 확장공사

나. 변경내용 : 시공선확보 및 물건누락, 지번, 소유자, 층별건물 면적변경


다. 변경물건조서 : 따로붙임

라. 기타사항은 변경없음.

따로붙임 : 1. 변경인가 신청서 1부.

2. 변경물건조서(토지, 건물) 1부.

성 북 구 청




# 도시계획사업(도로)실시계획 변경인가신청서

1. 서울시고시 제42호('89.2.1)로 도시계획사업(도로) 실시계획 인가하고 서울시고시 제177호('89.4.14) 및 서울시고시 제33호('91.2.7), 서울시고시 제1992-218호('92.7.6)와 서울시고시 제1992-426호('93.1.5)로 변경인가한 "미아로 확장공사"에 대하여 일부 변경 사항이 있어 아래와 같이 도시계획사업(도로) 실시계획 변경인가를 신청합니다.

1993. 4.

신청인 : 성북구청장 조



가. 사업시행지 : 혜화로타리 ~ 미아삼거리간

나. 사업의종류 및 명칭

○ 종류 : 도시계획사업(도로)

○ 명칭 : 미아로 확장공사

다. 사업시행자 : 서울특별시(성북구청장)

라. 사업의 규모 : B= 35 M , L= 4,000 M


마. 사업의 착수 및 준공예정일 : '89. 2. 1 ~ '94. 12. 30

사. 변경인가사유 : 시공선풍보 및 물건누락, 지번, 소유자, 층별건물 면적변경

아. 변경물건조서 : 따로붙임


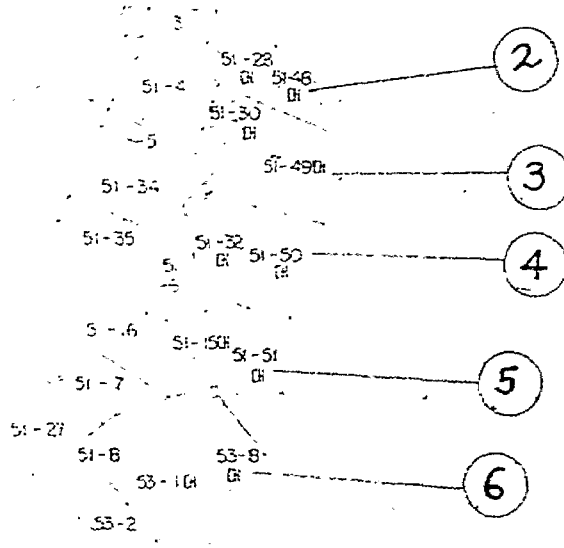
자. 기타사항은 변경없음.

서울특별시청 귀하





(수·지·해)		<b>측량성과도</b>	
토지소재	성·군·읍·면·동	51-28번지 (10필)	축척 1:200 분의 1
실청주소	성군구간장	등록번호	
		성명	
측량일자	1993년 3월 16일	검사일자	1993년 3월 25일
측량자	지적조사사업원	원사자	지적조사사업원 김 일 호



필지번호	면적(㎡)	지목	면적(㎡)
51-28	99	51-5	169
51-46	99	51-15	291
51-45	169	53-8	260
51-30	174	51-8	99
51-49	398	51-15	350
51-34	198		
51-35	198		
51-32	198		
51-50	198		
51-6	198		
51-7	198		
51-27	198		
51-8	288		
53-10	122		
53-2			

지적측량성과도에 의하여 작성하였습니다.  
1993년 3월 25일

측량장 (장수구청장)

지적공부정리사업에서 이 측정성과도를 첨부하여 지적없이 소유권에 제출하시기 바라며, 발급일로부터 1년이 경과하면 이 측정성과도는 사용할 수 없습니다.



(경계복원) (협 창)		측량성과도	
(발급번호 서 147 )			
토지소재	시군구	읍 면	리 동 51-28 번지( 필) 축척 1:200 분
측량일자	1993	년	3 월 19 일
		작성자	지척 금 高 鍾 德

지번	면적	비고
51-30	43	지하
2-2	39	
3-3	6	
3-4	9	
51-32	93	지하
2	89	
3	16	
18	18	
2-2	4	지하
2-2	10	
2-2	2	
4	5	
51-15	58	지하
2	24	
3	6	
1-1	48	지하
2-2	24	
2-3	6	
53-1	22	지하
2	5	
1	10	
2-2	6	
2	7	의정실
4	3	
5	12	
78-2	1	
2	51	
77-2	12	
2	46	

실장표시	
번호	명칭
	시공
	확장
	합
면적표시	
지번	면적(㎡)
51-30	43
	39
	6
	9
	93
	89
	16
	18
	4
	10
	2
	5
	58
	24
	6
	48
	24
	6
	22
	5
	10
	6
	7
	3
	12
	1
	51
	12
	46

지척측량성과에 의하여 작성하였습니다.

19 93 년 3 월 19 일

대한지척공사 지사 공출

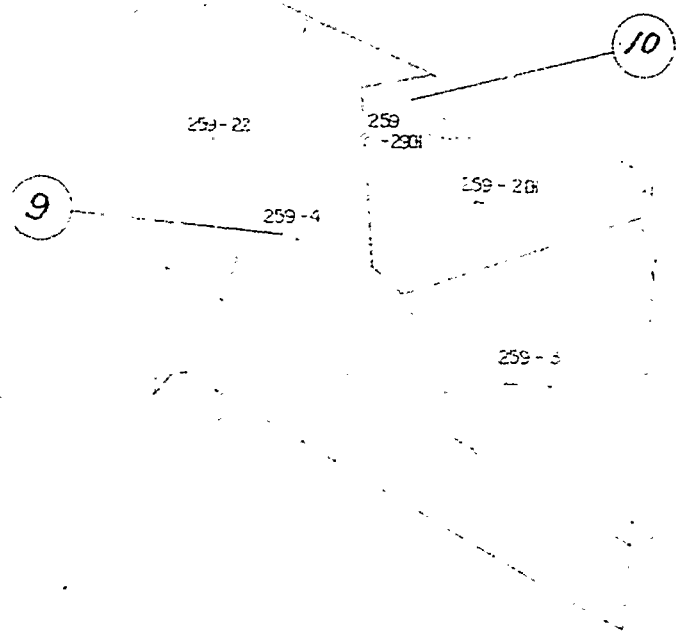
비고	본 도면은 측량에 사용할 수 없음.
----	---------------------

수지해

# 측량성과도

(부속번호)

도시소재지	충청북도 괴산군 괴산읍 3가	259-2	2	200	1
신청자	성북구청상	성명			
측량일자	1993년 4월 7일	측량업자	1993. 4. 12 일		
측량자	이석기, 최기영, 김민우	검사자	이석기, 최기영, 김민우		



측량검사업  
1993. 4. 12  
성북

구분	면적	비율	비율
259-2	187.5	6.0	6.0
259-2A	68.0	6.0	6.0
259-2B	255.5	6.0	6.0

이 측정성과도는 실측에 의거하여 작성되었습니다.

1993. 4. 12 일

성북 (이석기) (최기영) (김민우)  
구청장

본 측정성과도는 실측에 의거하여 작성되었습니다. 소관청에 제출하시거나, 관공청으로부터 1년이 경과하면 이 측정성과도는 사용될 수 없습니다.



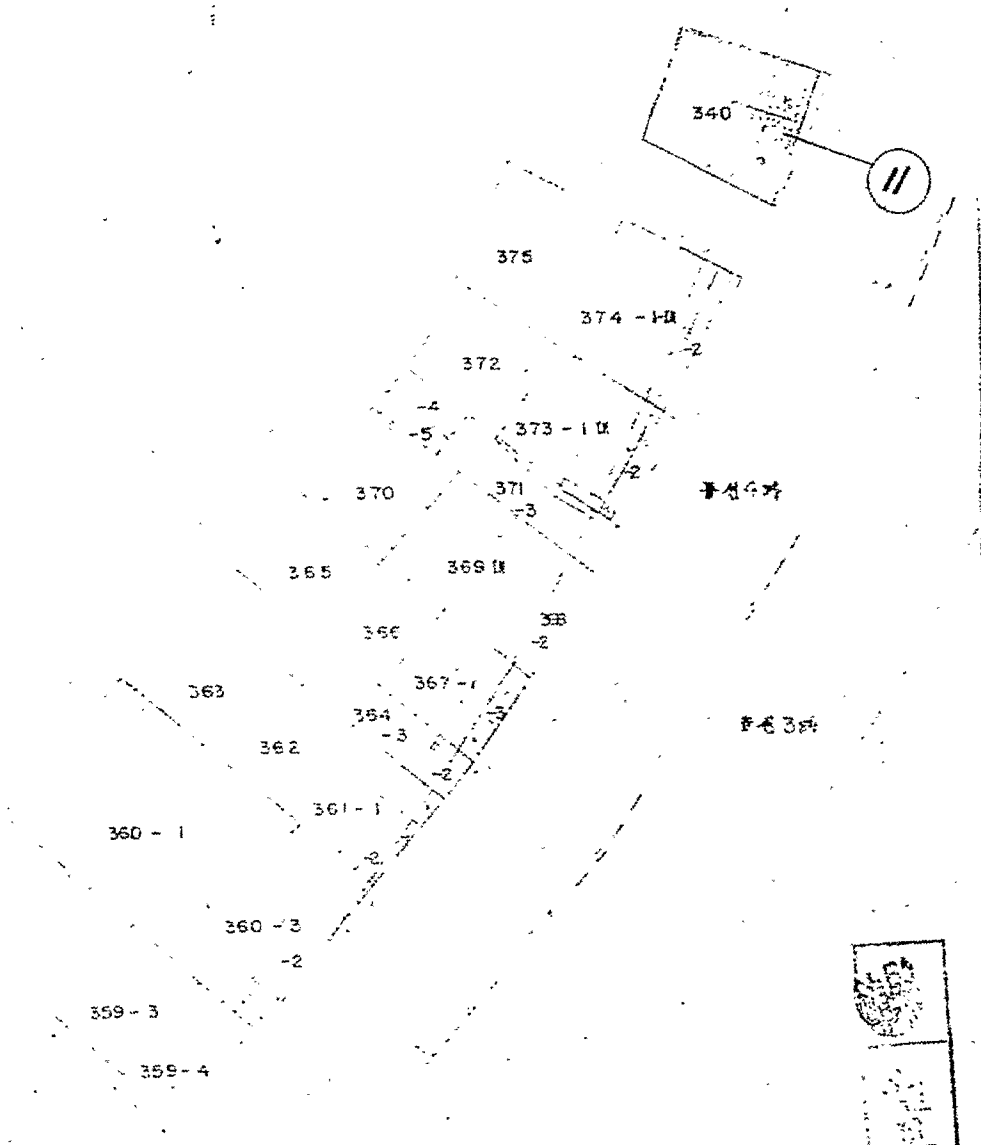
(별지 제 8 호 서식)

# 경계복원 현 황 측 당 성과 노

(발급번호 서면 36)

토지소재	시 군 읍 면	리 374-1외번지(필)	축척	600분의1
측량일자	88년 12월 2일	측량자	지적기사 2급 박태훈	
		작성자	지적 2급 양원모	

지번	부속	면적
374-1		25.6 <sup>m<sup>2</sup></sup>
373-1		15.8
"		14.1
367-1		0.8
"		14.6
"		8.2
361-1		8.0
"		4.8
360-2		2.2
"		1.9
340		41.6
"		16.9




필지번호	면적

지번	면적(m <sup>2</sup> )

이 측량결과에 의하여 직상하였음을 나타내.


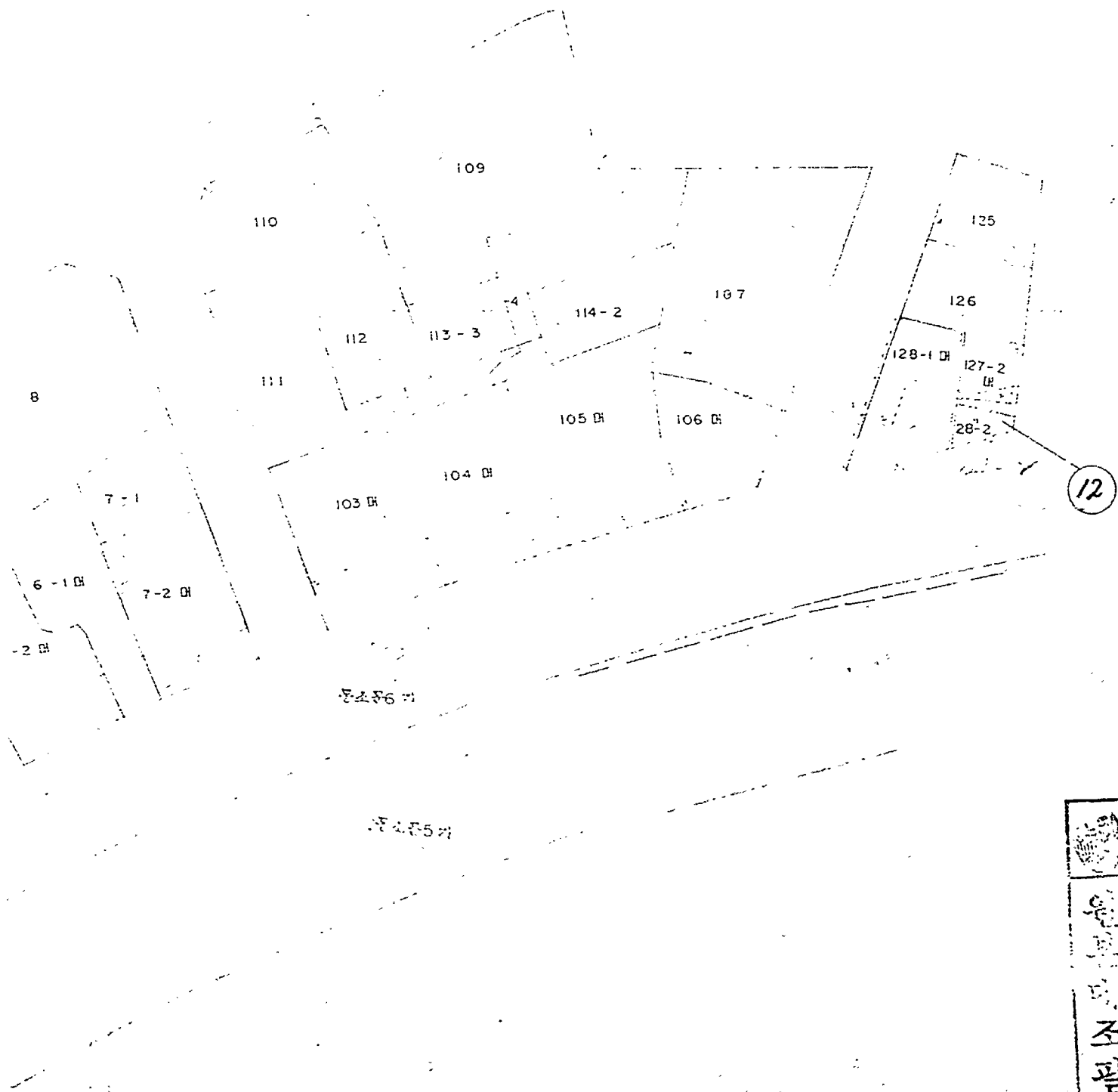
1988년 12월 5일

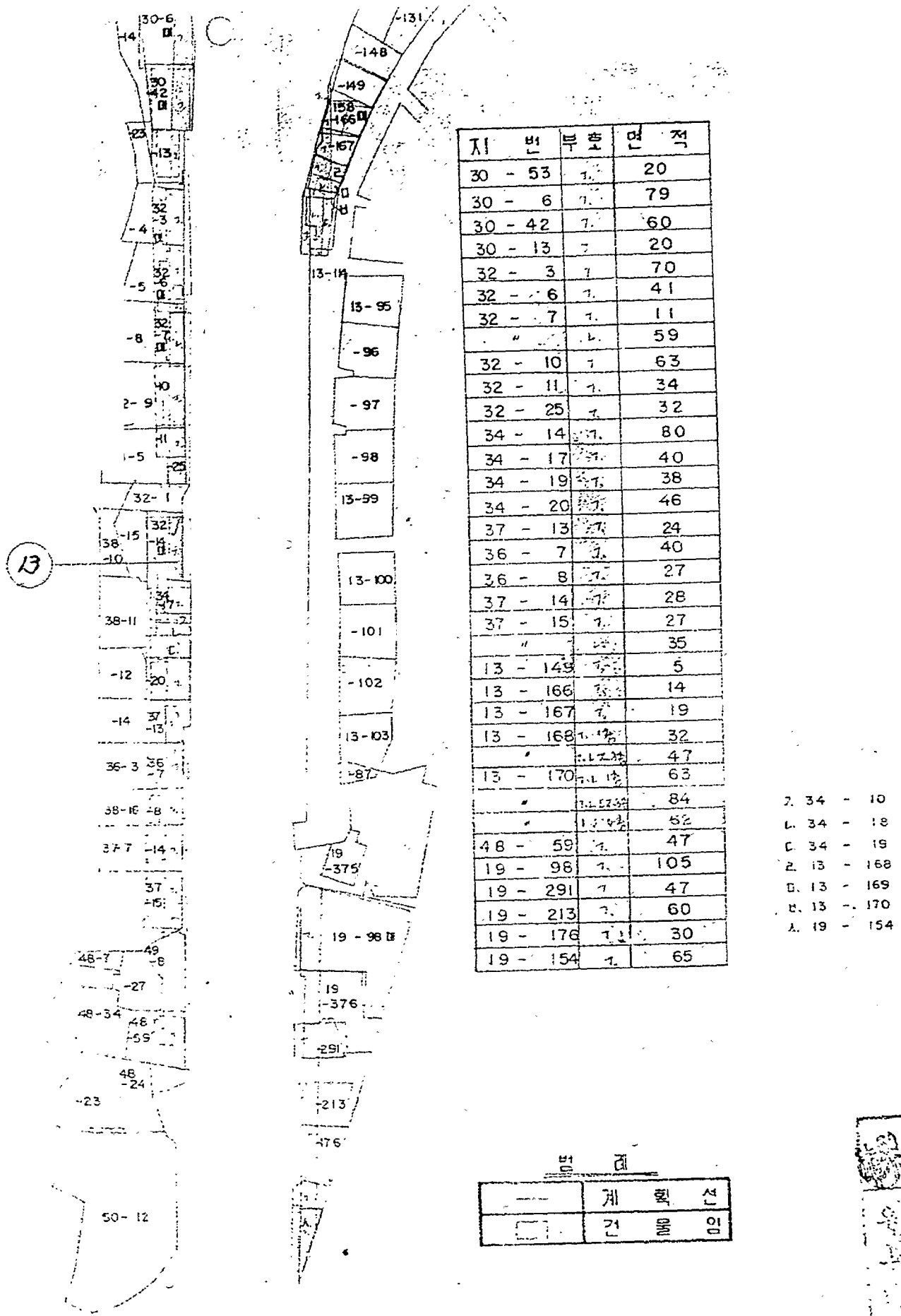
대한지적공사 서울 지서 성복 출장소



비고: 본 도면은 측량에 사용할 수 없음.

191mm x 268mm





지번	부호	면적
30 - 53	1.	20
30 - 6	1.	79
30 - 42	1.	60
30 - 13	1.	20
32 - 3	1.	70
32 - 6	1.	41
32 - 7	1.	11
"	1.	59
32 - 10	1.	63
32 - 11	1.	34
32 - 25	1.	32
34 - 14	1.	80
34 - 17	1.	40
34 - 19	1.	38
34 - 20	1.	46
37 - 13	1.	24
36 - 7	1.	40
36 - 8	1.	27
37 - 14	1.	28
37 - 15	1.	27
"	1.	35
13 - 149	1.	5
13 - 166	1.	14
13 - 167	1.	19
13 - 168	1.	32
"	1.	47
13 - 170	1.	63
"	1.	84
"	1.	52
48 - 59	1.	47
19 - 98	1.	105
19 - 291	1.	47
19 - 213	1.	60
19 - 176	1.	30
19 - 154	1.	65

- 2. 34 - 10
- 1. 34 - 18
- C. 34 - 19
- 2. 13 - 168
- D. 13 - 169
- B. 13 - 170
- A. 19 - 154

범례	
—	계획선
□	건물임

조필

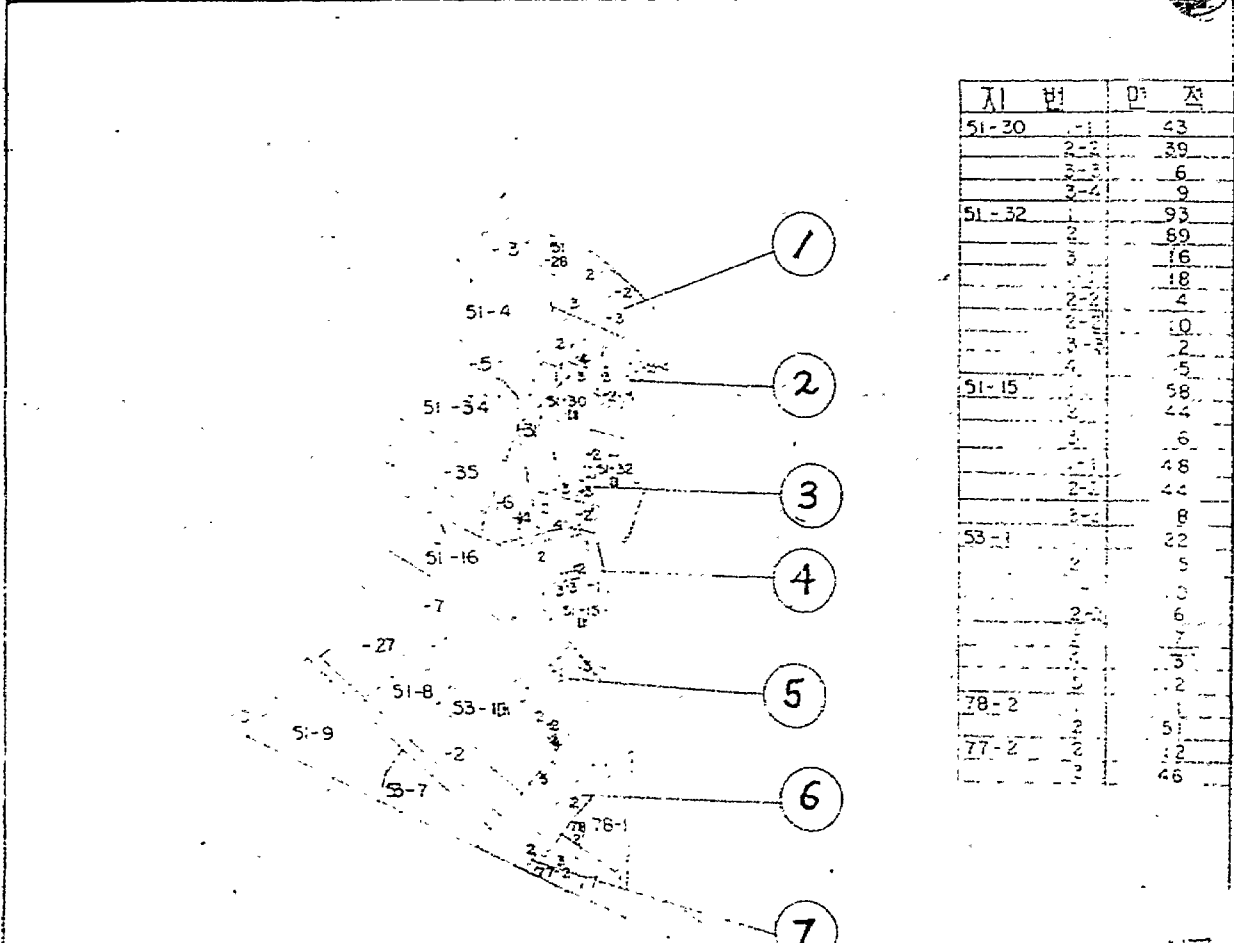
# [선책]

(별지 제8호 서식)



(발급번호 A. 147 ) (경계복원) **충량성과도**  
(현찰)

토지소재: 시군구 읍면동 51-28 번지(필) 축척 1:200 분할  
 측량일자: 1993 년 3 월 19 일  
 측량자: 지적기사 급  
 작성자: 지적 급 高 領 領



원장표시

면적	평	방
시공	상	
확강	상	
원	상	


면적표시

지번	면적(㎡)
51-30	43
2	89
3	16
2-2	18
2-2	4
2-2	10
3-2	2
3-2	5
51-15	58
2	44
3	6
2-2	48
2-2	44
3	8
53-1	22
2	5
2	10
2-2	6
3	7
3	5
78-2	2
77-2	51
2	12
3	46

지적측량성과에 의하여 작성하였습니다.  
 1993년 3월 19일

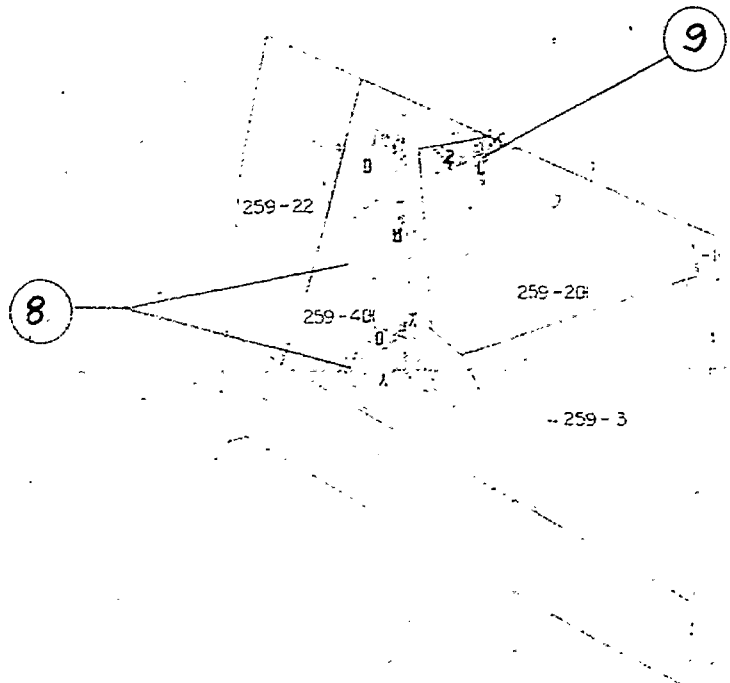
대한지적공사 대표 이사 **생출** 출

비고: 본 도면은 측량에 사용할 수 없음.



(발급번호 서민 147 ) (경계복원 현 황) 측량 성과도

토지소재	충청북도 영동군구 민동선 3가동	읍 리 259-2 번지 ( 10 필)	측적	6 0 0
측량일자	1993 년 4 월 7 일	측량자	지적기차기 작성자	지적 금



현 장 요
면적 명 칭
구 경 명 칭
시공 선

지번	면적
259-4	63.1
	11.7
	49.0
	1.9
지	2.1

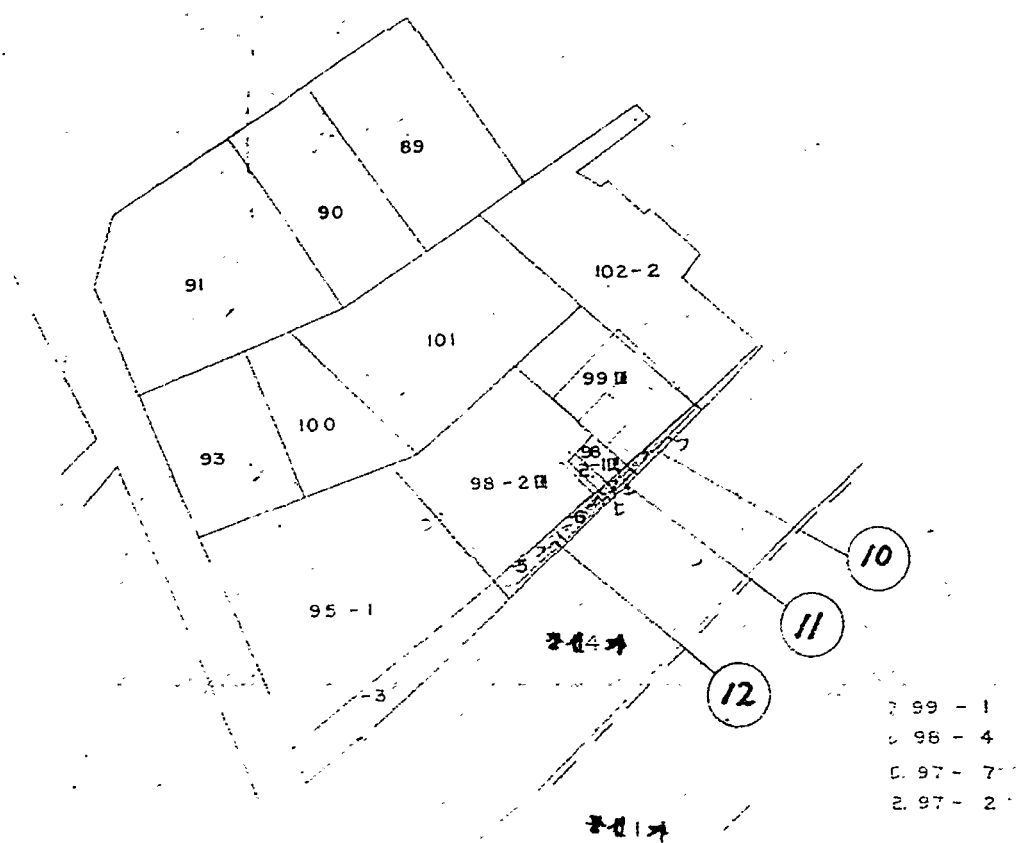
면적 표시	
지적 및 부호 면적 (㎡)	
259-2	35.7
	2.7
	0.5
	0.5

지적측량성과에 의하여 작성하였습니다.

19 93 년 4 월 7 일

대안지적공사 지사 출장소

비 고 본 도면은 측량에 사용할 수 없음.



현황 표시

번호	명칭
	건물


면적 표시

지번 및 부호	면적(㎡)
99	3.9
98-1	3.5
98-2	14.1

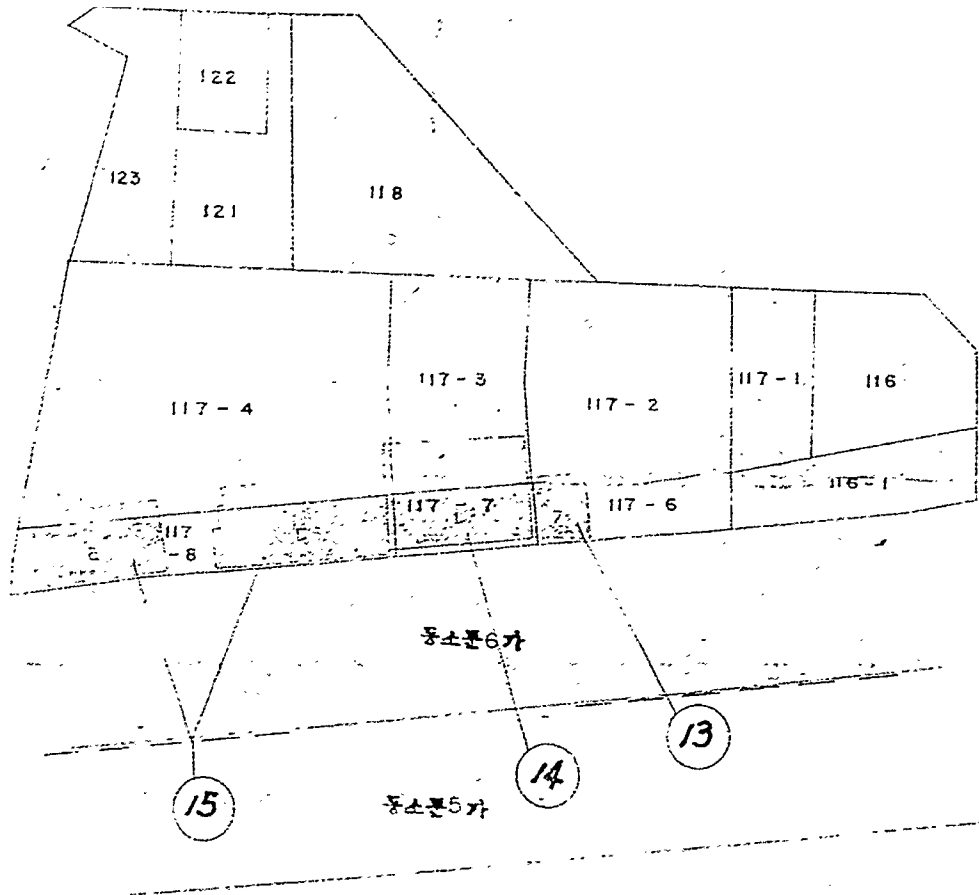
지적측량 성과에 의하여 작성하였음

1989년 1월 20일

대한지적공사 서울특별시지사 성복구



본 도면은 측량에 사용할 수 없음.



현황 표시


법	명	명	칭
			건물

면적 표시

지번 및 부호	면적(㎡)
117-2	21.9
117-3	52.5
117-4	64.6
합	49.9

지적측량 성과에 의하여 작성하였음


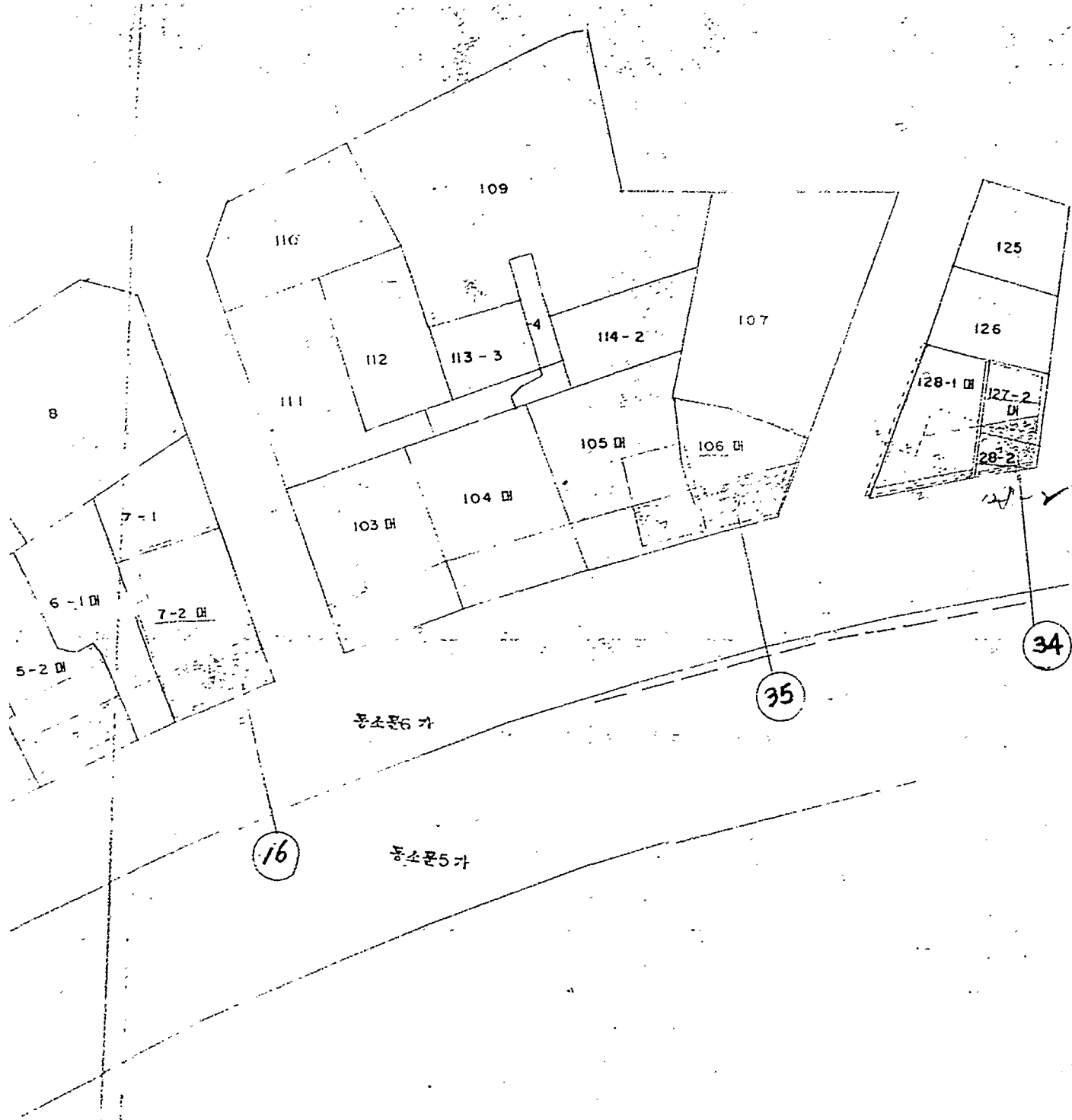
1989 년 1 월 20



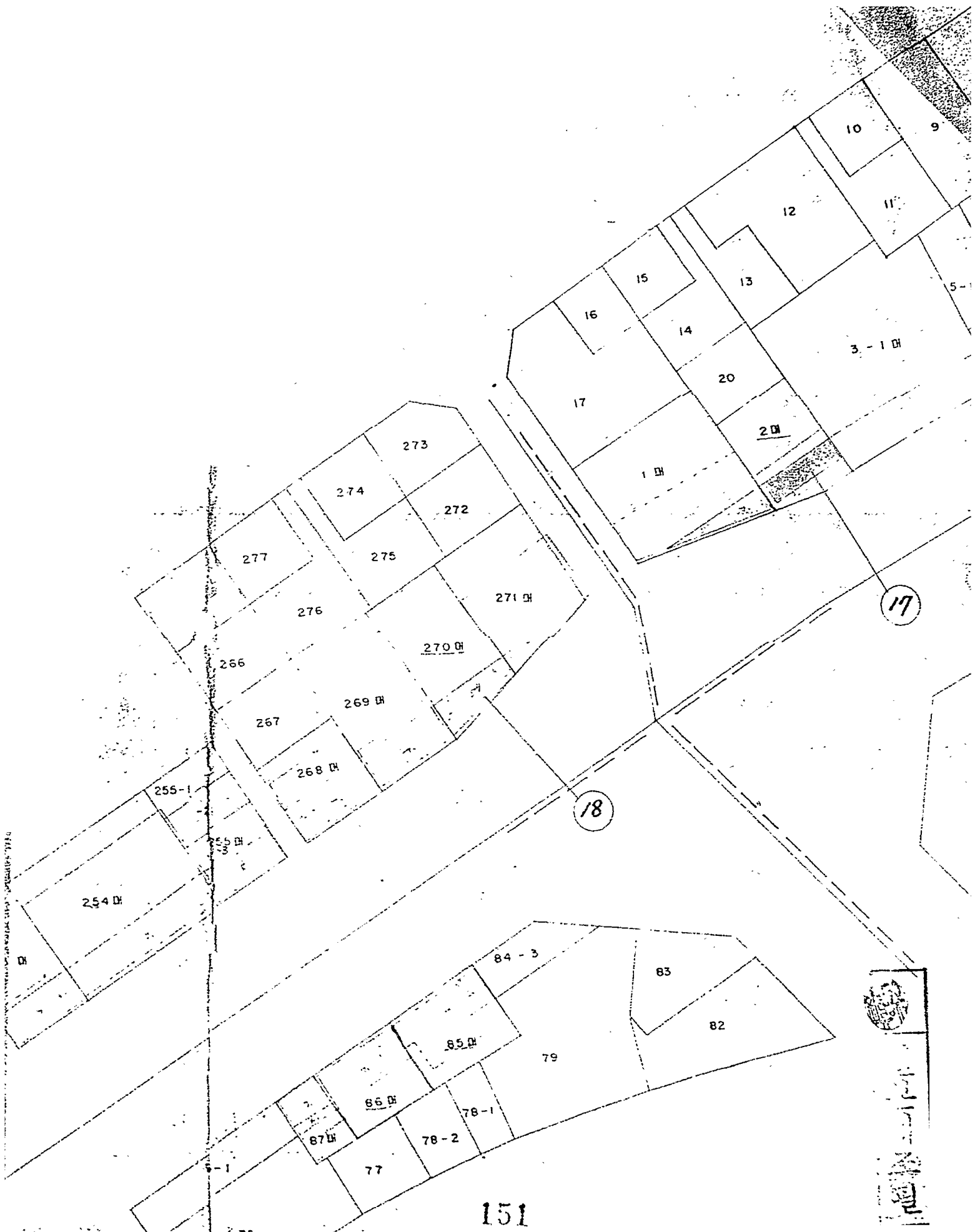
대한지적공사 서울특별시지사 성복 구

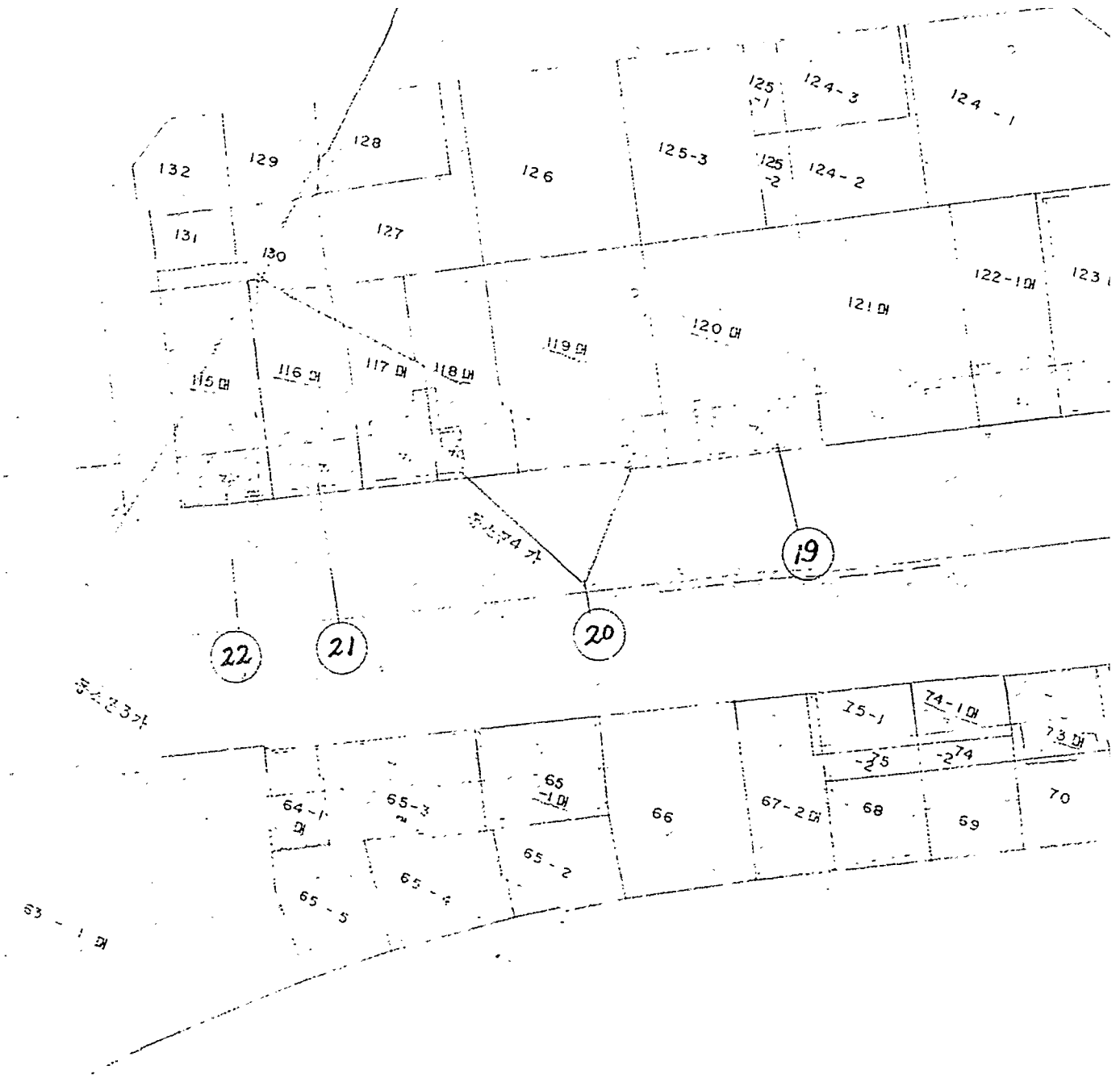
비 고

본 도면은 측량에 사용할 수 없음.














25



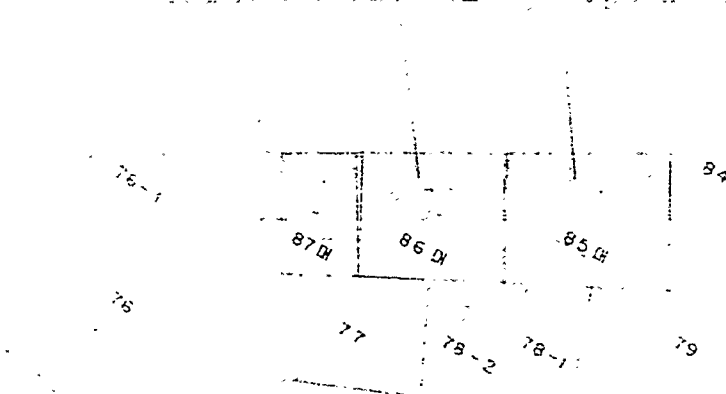
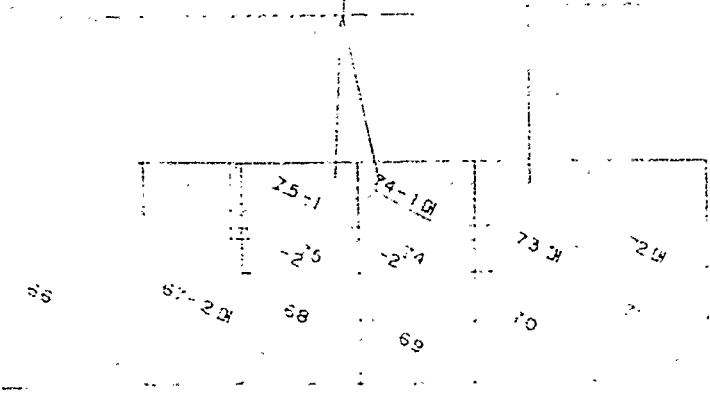


27

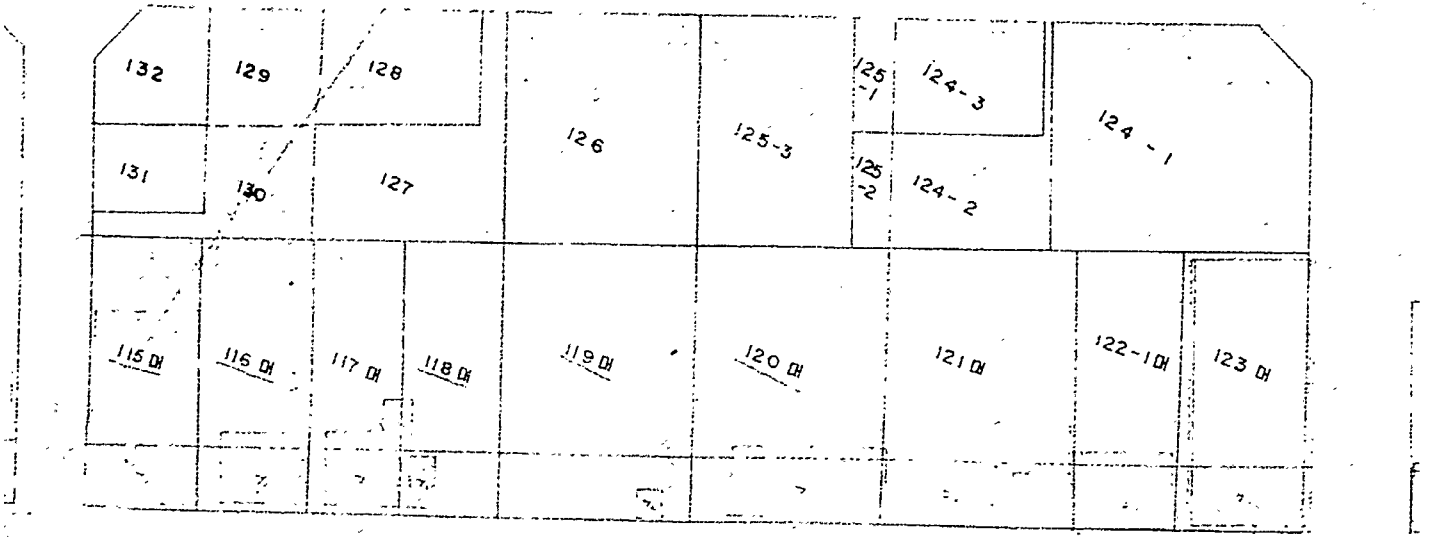
26

25

24

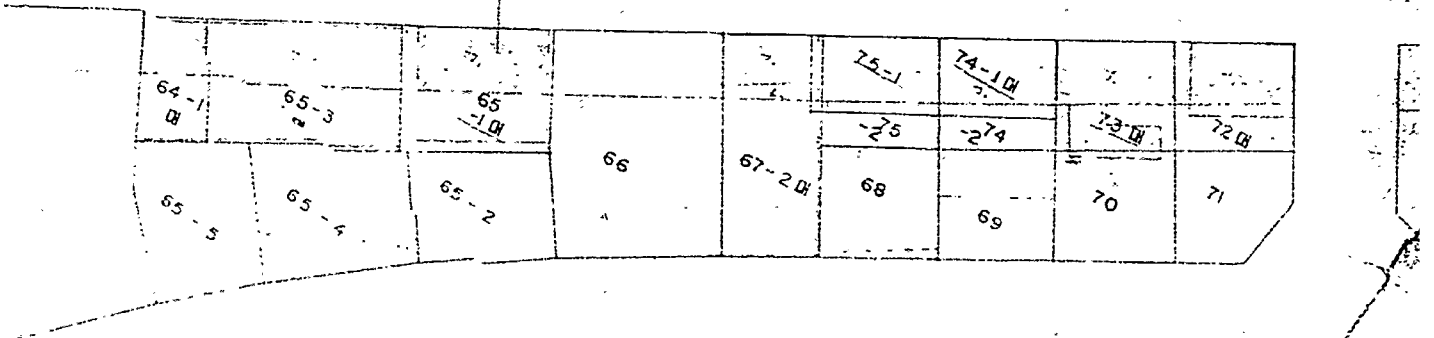


국립본대조필


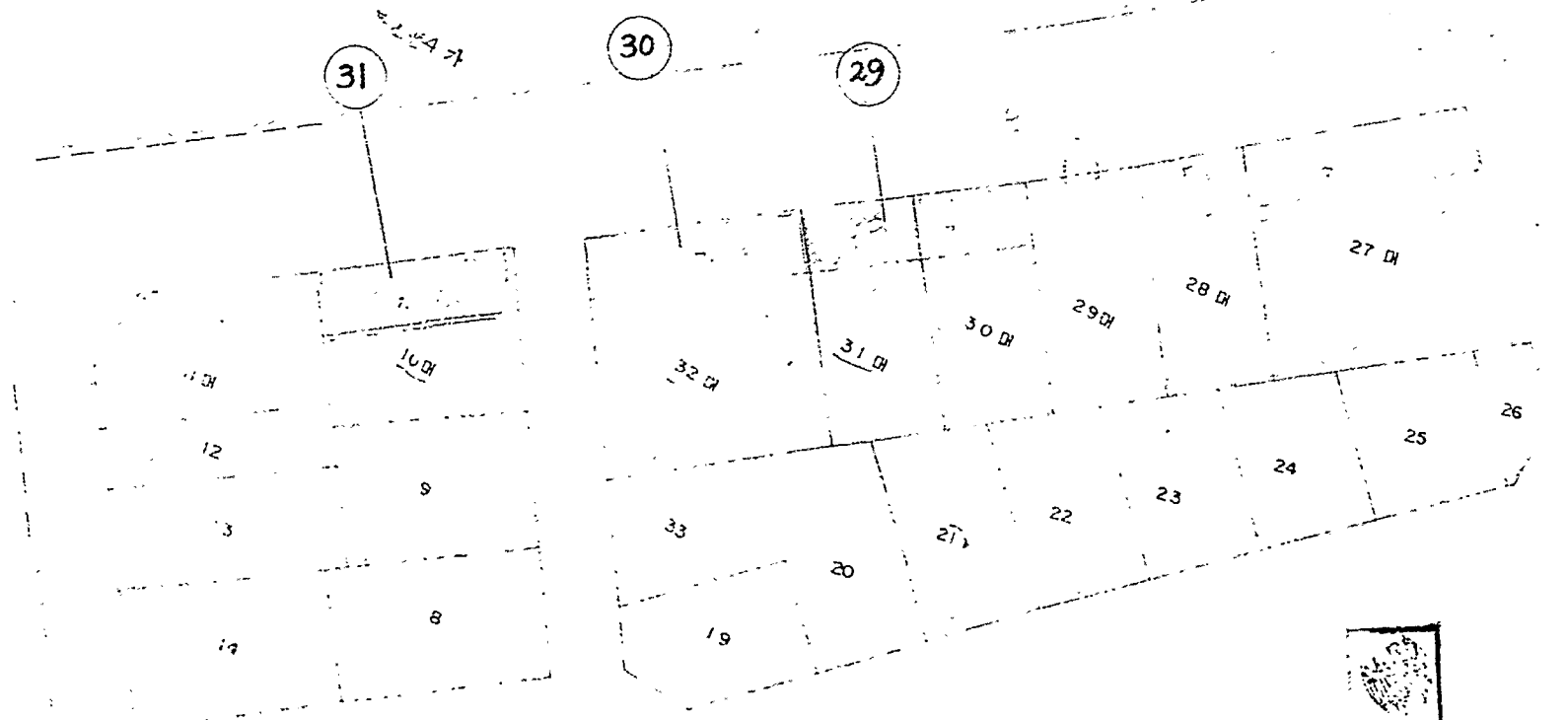


동소전가

28



국립중앙도서관  
국립중앙도서관  
국립중앙도서관



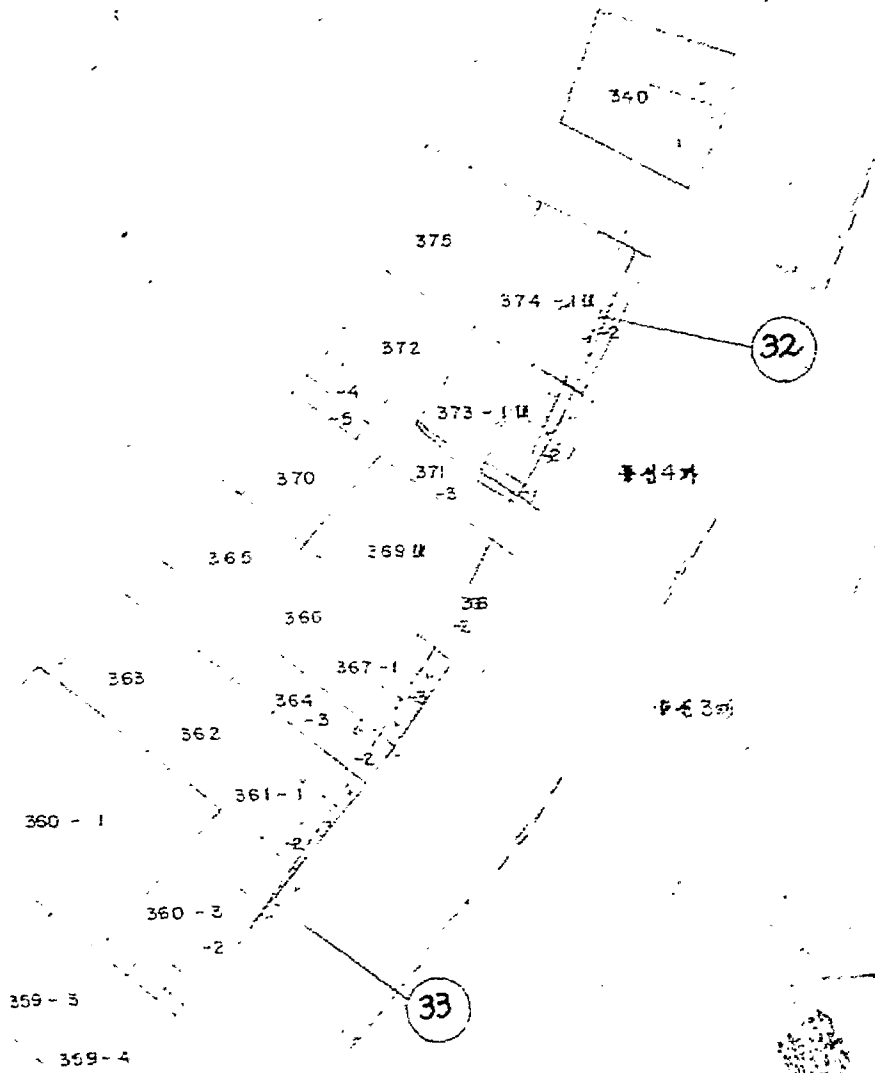
별지 제 8 호서식)

# 경계복원 측량성과도

(발급번호 서면 36)

토지소재	시 군 구	읍 면	리 동	374-1외번지(필)	축척	600분의1
측량일자	88년 12월 2일			측량자	지적기사 2급 박태	모
				작성자	지적 2급 양원	

지번	부호	면적
374-1	1	256.7
373-1	1	15.8
"	2	14.1
367-1	1	0.8
"	2	14.6
"	3	8.2
361-1	1	8.0
"	2	4.8
360-2	1	2.2
"	2	1.9
340	1	41.6
"	2	16.9



비고

번	레	번	일
		계	획
		선	일
		건	물
		일	일


면적표

지번	면적(m <sup>2</sup> )

측량성과도에 의하여 작성하였음이다.

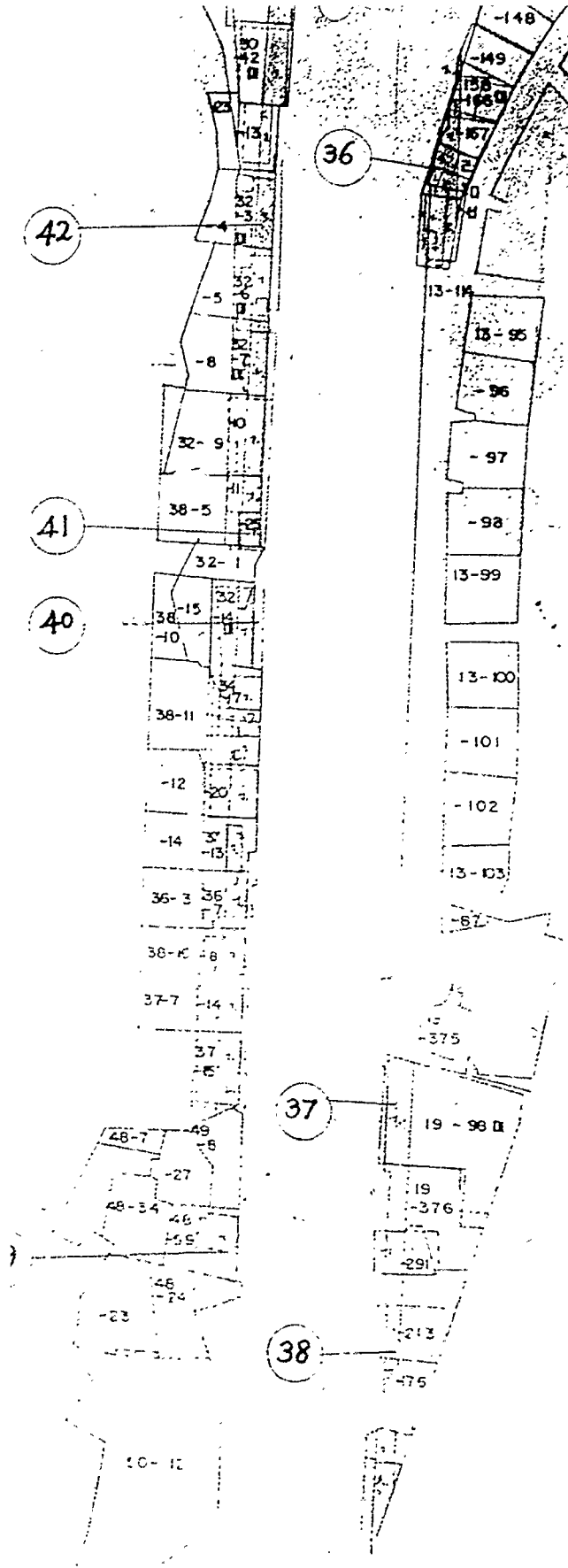
1988년 12월 8일

대한지식공사 서울 지사 성복 출장



비고: 본 도면은 측량에 사용할 수 없음.


190mm X 268mm (특수비동지)



지번	부종	면적
30 - 53	1.	20
30 - 6	1.	79
30 - 42	1.	60
30 - 13	1.	20
32 - 3	1.	70
32 - 6	1.	41
32 - 7	1.	11
"	L.	59
32 - 10	1.	63
32 - 11	1.	34
32 - 25	1.	32
34 - 14	1.	80
34 - 17	1.	40
34 - 19	1.	38
34 - 20	1.	46
37 - 13	1.	24
36 - 7	1.	40
36 - 8	1.	27
37 - 14	1.	28
37 - 15	1.	27
"	"	35
13 - 149	1.	5
13 - 166	1.	14
13 - 167	1.	19
13 - 168	1.	32
"	"	47
13 - 170	1.	63
"	"	84
"	"	62
48 - 59	1.	27
19 - 96	1.	105
19 - 291	1.	47
19 - 213	1.	60
19 - 176	1.	30
19 - 154	1.	65

- 1. 34 - 10
- 1. 34 - 18
- 1. 34 - 20
- 2. 13 - 168
- 1. 13 - 169
- 1. 13 - 170
- 1. 19 - 154

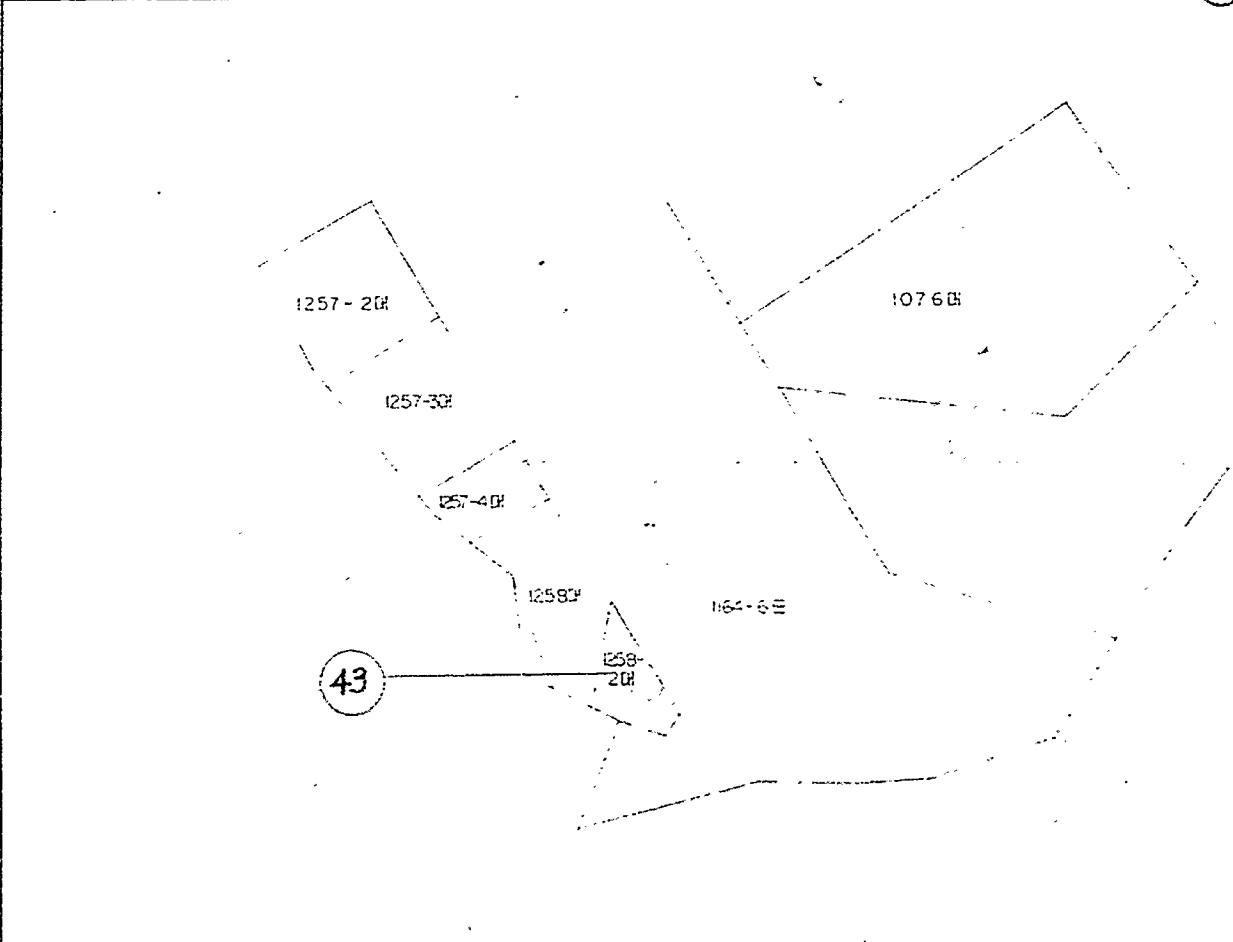
부종	
---	계획선
□	건물영





(발급번호) 22 (경계복원) 측량성과도

토지소재	시군읍리 성북구 면 결촌동	음리 1258 번지 ( ! 필)	축척	600 분의 1
측량일자	1992 년 1 월 13 일	측량자	지적기사지적조사1급 김재복	
		작성자	지적 지적기잡1급 김문우	



현황표시

범례	명칭
	현황
(Diagram showing a diagonal line with a dashed line above it)	
(Diagram showing a diagonal line with a solid line above it)	

별첨표시

지적필부호	면적 (m <sup>2</sup> )
1256-2	22.8
(Diagram showing a diagonal line with a dashed line above it)	
(Diagram showing a diagonal line with a solid line above it)	

비고

지적측량성과에 의하여 작성하였습니다.

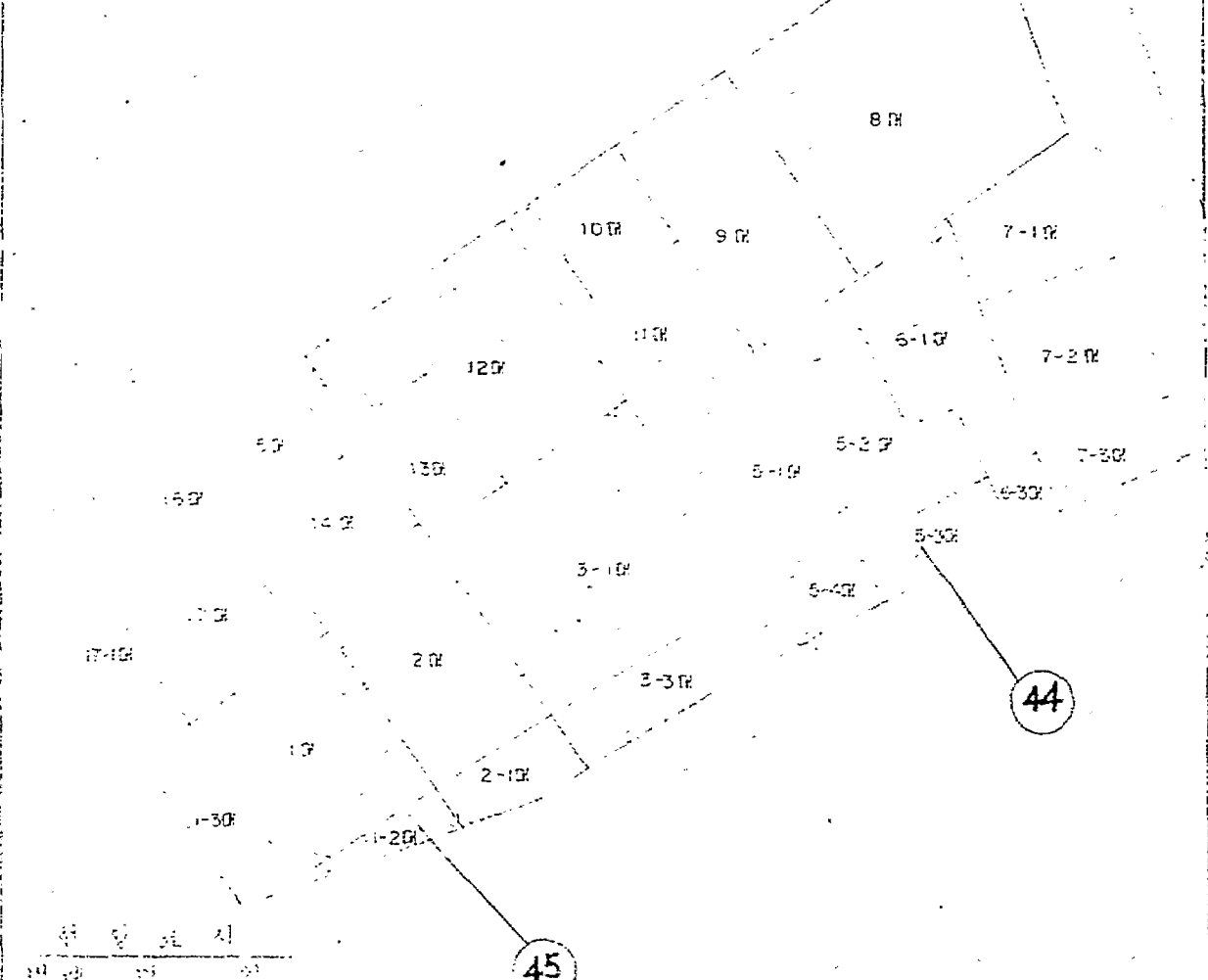
19 92 년 1 월 13 일

대한지적공사 지사


장동출장소장

본 도면은 측량에 사용할 수 없음.

(별규번호 제 8)		(경계복원 현 황)		측량성과도	
토지소재	경북	유 리	5-2	번지( 2 권)	측척 600 분의 1
		동소문동 6 가			
측량일자	93년 4월 19일	측량자	지적기행력자 1급 김진우		
		작성자	지적측량기자 1급 김문우		



현 장 보 시	
번 지	
선	출
지적측량성과도에 의하여 작성하였습니다.	
1993년 4월 19일	
대한지적공사	성공 지사 실장
측량	김문우
작성	김진우
비	본 도면은 측량에 사용할 수 없음.



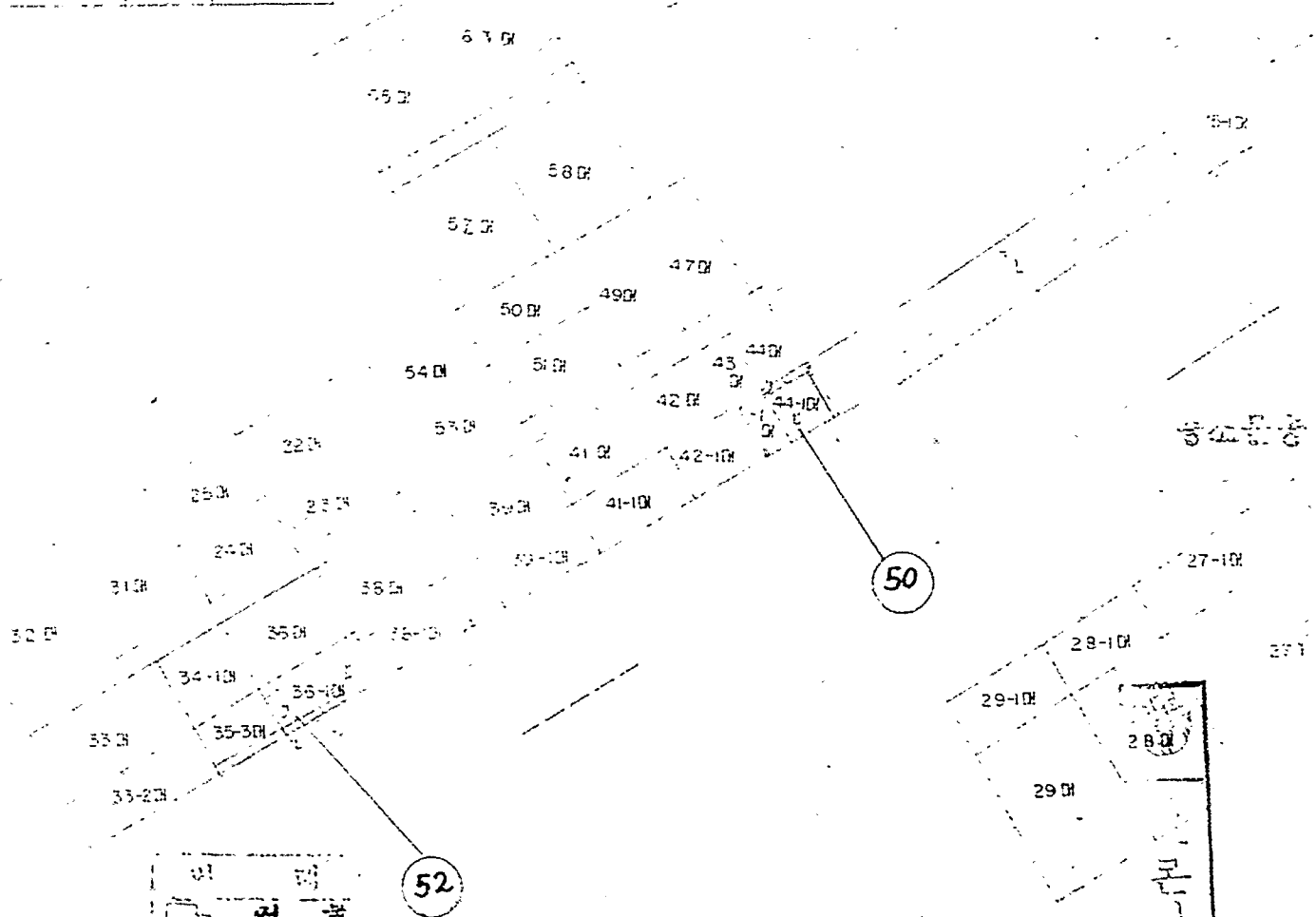
(별지 제 8 호 서식)

(발급번호 제 8 )		(경계복원) (현 황)	측량성과도																		
토지소재	시 군 동	읍 리	255 269 72																		
측량일자	1993년 4월 19일	주소	경기도 고양시 덕양구 동소문동 4가동 46호																		
		작성자	지적기술사 1급 김재복																		
			작성자 지적기술사 1급 김문욱																		
		<table border="1"> <thead> <tr> <th>지적대부호</th> <th>면적 (㎡)</th> <th>비고</th> </tr> </thead> <tbody> <tr> <td>255</td> <td>45.8</td> <td>123.5</td> </tr> <tr> <td></td> <td>12.4</td> <td>4.8</td> </tr> <tr> <td>269</td> <td>53.4</td> <td>12.5</td> </tr> <tr> <td>72</td> <td>35.7</td> <td>1.5</td> </tr> <tr> <td></td> <td>55.6</td> <td>2.5</td> </tr> </tbody> </table>		지적대부호	면적 (㎡)	비고	255	45.8	123.5		12.4	4.8	269	53.4	12.5	72	35.7	1.5		55.6	2.5
지적대부호	면적 (㎡)	비고																			
255	45.8	123.5																			
	12.4	4.8																			
269	53.4	12.5																			
72	35.7	1.5																			
	55.6	2.5																			
		<p>동소문동 3가</p> <p>76-1, 76-2, 76-3, 76-4, 76-5, 76-6, 76-7, 76-8, 76-9, 76-10, 76-11, 76-12, 76-13, 76-14, 76-15, 76-16, 76-17, 76-18, 76-19, 76-20, 76-21, 76-22, 76-23, 76-24, 76-25, 76-26, 76-27, 76-28, 76-29, 76-30, 76-31, 76-32, 76-33, 76-34, 76-35, 76-36, 76-37, 76-38, 76-39, 76-40, 76-41, 76-42, 76-43, 76-44, 76-45, 76-46, 76-47, 76-48, 76-49, 76-50, 76-51, 76-52, 76-53, 76-54, 76-55, 76-56, 76-57, 76-58, 76-59, 76-60, 76-61, 76-62, 76-63, 76-64, 76-65, 76-66, 76-67, 76-68, 76-69, 76-70, 76-71, 76-72, 76-73, 76-74, 76-75, 76-76, 76-77, 76-78, 76-79, 76-80, 76-81, 76-82, 76-83, 76-84, 76-85, 76-86, 76-87, 76-88, 76-89, 76-90, 76-91, 76-92, 76-93, 76-94, 76-95, 76-96, 76-97, 76-98, 76-99, 76-100.</p>																			
		<p>대한지적공사</p> <p>93년 4월 19일</p> <p>지사</p> <p>장소장</p>																			
비고	본 도면은 측량에 사용할 수 없음.																				

(별지 제 8호 서식)

(경계복원) 현 황		측량성과도	
토지소재	서울특별시 동대문구 동소문동 3가	117 123 65-3	번지(4필) 축척 600분의 1
측량일자	93년 4월 19일	측량인: 기갑이착적기측1급 김재 작성자: 지척이착적기측1급 김문	
동소문동 3가			
지척이착적기측1급 김재 지척이착적기측1급 김문			
축척 1:600 축척 1:600 축척 1:600 축척 1:600		93년 4월 19일	
117 360 123 7 428 65-3 1034	2필 234필 지하 23층	대한지적공사 측량지서 서울출장소	
비 고 본 도면은 측량에 사용할 수 없음.			

지적및부호	면적 m <sup>2</sup>	
35	56.6	지하
	74.2	12층
	16.3	3층
44	34.2	1층
	25.5	2층
75	55.4	1층
	92.9	2층
	241.7	1층
	56.6	2층



구분	면적

지적측량 성과에 의하여 작성 하였읍니다

1993년 4월 19일

시 8 )

# (정리부속) 측량성과도

경소문동 4 권

36  
44  
75

( 7 권 )

측량

600 분의

1993년 4월 19일

작성자: 지적기과 1과 김재

작성자: 지적기과 김분숙

