

2023. 4. 4.(화) 조간용

이 보도 자료는 2023년 4월 3일 11:15부터 보도할 수 있습니다.



보도 자료

담당 부서: 도시교통실 보행자전거과 디지털정책관 공간정보담당관	보행자전거과장	이선희	02-2133-2410
	자전거도로팀장	이덕배	02-2133-2750
	담당자	박지미	02-2133-2753
	공간정보담당관	서미연	02-2133-2830
	지도서비스팀장	도찬구	02-2133-2855
	담당자	이용익	02-2133-2858
사진 없음 <input type="checkbox"/> 사진 있음 <input checked="" type="checkbox"/> 쪽수: 5쪽	관련 누리집	https://news.seoul.go.kr/traffic/human/bicycle-facility https://map.seoul.go.kr	

봄맞이 자전거 라이딩 코스 '스마트서울맵'에서 확인하세요

- 시민이 쉽고 간편하게 이용토록 PC와 스마트폰으로 자전거도로 지도서비스
- 노선별 시·종점 및 설치유형, 관리부서까지 조회 가능한 정보 형태로 개선
- 향후 민간 지도앱 등 다양한 채널에 정보를 제공해 이용편의 증진 예정

서울시가 편리하고 안전한 자전거 이용을 위해 4월 4일(화)부터 자전거 도로 지도 서비스를 선보인다. 시민 누구나 ‘스마트서울맵’에서 주요 자전거 도로에 대한 정보를 쉽게 접할 수 있게 돼 친환경 이동 수단인 자전거 이용 환경이 더 편리해질 것으로 전망된다.

이번에 지도 정보 서비스가 제공되는 자전거도로는 총 1,315개로 자전거 이용이 높은 한강 주변 및 주요 도심 등 다양한 구간이 포함됐다.

- 지도정보가 제공되는 자전거도로는 △일반도로변에 설치된 △1,265개 노선(1,048.6km) △한강·지천에 설치된 50개 노선(267.38km)으로 서울시 도로사업소·자치구·한강사업본부 등 관내 유지관리되고 있는 모든 자전거도로 노선이 포함된다.
- 특히 이번 서비스는 그간 이미지 파일로 자전거 도로를 찾아 볼 수 밖에 없었던 불편함을 해소하고, 디지털 지도를 통해 편리하게 정보를 제공한다는 데 의미가 있다.
- 또한 자전거 이용정보를 시민이 편리하게 접근할 수 있도록 자전거 정책 부서와 지도서비스 부서 협업으로 별도 예산 없이 만든 점에서도 의미가 있다.
- 서울시 지도맵인 ‘스마트서울맵’에서는 다양한 생활 지도를 검색할 수 있다.
- 주요 장점으로 ▲ 위치기반 서비스를 통한 상세 정보 검색 ▲ 자전거 도로지도 활용 다변화 ▲ 자전거 도로 등 변경사항의 신속한 적용 등이 있다.
- 첫째, 자전거도로 지도를 확대/축소와 위치기반 서비스가 가능해져 사용자 주변의 자전거도로 상세 위치와 상세정보(시점·종점 및 설치유형, 관리기관) 제공이 가능해졌다.
- 둘째, 자전거 이용에 관심이 많은 시민(앱 개발자, 연구자 등)에게 자전거 도로 지도를 다양한 방법으로 제공이 가능해졌다.
- 마지막으로 자전거도로의 변경 사항을 담당자가 직접 스마트서울맵을 활용해서 바로 시민에게 서비스할 수 있다.

기존 지도와 개선지도		노선별 세부정보
<div style="display: flex; justify-content: space-around;"> <div style="border: 1px solid black; padding: 5px; width: 45%;"> <p style="text-align: center; background-color: #e0e0e0;">기존 지도(최대확대)</p>  </div> <div style="border: 1px solid black; padding: 5px; width: 45%;"> <p style="text-align: center; background-color: #e0e0e0;">개선 지도(확대보기)</p>  </div> </div> <div style="display: flex; justify-content: space-around; margin-top: 10px;"> <div style="border: 1px solid black; padding: 5px; width: 45%;">  </div> <div style="border: 1px solid black; padding: 5px; width: 45%;">  </div> </div>	<p>기본정보</p> <p>· 콘텐츠 ID : 01B-1002 · 주소 : 서울특별시 종로구 효자로 12</p> <div style="display: flex; justify-content: space-around; margin-top: 10px;">  <div style="border: 1px solid black; padding: 2px; font-size: 8px;"> <p>[자전거편용제한] 차도에 노면표시 등을 설치하여 차도의 시각적으로 분리된 도로</p> </div> </div> <p>상세 정보</p> <p>기점 정부서울청사교차로</p> <p>종점 효자동삼거리</p> <p>자전거도로의 종류 자전거전용차로</p> <p>총 연장(km) 0.85</p>	

□ 4일(화)부터 PC나 스마트폰으로 ‘스마트서울맵’ 또는 ‘서울시 누리집’에 들어가면 자전거도로 정보를 한눈에 확인할 수 있으며, OpenAPI, 공간정보파일(shp, gml 등)형태로도 이용 가능하다.

○ 시 누리집은 “분야별 정보-교통-자전거·보행-자전거-자전거도로 및 편의시설”에서 (<https://news.seoul.go.kr/traffic/human/bicycle-facility>) 확인이 가능하며, 스마트서울맵에서 첫 화면에 도시생활지도 Top10에서 바로 이용할 수 있다.

□ 또한 앞서 2022년 5월부터 제공 중인 자전거 편의시설(거치대, 공기주입기, 수리시설) 정보와 연계하여 자전거 이용자들은 보다 간편하게 자전거 라이딩 코스와 거치대·공기주입기·수리시설 등 자전거 편의시설 정보까지 한 화면에서 볼 수 있다.

- 스마트서울맵에서는 자전거도로와 자전거 편의시설 테마를 함께 클릭(혹은 QR코드)하면 되고, 시 누리집 내에서 “자전거도로 및 편의시설 함께 보기”를 클릭하면 자전거도로와 편의시설을 동시에 조회할 수 있다.



- 더불어 시는 자전거 이용자들의 자전거도로 정보 접근성을 높이기 위해 카카오맵, 네이버지도 등 민간 지도플랫폼이나 자전거 내비게이션 등 다양한 채널에서 정보가 제공되도록 민간기업들과 협업해 더 편리한 자전거 길찾기 시스템을 구축할 수 있도록 추진해나갈 계획이다.
- 윤종장 서울시 도시교통실장은 “많은 시민들이 디지털 자전거도로 정보를 필요로했던 만큼, 보다 손쉽게 자전거 경로를 찾아볼 수 있을 것으로 기대한다”며 “자전거 이용 시 안전수칙을 꼭 지켜주실 것을 당부드리며, 서울시도 안전한 자전거 주행환경 조성에 지속적으로 노력하겠다”고 말했다.

참고자료

자전거도로 지도정보 제공화면(스마트서울맵, 서울시 누리집)

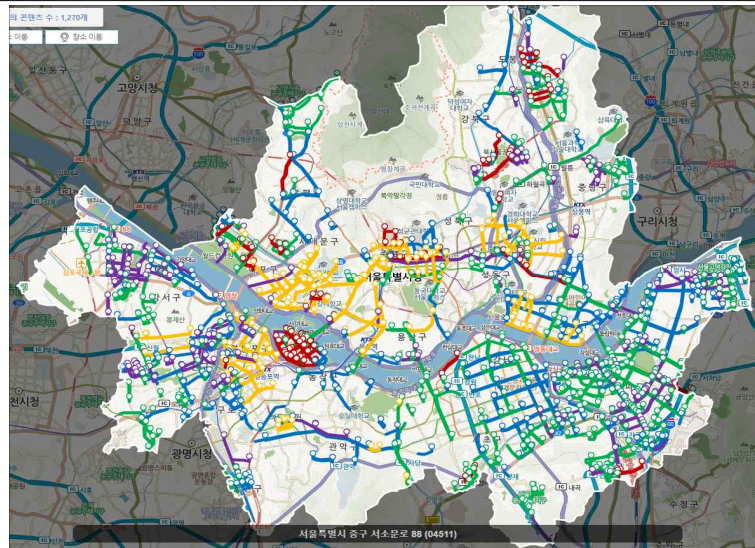
① 스마트서울맵 (https://map.seoul.go.kr)



자전거도로



<테마명>



<테마 제공페이지>

[도로변] ———

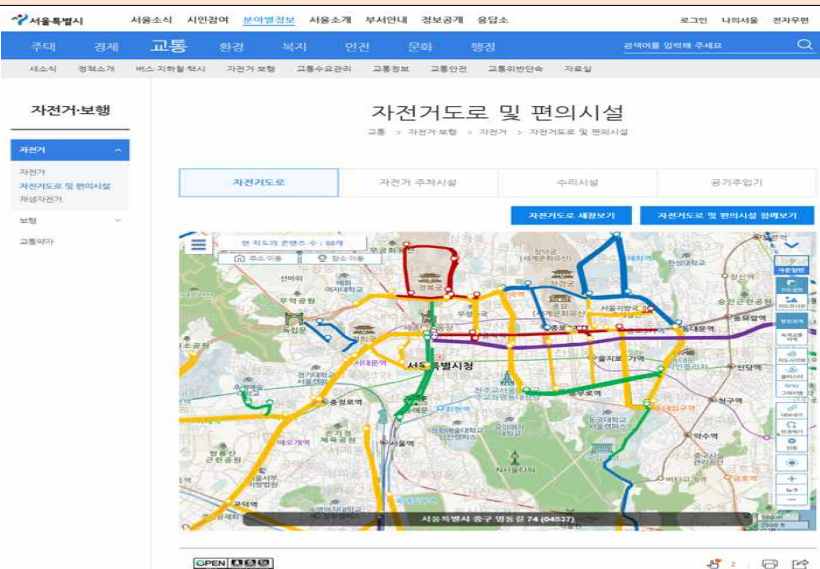
- 자전거 전용도로
- 자전거 전용차로
- 자전거 우선도로
- 분리형 자전거·보행자겸용도로
- 비분리형 자전거·보행자겸용도로

[하천변] - - - -

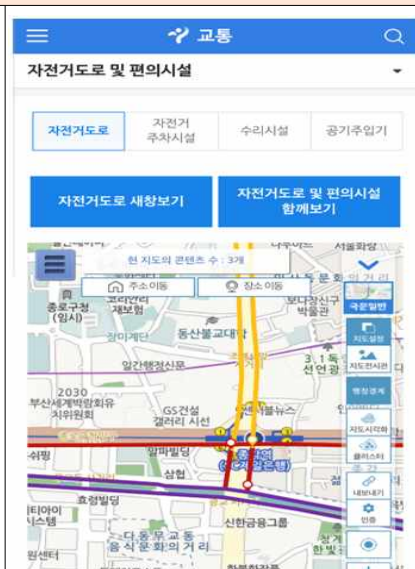
- 자전거 전용도로
- 분리형 자전거·보행자겸용도로
- 비분리형 자전거·보행자겸용도로

<하위분류>

② 서울시 홈페이지 (https://news.seoul.go.kr/traffic/human/bicycle-facility)



<PC>



<모바일>