

2020년 가로수 생육환경 개선사업

2020. 2

동 작 구 청



■ 사업소개

사업명	2020년 가로수 생육환경 개선사업
사업목적	도심지 내 보도공간에 띠녹지 신규 조성과 기존 띠녹지 정비를 통해 도심지 경관을 개선하고, 보행자에게 쾌적한 보행공간을 제공하고자 함
사업내용	신규 띠녹지 조성, 기존 띠녹지 정비
사업비	94,450,000원

■ 위치도



대상지 1

대상지 1

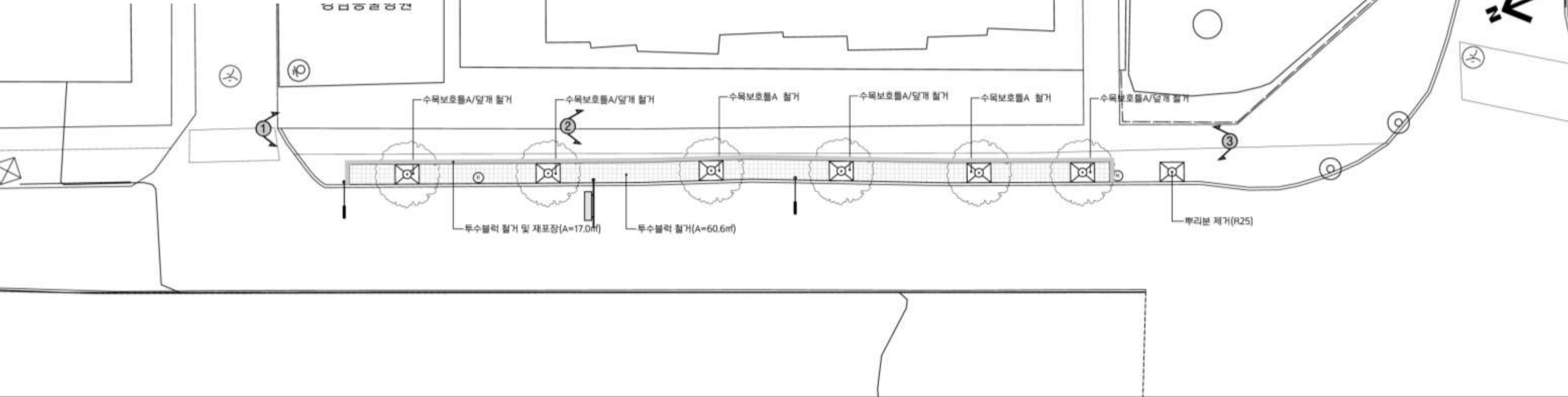
대상지 2

대상지 2





■ 현황 및 철거계획(대상지 1-1)



■ KEY-MAP



현황 및 철거계획도(여의대방로-01)
Scale=1/150

■ 철거 수량표

구분	시설명	규격	단위	수량	비고
철거	수목보호틀 A 제거	1670x1370	조	6	
	수목보호덮개 A 제거	1500x1200	조	4	
	투수블럭 철거	T=60mm	㎡	60.6	
	투수블럭 철거/재포장	T=60mm	㎡	17.0	


■ 제거수량표

성상	수목명	규격	단위	수량	비고
낙엽교목	뿌리분 제거	R25	주	1	
소계			주	1	

① 현황사진



② 현황사진

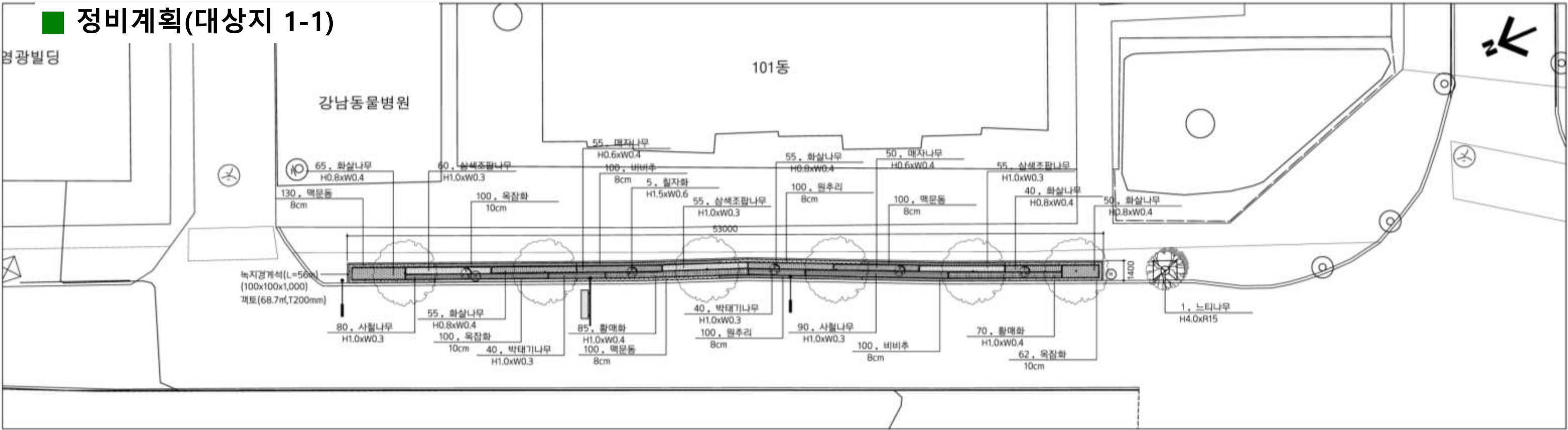


③ 현황사진





정비계획(대상지 1-1)



KEY-MAP



정비계획도(여의대방로-01)
Scale=1/150

식재 수량표

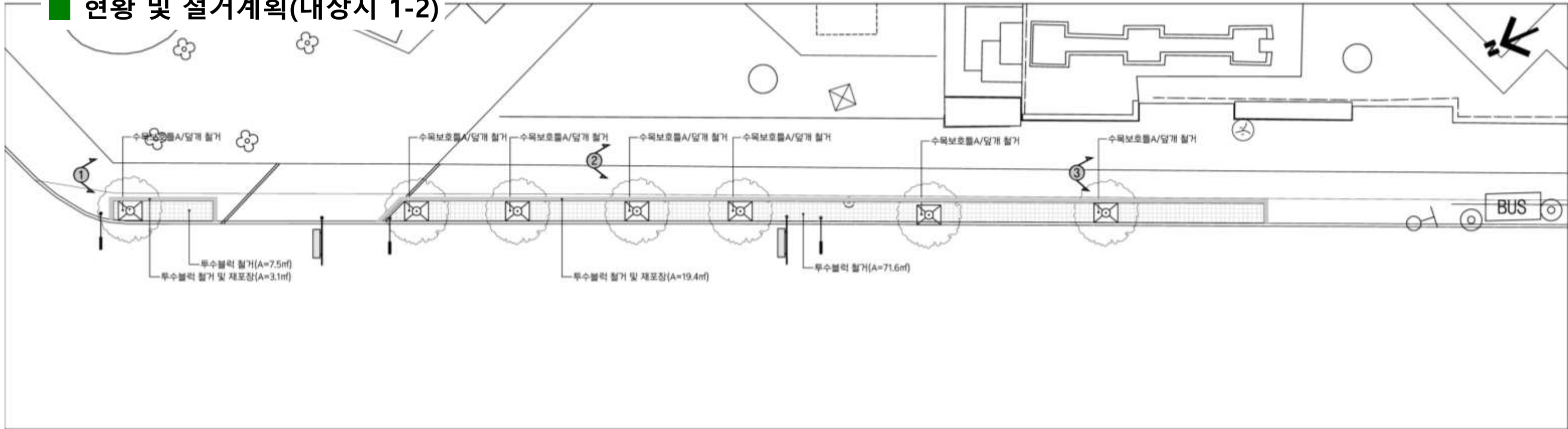
성상	수목명	규격	단위	수량	비고
낙엽교목	느티나무	H4.0xR15	주	1	
	소계		주	1	
교목계			주	1	
상목관목	사철나무	H1.0xW0.3	주	170	
	소계		주	170	
낙엽관목	매자나무	H0.6xW0.4	주	105	
	박태기나무	H1.0xW0.3	주	80	
	삼색조팝나무	H1.0xW0.3	주	170	
	칠자화	H1.5xW0.6	주	5	
	화살나무	H0.8xW0.4	주	265	
	황매화	H1.0xW0.4	주	155	
	소계		주	780	
관목계			주	950	
초화류	맥문동	8cm	본	330	
	비비추	8cm	본	200	
	옥잠화	10cm	본	262	
	원추리	8cm	본	200	
	소계		본	992	
식재기반	객토	T=200mm	m ²	68.7	

시설물 수량표

구분	시설명	규격	단위	수량	비고
시설물	녹지경계석	100x100x1,000	m	56	



■ 현황 및 철거계획(대상지 1-2)



■ KEY-MAP



1 현황 및 철거계획도(여의대방로-02)
Scale=1/150

■ 철거 수량표

구분	시설명	규격	단위	수량	비고
철거	수목보호틀 A 제거	1670x1370	조	7	
	수목보호담개 A 제거	1500x1200	조	7	
	투수블럭 철거	T=60mm	㎡	79.1	
	투수블럭 철거/재포장	T=60mm	㎡	22.5	

① 현황사진



② 현황사진

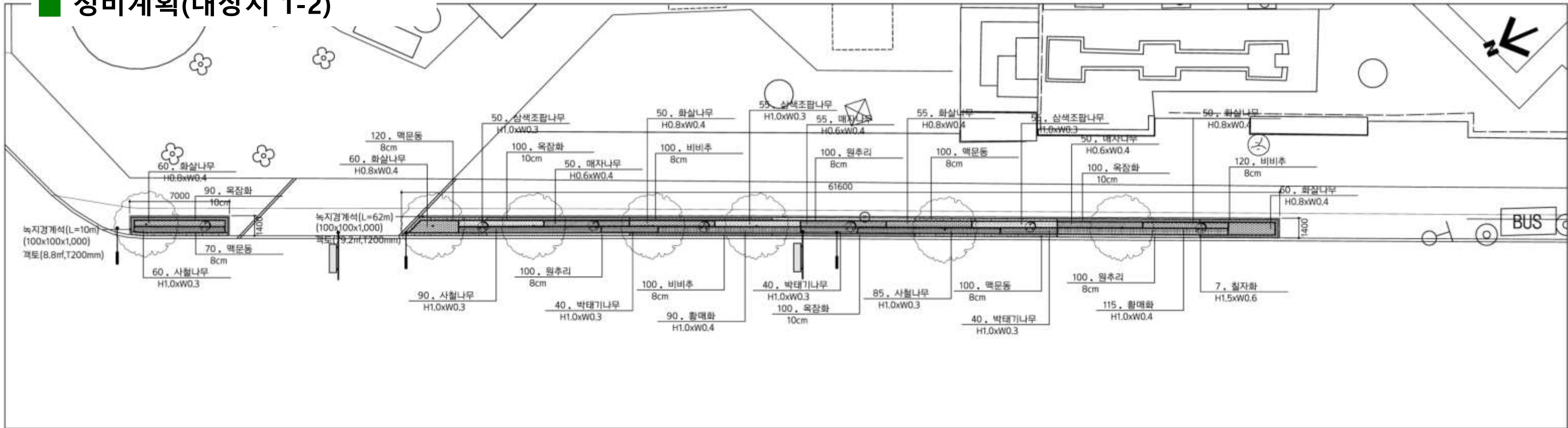


③ 현황사진





정비계획(대상지 1-2)



KEY-MAP



1 정비계획도(여의대방로-02)
Scale=1/150

식재 수량표

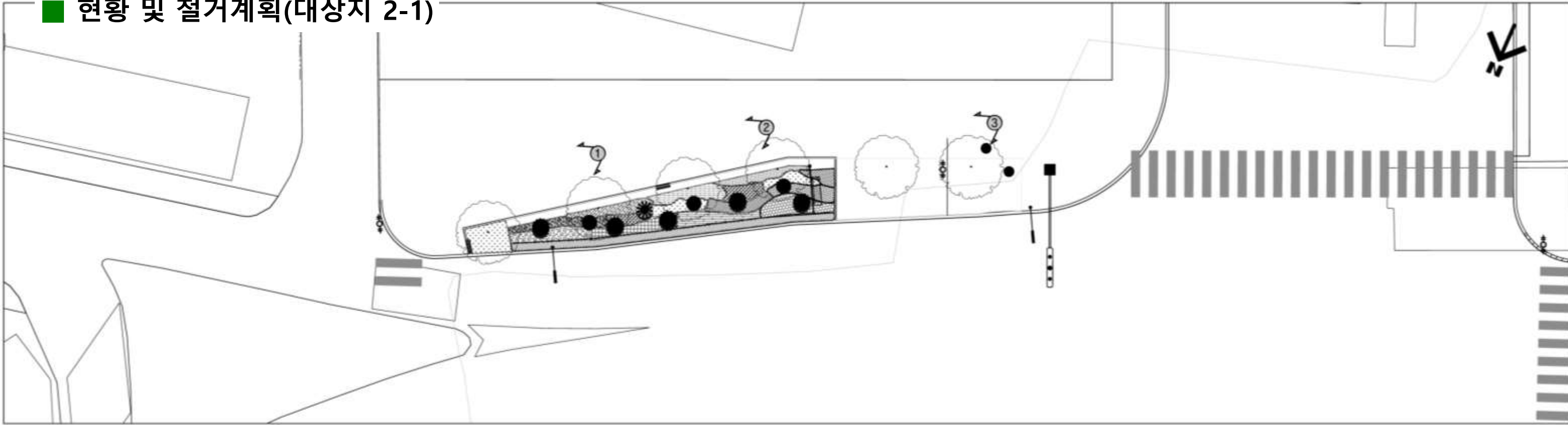
성상	수목명	규격	단위	수량	비고
상록관목	사철나무	H1.0xW0.3	주	235	
	소계		주	235	
낙엽관목	매자나무	H0.6xW0.4	주	155	
	박태기나무	H1.0xW0.3	주	120	
	삼색조팝나무	H1.0xW0.3	주	160	
	철자화	H1.5xW0.6	주	7	
	화살나무	H0.8xW0.4	주	335	
	황매화	H1.0xW0.4	주	205	
소계		주	982		
관목계			주	1217	
	초화류	맥문동	8cm	본	390
		비비추	8cm	본	320
		목감화	10cm	본	390
		원추리	8cm	본	300
소계		본	1400		
식재기반	궤도	T=200mm	m2	88	

시설물 수량표

구분	시설명	규격	단위	수량	비고
시설물	녹지경계석	100x100x1,000	m	72	



■ 현황 및 철거계획(대상지 2-1)



■ KEY-MAP



현황도(여의대방로-03)
Scale=1/150

① 현황사진



② 현황사진

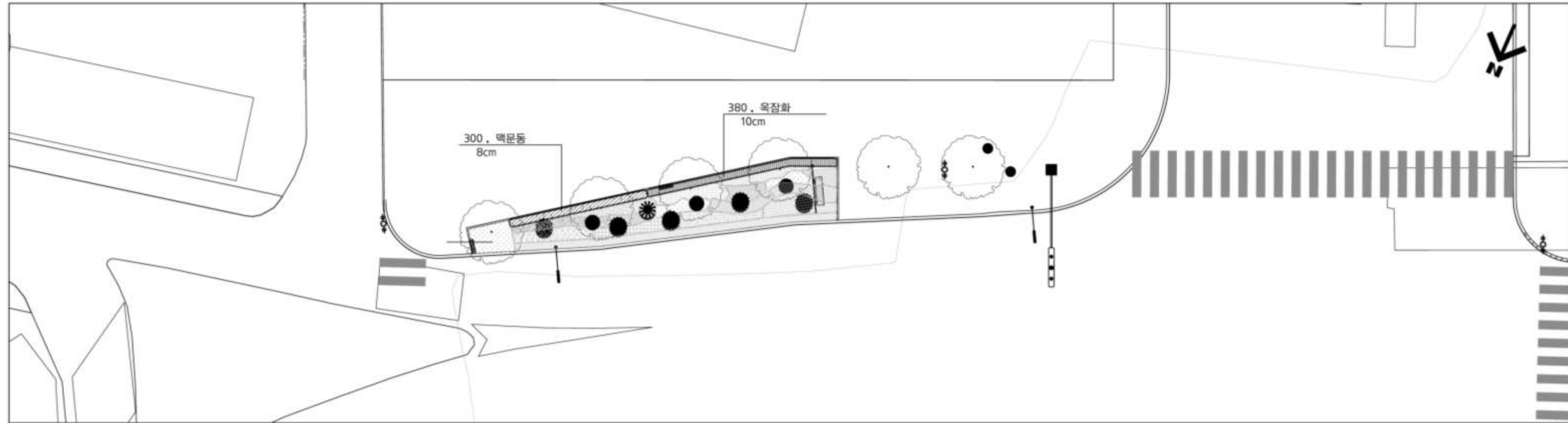


② 현황사진





정비계획(대상지 2-1)



KEY-MAP



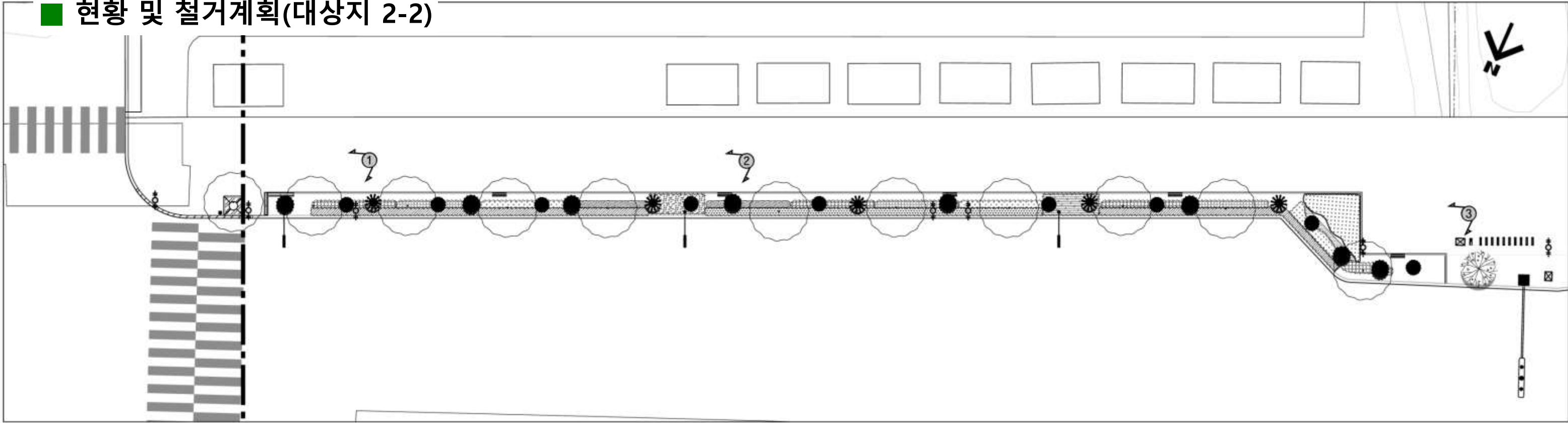
정비계획도(여의대방로-03)
Scale=1/150

식재 수량표

성상	수목명	규격	단위	수량	비고
초화류	맥문동	8cm	본	300	
	옥잠화	10cm	본	380	
	소계		본	680	



■ 현황 및 철거계획(대상지 2-2)



■ KEY-MAP



① 현황도(여의대방로-04)
Scale=1/150

① 현황사진



② 현황사진

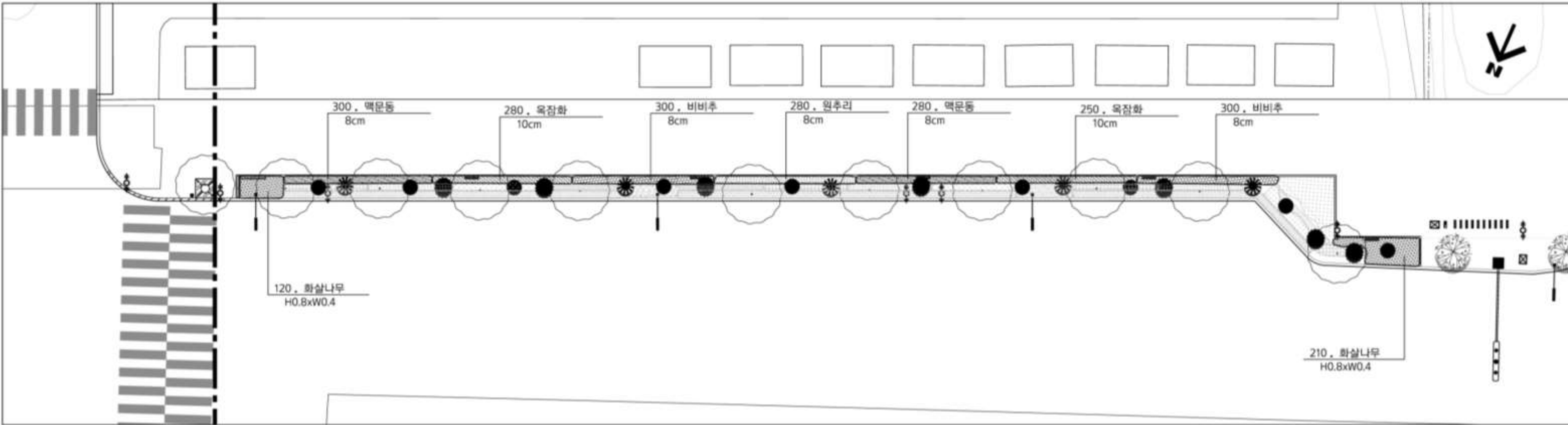


② 현황사진





정비계획(대상지 2-2)



KEY-MAP



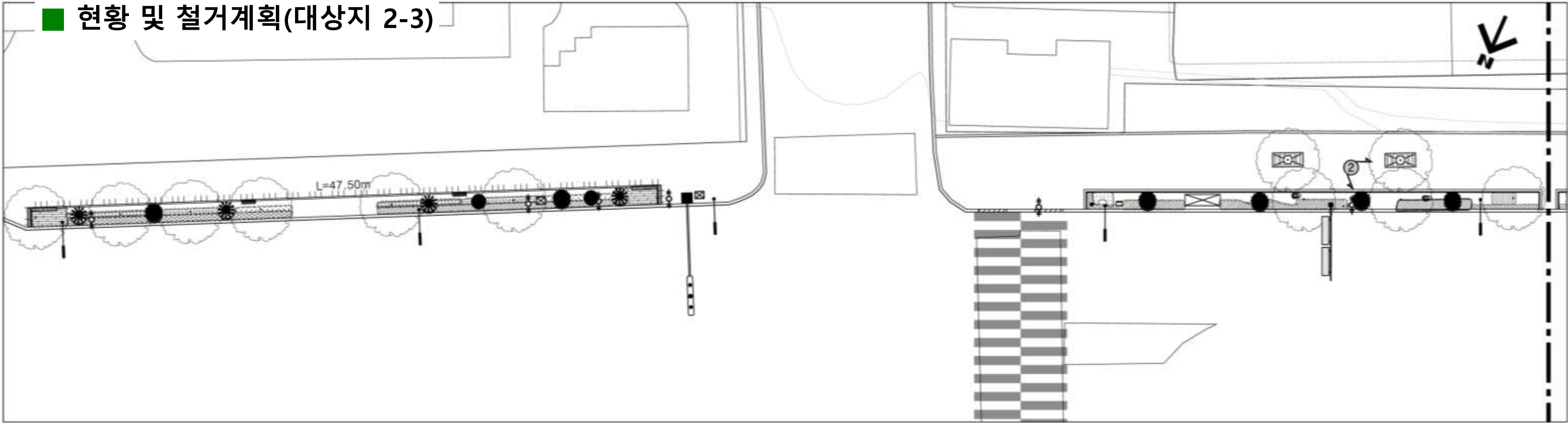
정비계획도(여의대방로-04)
Scale=1/150

식재 수량표

상상	수목명	규격	단위	수량	비고
낙엽관목	화살나무	H0.8xW0.4	주	330	
	소계		주	330	
관목계			주	330	
초화류	맥문동	8cm	본	580	
	비비추	8cm	본	600	
	옥잠화	10cm	본	530	
	원추리	8cm	본	280	
	소계		본	1990	



■ 현황 및 철거계획(대상지 2-3)



■ KEY-MAP



① 현황도(여의대방로-05)
Scale=1/150

① 현황사진

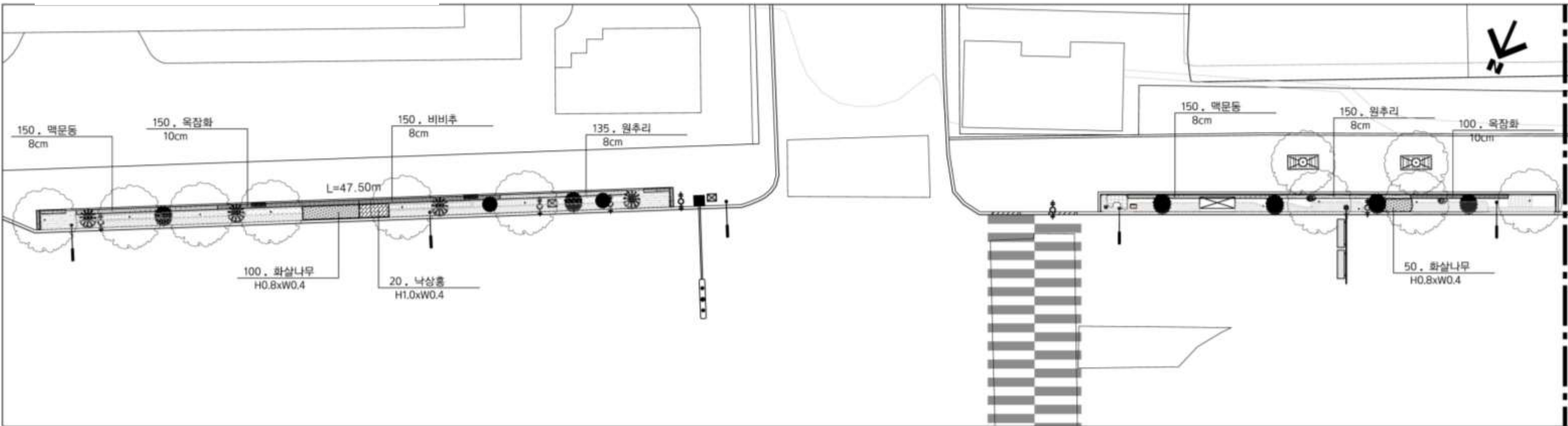


② 현황사진





정비계획(대상지 2-3)



KEY-MAP



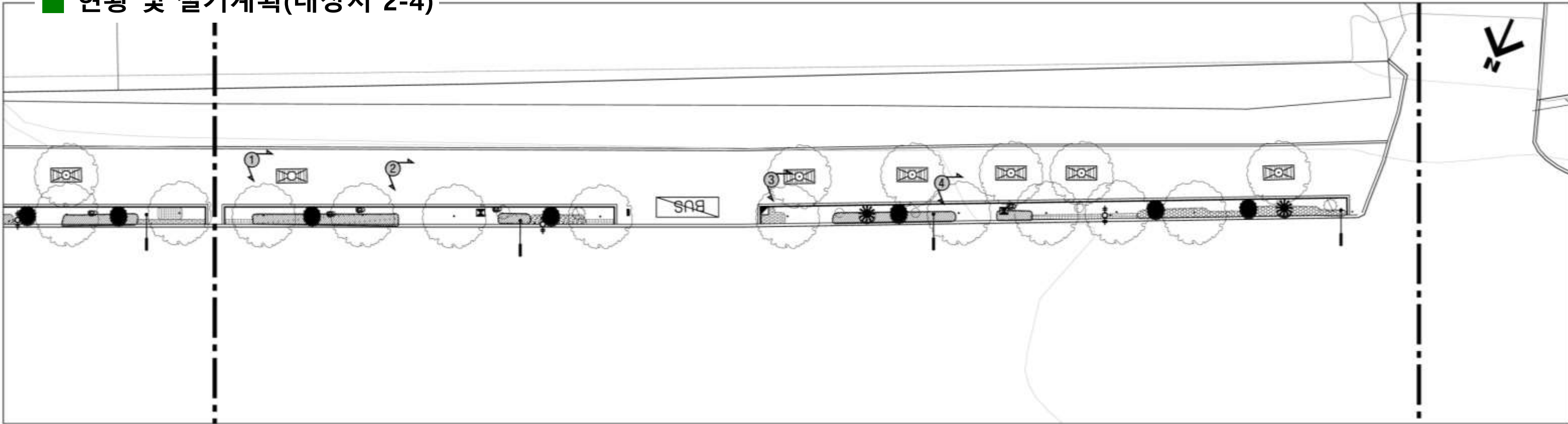
정비계획도(여의대방로-05)
Scale=1/150

식재 수량표

설상	수목명	규격	단위	수량	비고
낙엽관목	낙상홍	H1.0xW0.4	주	20	
	화살나무	H0.8xW0.4	주	150	
	소계		주	170	
관목계			주	170	
초화류	맥문동	8cm	본	300	
	비비추	8cm	본	150	
	옥잠화	10cm	본	250	
	원추리	8cm	본	285	
	소계		본	985	



■ 현황 및 철거계획(대상지 2-4)



■ KEY-MAP



현황도(여의대방로-06)

Scale=1/150

④ 현황사진



① 현황사진



② 현황사진

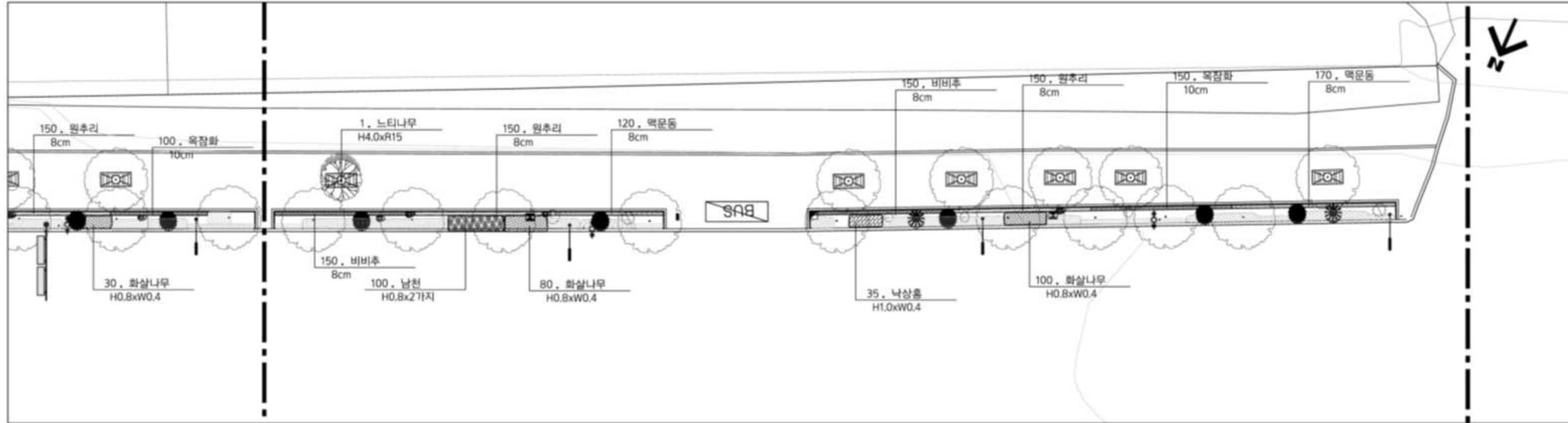


③ 현황사진





정비계획(대상지 2-4)



KEY-MAP



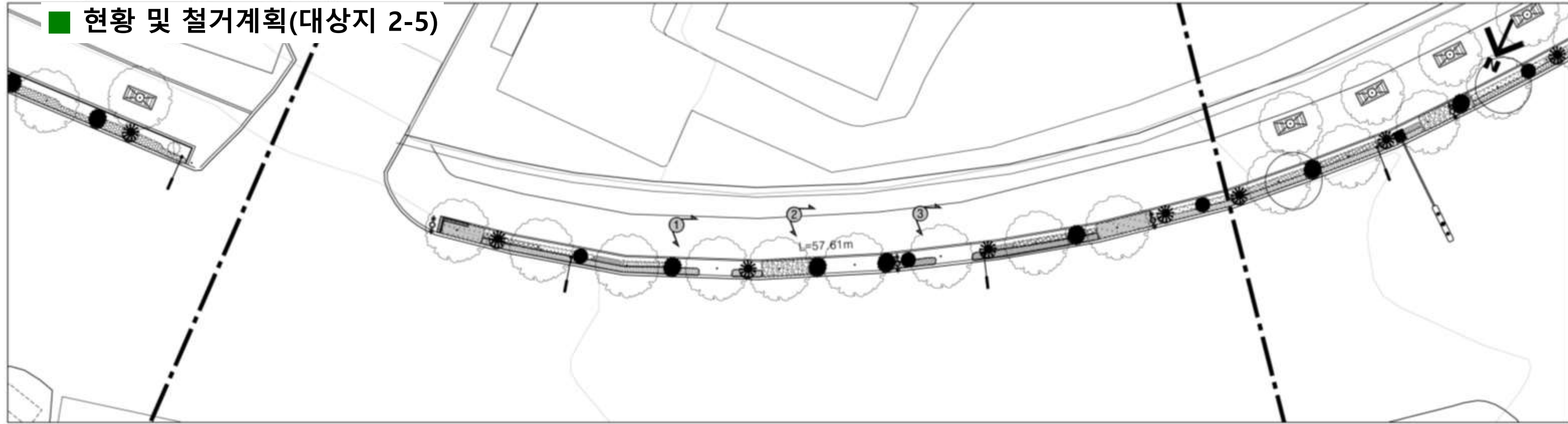
정비계획도(여의대방로-06)
Scale=1/150

식재 수량표

성상	수목명	규격	단위	수량	비고
낙엽교목	느티나무	H4.0xR15	주	1	
	소계		주	1	
상록관목	남천	H0.8x2가지	주	100	
	소계		주	100	
낙엽관목	낙상홍	H1.0xW0.4	주	35	
	화살나무	H0.8xW0.4	주	180	
	소계		주	215	
관목계			주	315	
초화류	맥문동	8cm	본	290	
	비비추	8cm	본	300	
	옥잠화	10cm	본	150	
	원추리	8cm	본	300	
	소계		본	1040	



■ 현황 및 철거계획(대상지 2-5)



■ KEY-MAP



현황도(여의대방로-07)
Scale=1/150

① 현황사진



② 현황사진

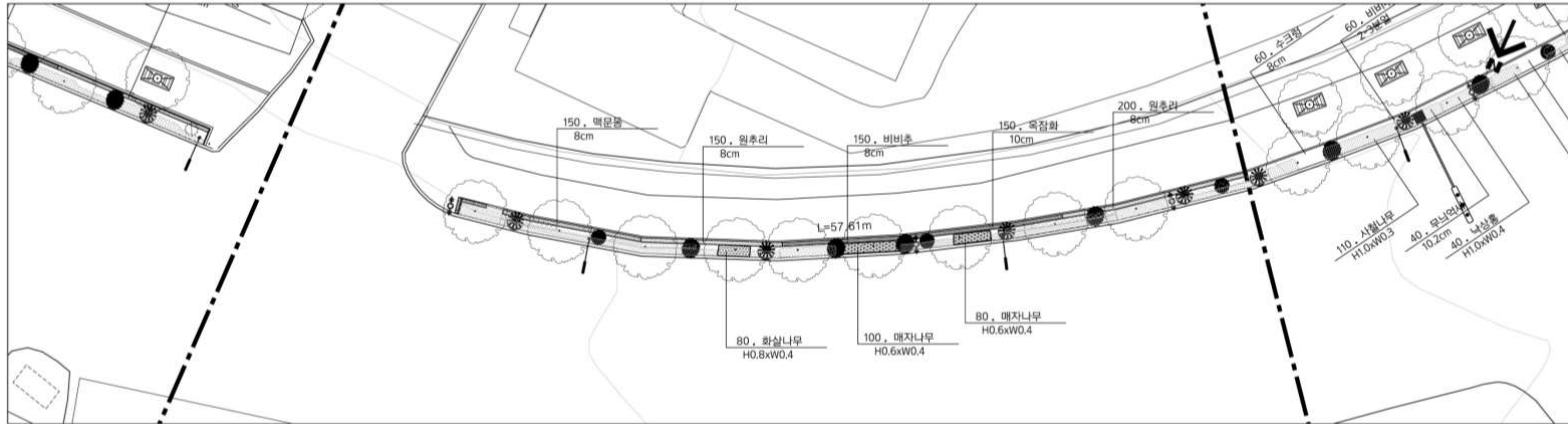


③ 현황사진





정비계획(대상지 2-5)



KEY-MAP



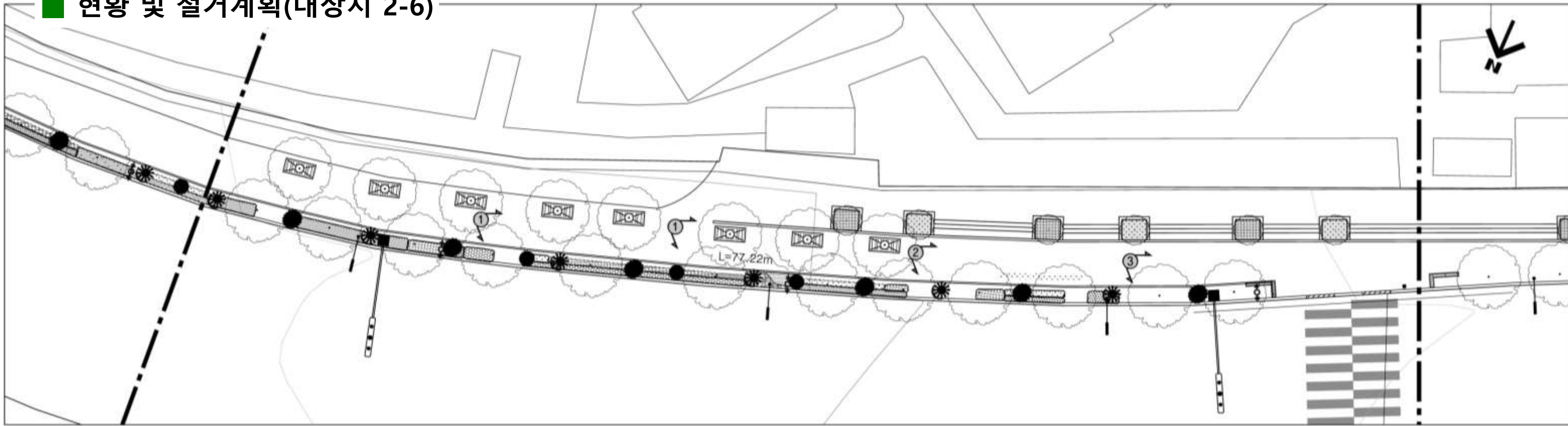
1 정비계획도(여의대방로-07)
Scale=1/150

식재 수량표

성상	수목명	규격	단위	수량	비고
나입관목	매자나무	H0.6xW0.4	주	180	
	화살나무	H0.8xW0.4	주	80	
	소계		주	260	
관목계			주	260	
초화류	맥문동	8cm	본	150	
	비비추	8cm	본	150	
	옥잠화	10cm	본	150	
	원추리	8cm	본	350	
	소계		본	800	



■ 현황 및 철거계획(대상지 2-6)



■ KEY-MAP



현황도(여의대방로-08)
Scale=1/150

① 현황사진



② 현황사진

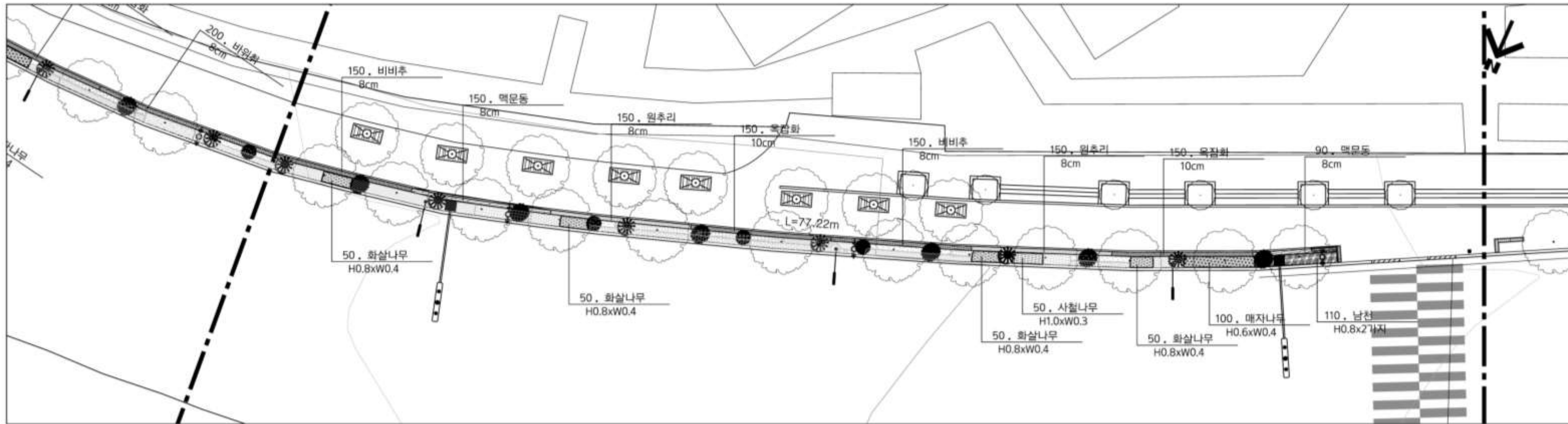


③ 현황사진





정비계획(대상지 2-6)



KEY-MAP



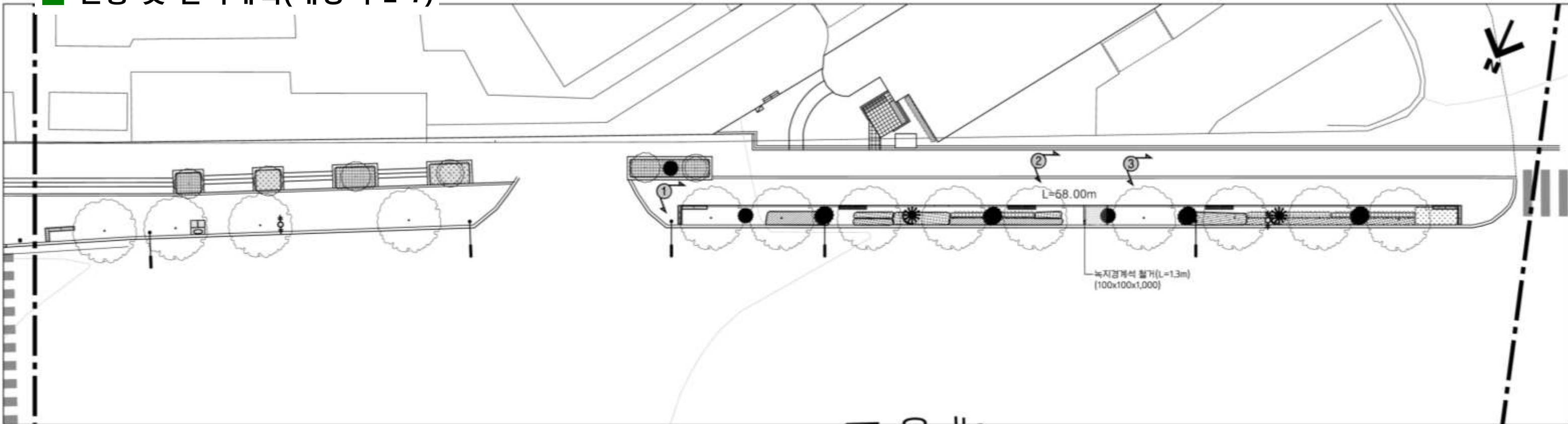
정비계획도(여의대방로-08)
Scale=1/150

식재 수량표

성상	수목명	규격	단위	수량	비고
상목관목	남천	H0.8x2가지	주	110	
	사철나무	H1.0xW0.3	주	50	
	소계		주	160	
낙엽관목	매자나무	H0.6xW0.4	주	100	
	화살나무	H0.8xW0.4	주	200	
	소계		주	300	
관목계			주	460	
초화류	맥문동	8cm	본	240	
	비비추	8cm	본	300	
	옥잠화	10cm	본	300	
	원추리	8cm	본	300	
	소계		본	1140	



■ 현황 및 철거계획(대상지 2-7)



■ KEY-MAP



현황 및 철거계획도(여의대방로-09)
Scale=1/150

■ 철거 수량표

구분	시설명	규격	단위	수량	비고
철거	녹지경계석 철거	100x100x1,000	m	1.3	

① 현황사진



② 현황사진

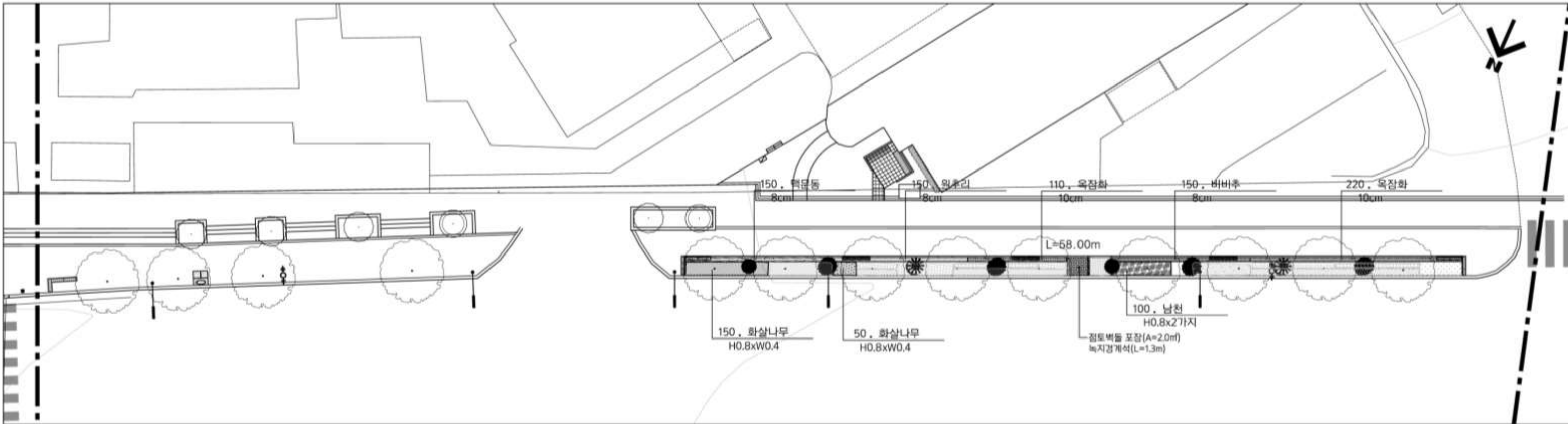


③ 현황사진





정비계획(대상지 2-7)



정비계획도(여의대방로-09)
Scale=1/150

■ 시설물/포장 수량표

구분	시설명	규격	단위	수량	비고
시설물	녹지경계석	100x100x1,000	m	1.3	
포장	점토벽돌 포장	T=60mm	m ²	2.0	

■ 식재 수량표

성상	수목명	규격	단위	수량	비고
상목관목	남천	H0.8x2가지	주	100	
	소계		주	100	
낙엽관목	화살나무	H0.8xW0.4	주	200	
	소계		주	200	
관목계			주	300	
조화류	떡갈나무	8cm	본	150	
	비비추	8cm	본	150	
	옥잠화	10cm	본	330	
	왕추리	8cm	본	150	
	소계		본	780	