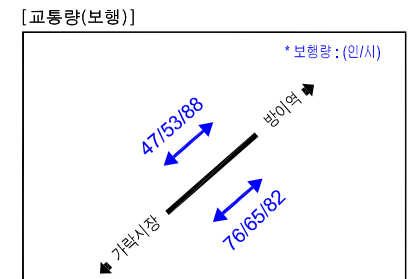
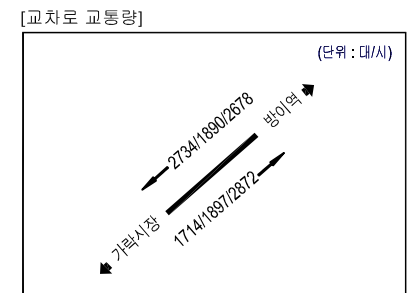


■ 가락동 웃말공원 앞 (개선)

KEYMAP



* 2017.3.20 오전(07~08)/낮(12~13)/오후(18~19)

구분	Φ1	Φ2	-	추가(초)
현황	단일로			
개선	116(3)	41	-	2현시 160

* 오전첨두시(08:00~09:00)기준

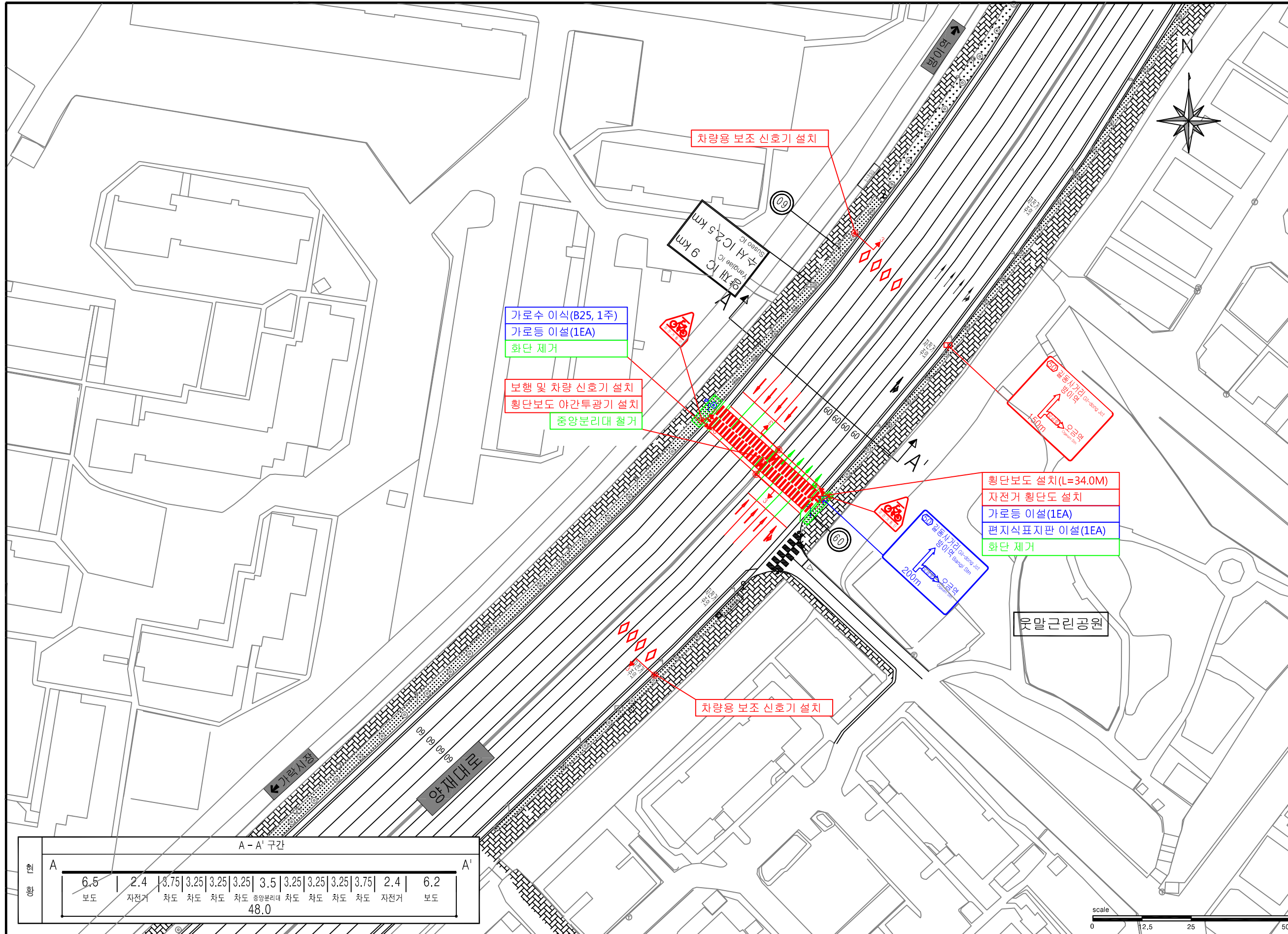
[교차로 분석]

구분	현황	개선	증감
평균통행속도(km/시)	39.8	38.4	-1.4
서비스수준(LOS)	B	C	B-C

- <설계내용>
1. 횡단보도 설치: 1개소
 2. 보행 및 차량 신호기 설치: 2개소
 3. 차량용 보조 신호기 설치: 2개소
 4. 횡단보도 야간투광기 설치: 2개소
 5. 가로수, 가로등, 편지식표지판 이설
 6. 중앙분리대 철거 및 화단 제거
 7. 노면표시정비

[범례]

	현황
	신설
	제거
	이전



A-A' 구간

6.5	2.4	3.75	3.25	3.25	3.25	3.5	3.25	3.25	3.25	3.75	2.4	6.2
보도	자전거	차도	차도	차도	차도	중앙분리대	차도	차도	차도	차도	자전거	보도
48.0												

