

사토장 위치도

출발 서울 강서구 개화동 164-2

도착 경기 김포시 월곶면 개곡리 993

+경유지 추가 ✎ 모두지우기

🚗 자동차 🚝 대중교통 🏠 도보 🚲 자전거

📄 계획 + 📄 실시간교통정보 🚗 요금상징

49분 32.5km

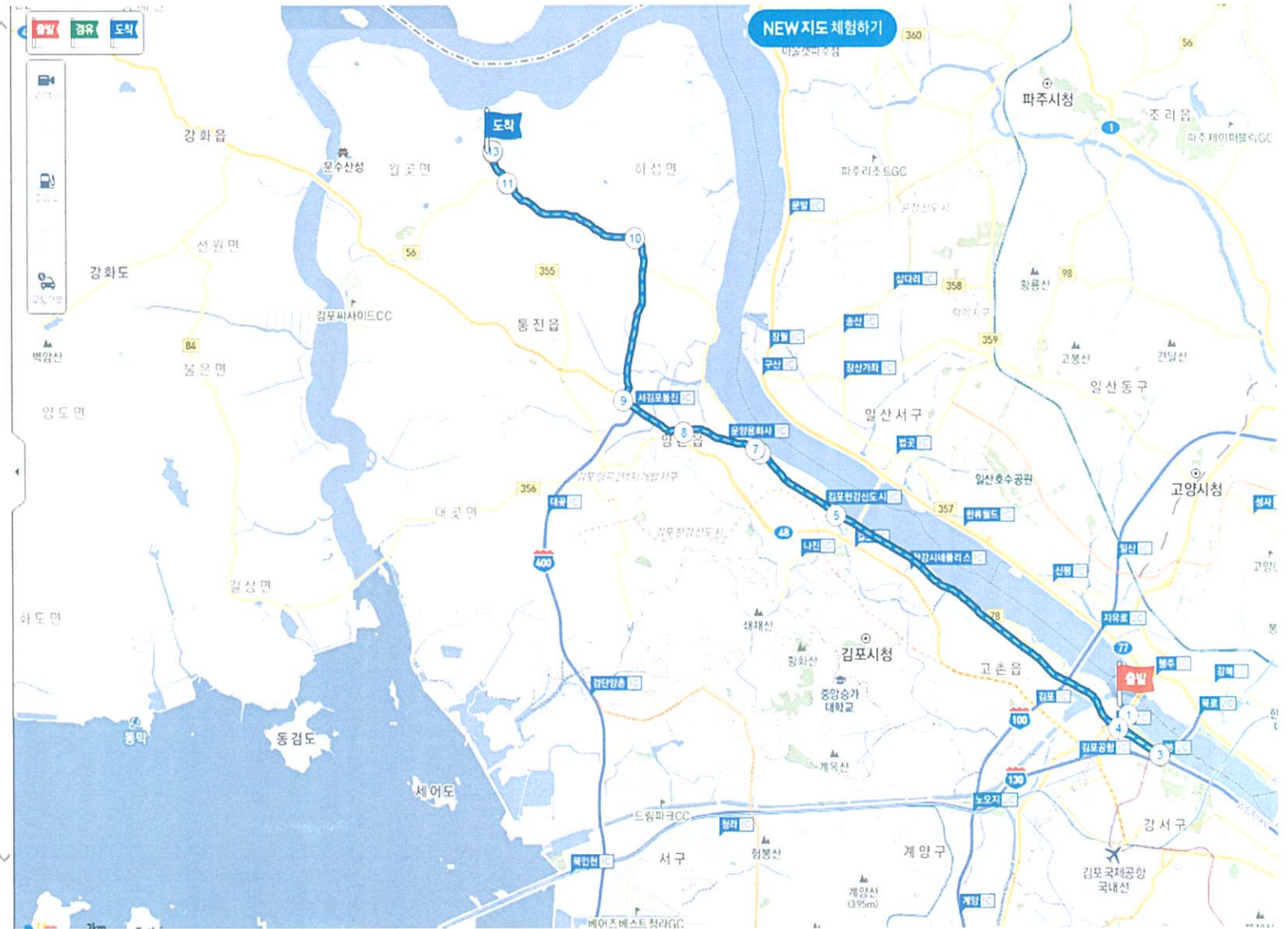
도로요 약 6,000원 | 택시비 약 22,000원
 공유비 약 3,000원

로드뷰 자동주행 beta ▶

출발 서울 강서구 개화동 164-2

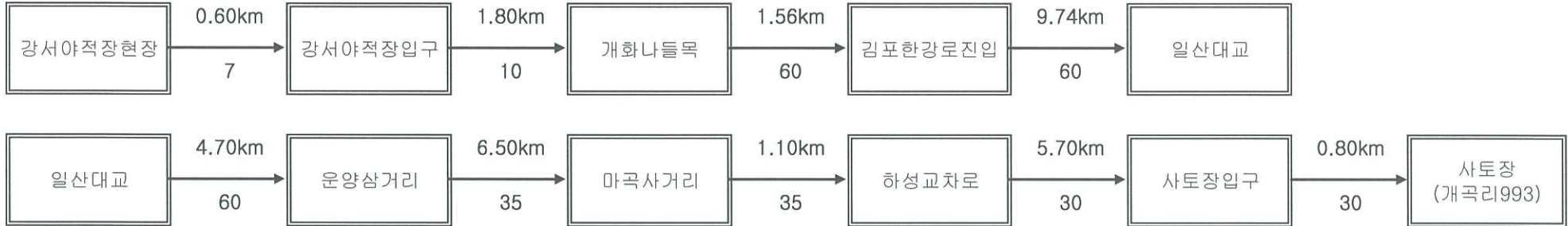
- 1.8km 직진
- 출입차로로 급한 우회전 후 38m 이동
- 출입차로로 고속화도로 진입 후 1.4km 이동
- 김포한강로 경인항(김포) 김포 강화 방면으로 직진 후 10.8km 이동
- 김포한강로 좌측도로 2.9km 이동
- 김포한강로 고속화도로 진출 후 204m 이동
- 양곡로 지하차도 진입 후 2.3km 이동
- 김포대로 통진 강화 김포시청, 서울 방면으로 우회도로 2.1km 이동

📄 경로인쇄 ★ 즐겨찾기 추가 📄 경로 한눈에

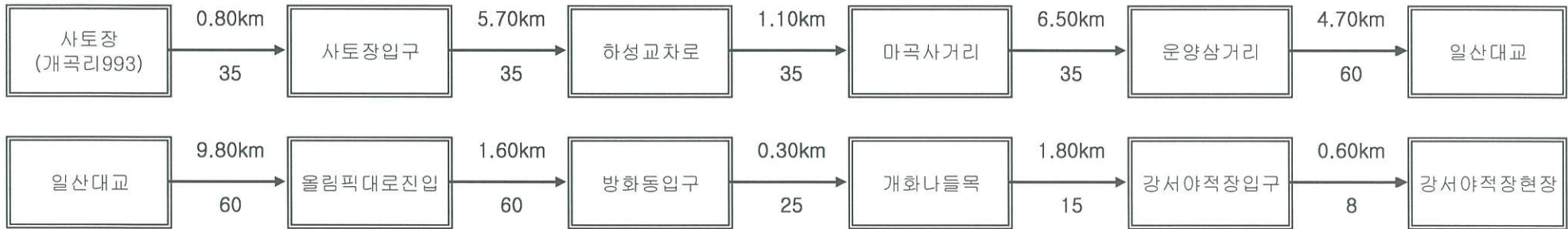


운반거리 조건표

■ 적재운반로(강서야적장 ~ 개곡리 사토장) L = 32.50km



■ 공차운반로(개곡리 사토장 ~ 강서야적장) L = 32.90km



$$\text{적재 } t_2 = \left(\frac{0.6}{7} + \frac{1.8}{10} + \frac{1.56}{60} + \frac{9.74}{60} + \frac{4.7}{60} + \frac{6.5}{35} + \frac{1.1}{35} + \frac{5.7}{30} + \frac{0.8}{30} \right) \times 60 = 57.97\text{min}$$

$$\text{공차 } t_2 = \left(\frac{0.8}{35} + \frac{5.7}{35} + \frac{1.1}{35} + \frac{6.5}{35} + \frac{4.7}{60} + \frac{9.8}{60} + \frac{1.6}{60} + \frac{0.3}{25} + \frac{1.8}{15} + \frac{0.6}{8} \right) \times 60 = 52.69\text{min}$$

합계 $t_2 = 110.66\text{min}$