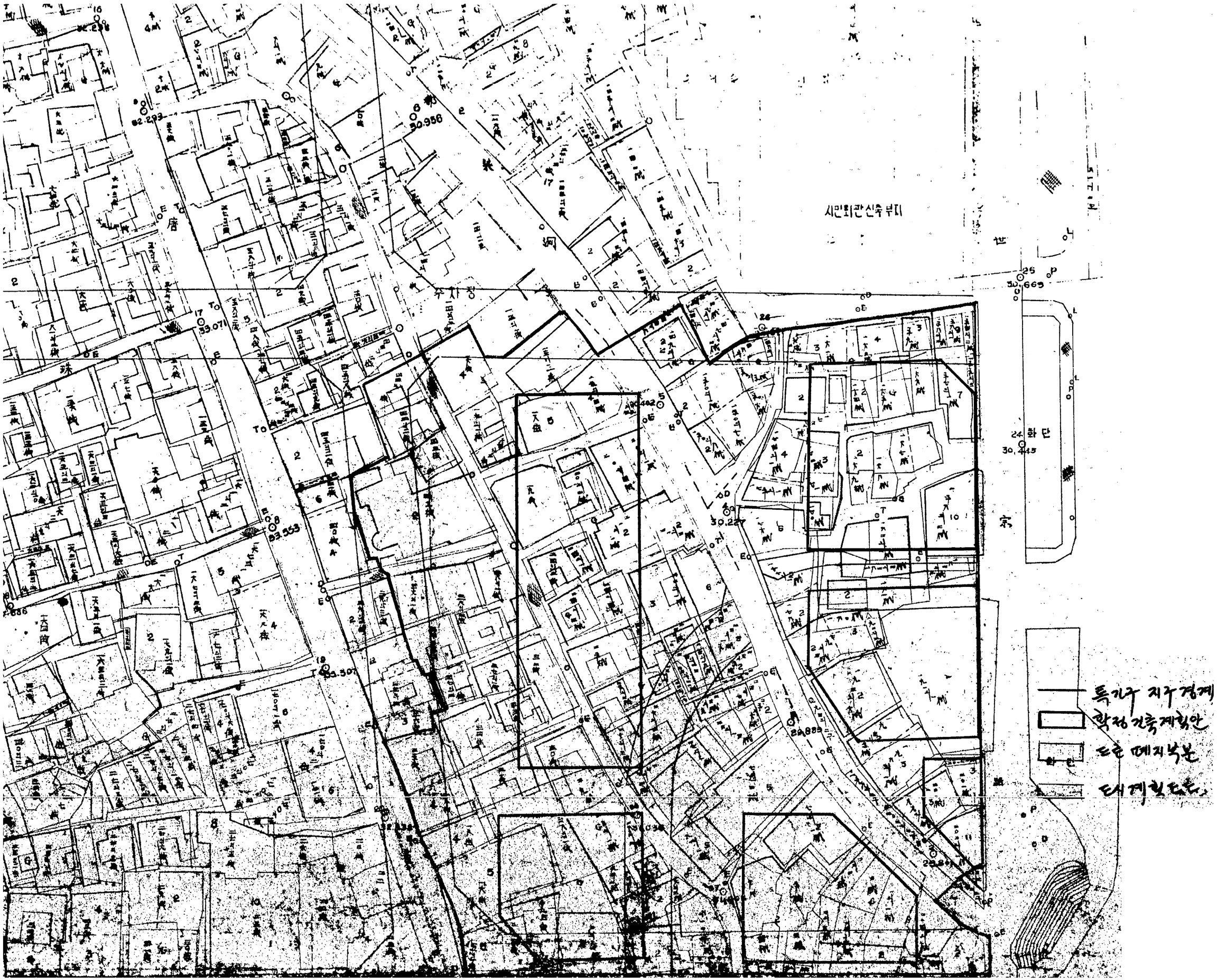
시민회관신축부지
수시장
특가구 지구경계
확정건축계획안
도로 및 대지복원
대계획도로

미아동 225번지내 하수도공사

평 면 도

S=1: 1200

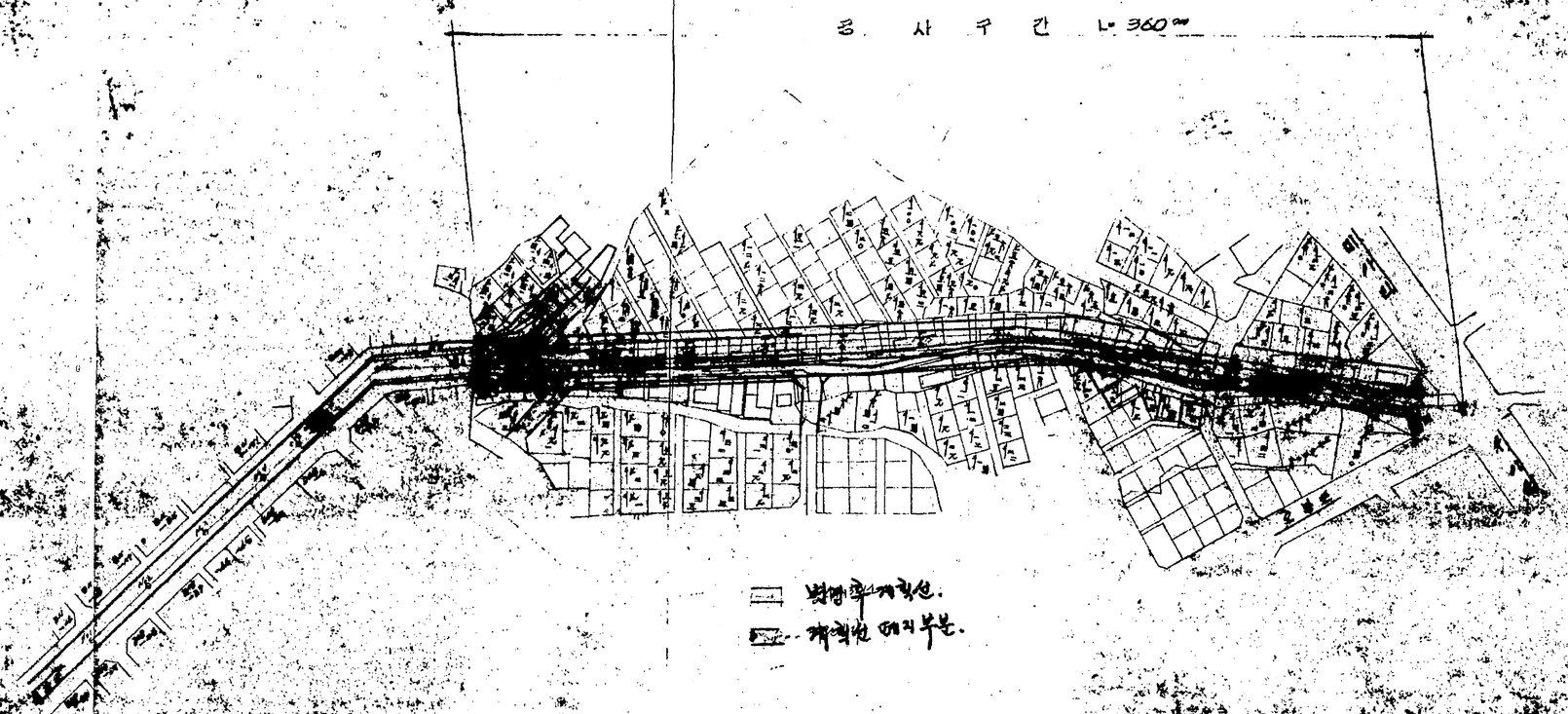

공 사 개 요

공 종	규 격	수 량	단위	비 고
BOX	2m×1.5m×2단	360	m	
맨홀	1.1m×1.1m	16	개소	
빗물받이	2호	26	"	
L형측구		730	m	
연결관		78	m	

서울特別市 鍾路區 臥龍洞 番地 現況測量圖

縮尺 六百分之一

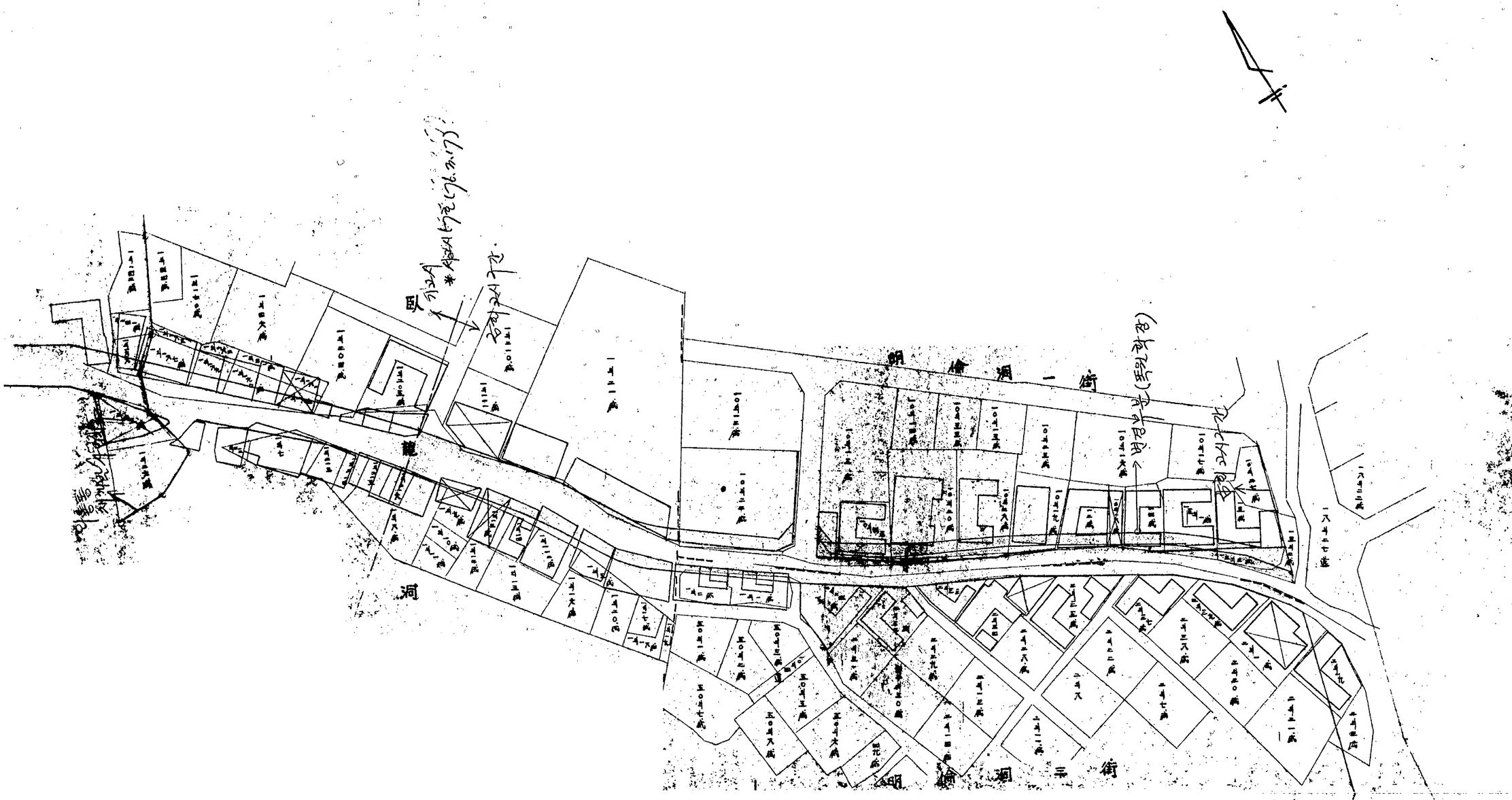

마이크로필름촬영증명서

필름번호	9807 - 3011	문서명	고시도면('75-제190호~'76-제139호)

1. 촬영문서

생산 기관	생산 년도	분류 번호	보존 기간	문서명	면수	비고
시민과	1975 ~ 1976	13010	영구	고시도면('75-제190호 ~'76-제139호)	420	

2. 촬영조건

촬영기종	촬영축율	사용필름	촬영방법	촬영일자
SMA 1	1:10.5 ~1:21	FUJI-HRII	Standerd	1998. 7. 23

촬영수량	총프레임수	문서	색인목록	표판	분할촬영
	802 매	420 매	매	7 매	75 매

기타 참고사항	고시문서 마이크로필름화계획(시민 12317-15, '98. 2. 6)에 의거 촬영

위 필름은 위 조건으로 문서 원본으로부터 직접 촬영 되었음을 증명 합니다

1998년 7월 23 일

시 민 과 장

촬영자	소속: 시민과 직급: 별정 6급 성명: 김 상 만 (자격증번호 : 85408016283K)