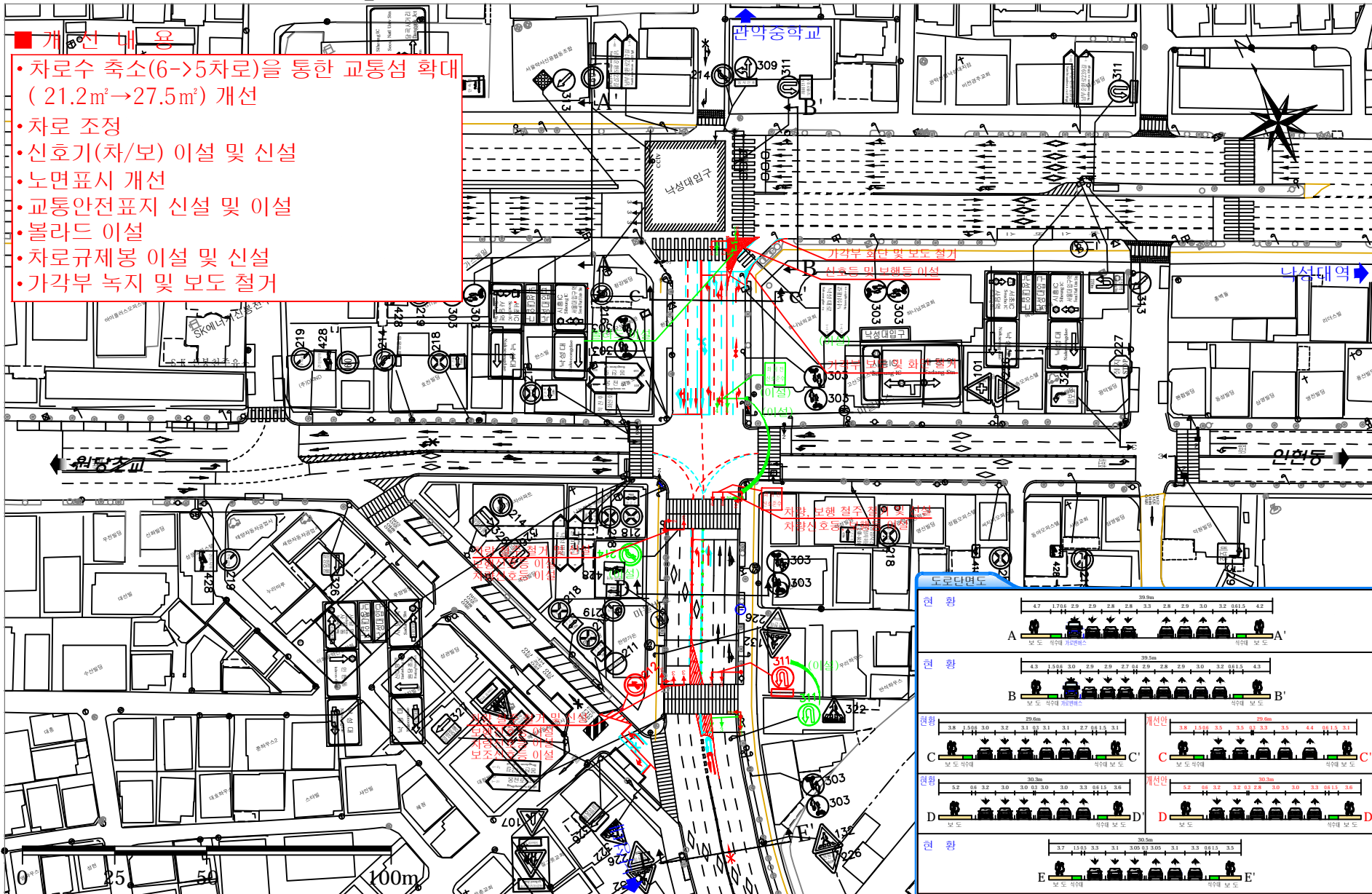


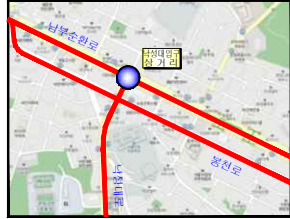
## 02. 낙성대입구삼거리(현황+개선)

### ■ 개선 내용

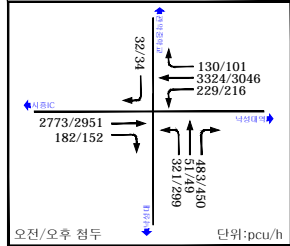
- 차로수 축소(6→5차로)을 통한 교통섬 확대 (21.2㎡→27.5㎡) 개선
- 차로 조정
- 신호기(차/보) 이설 및 신설
- 노면표시 개선
- 교통안전표지 신설 및 이설
- 볼라드 이설
- 차로규제봉 이설 및 신설
- 가각부 녹지 및 보도 철거



### ■ KEYMAP



### ■ 교통량 및 서비스 수준



### (신호현황 및 개선)

구분	φ1	φ2	φ3	φ4	수계(조)	
현황	낙성대 입구 삼거리	38(3)	69(3)	34(3)	-	150
개선	낙성대 입구 삼거리	35(3)	71(3)	35(3)	-	150

주: 오전첨두시 08-09시

### (서비스 수준)

구분	평균제어지체	LOS	
현황	낙성대 입구 삼거리	56.7	D
개선	낙성대 입구 삼거리	48.8	C

### ■ 범례

- 현 황(검정)
- 신 설(빨강)
- 이 설(초록)
- 철 거(하늘)

