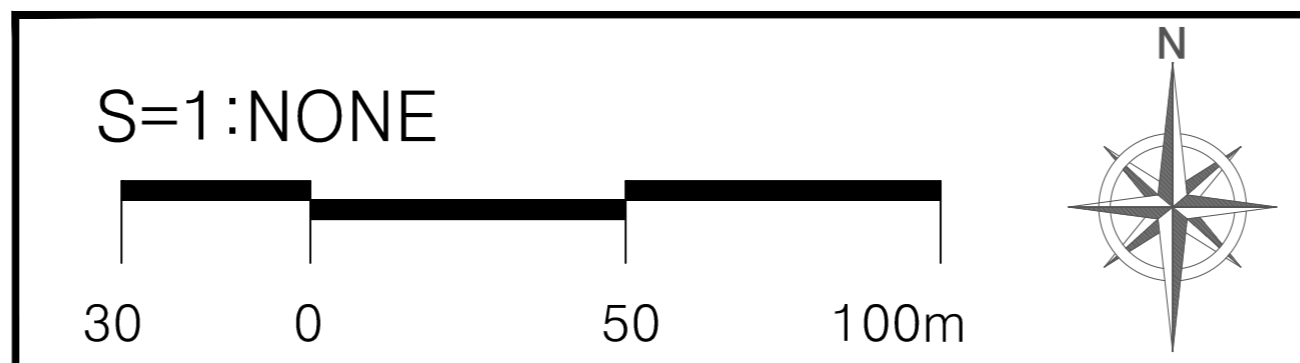
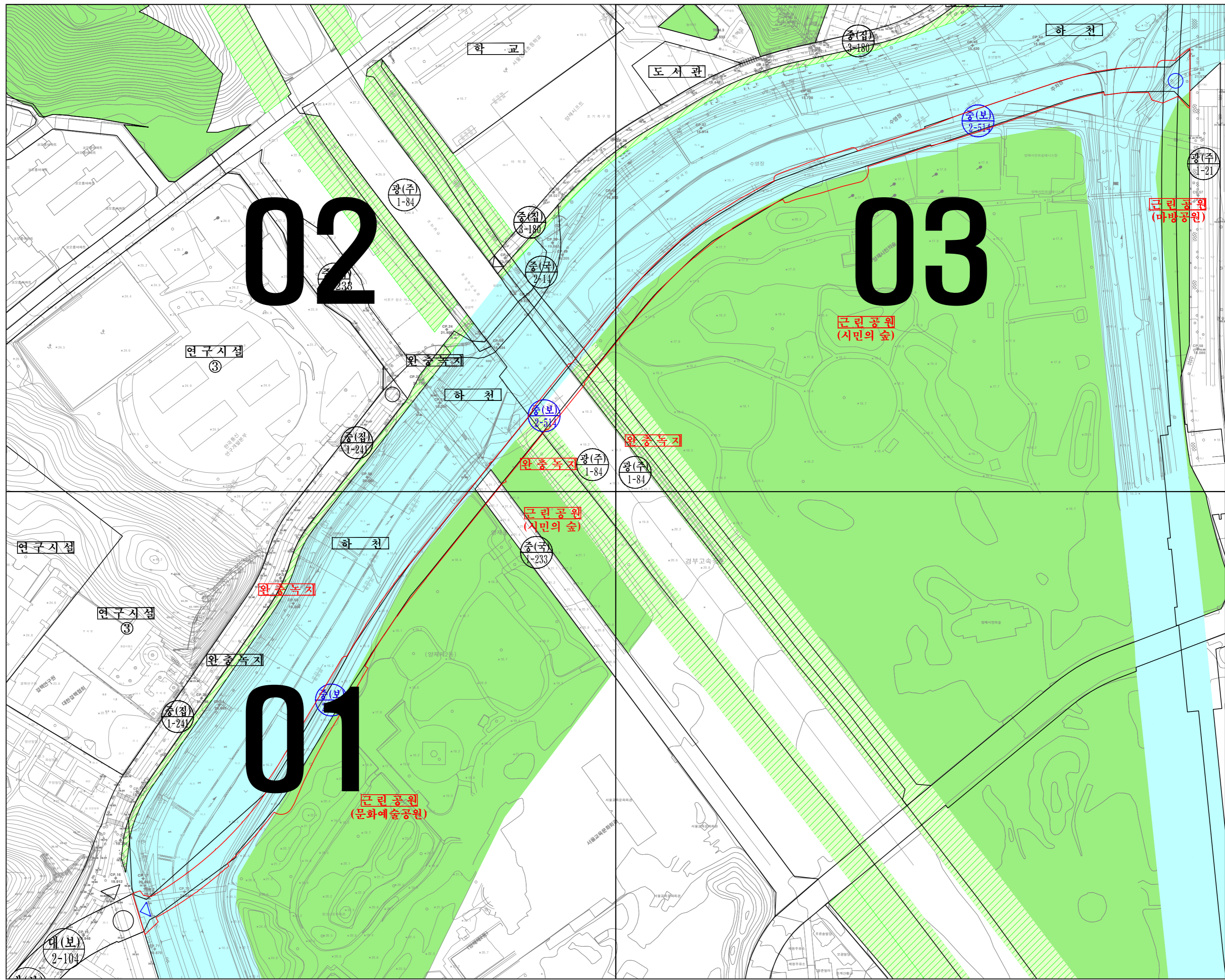
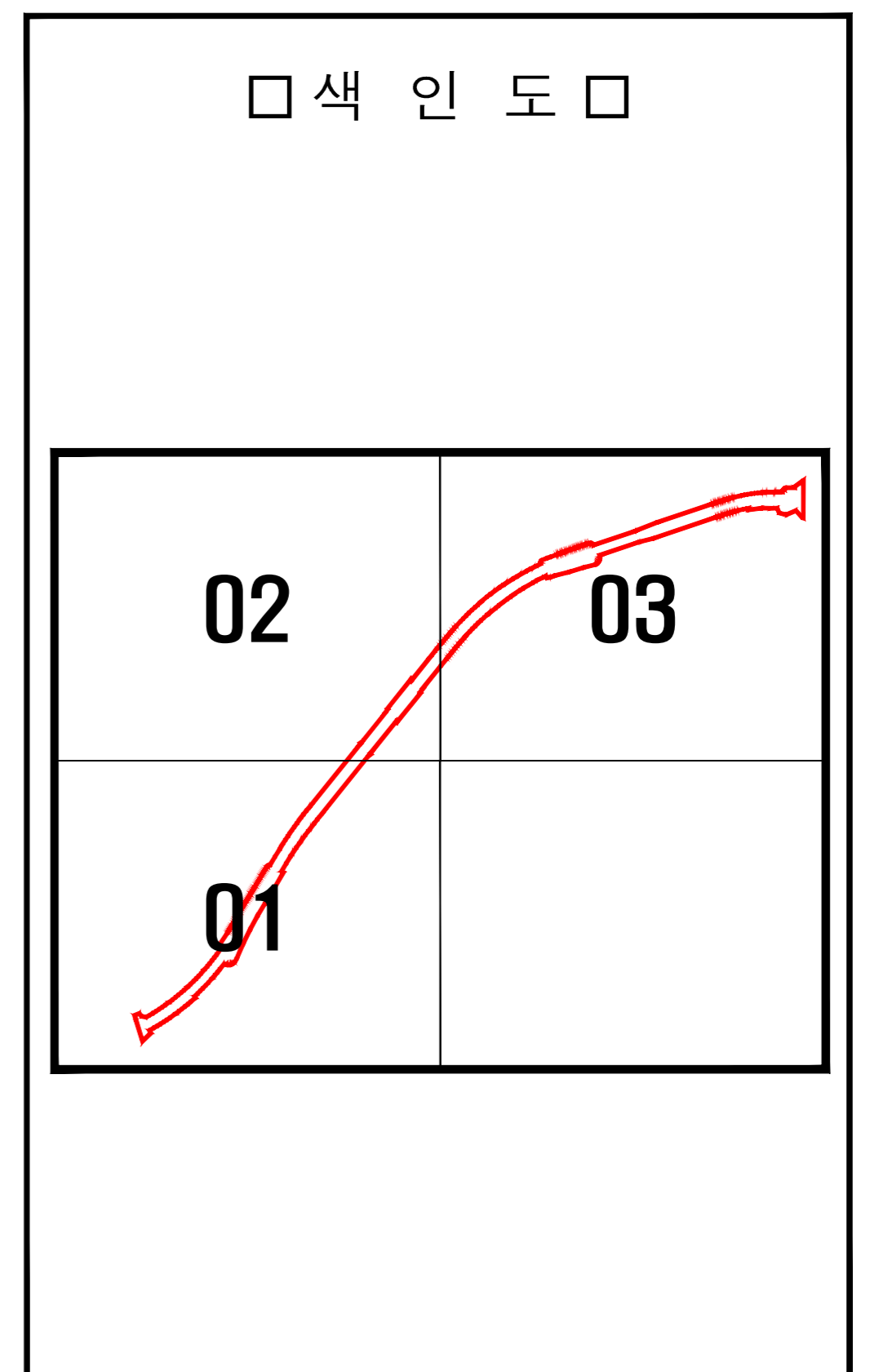


# 지형도면고시도 (총괄도) 양재천 우안도로 개설공사

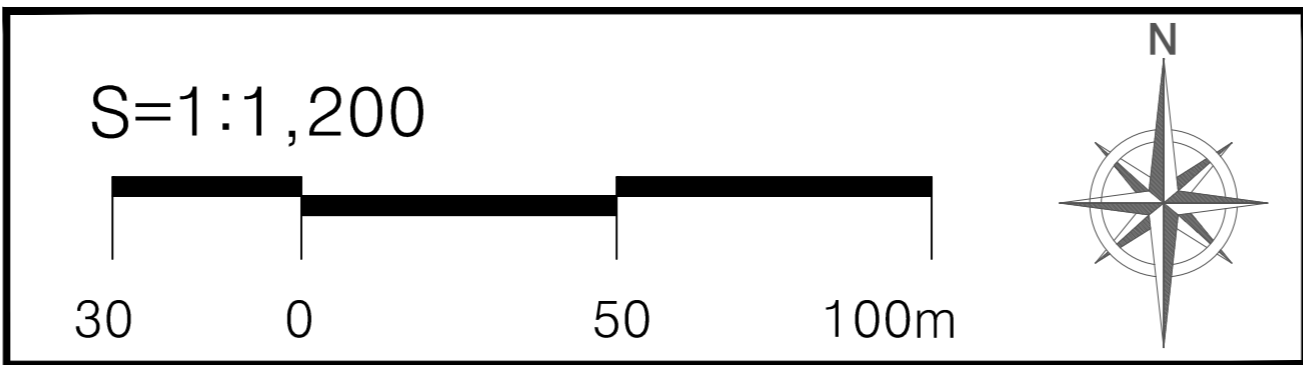
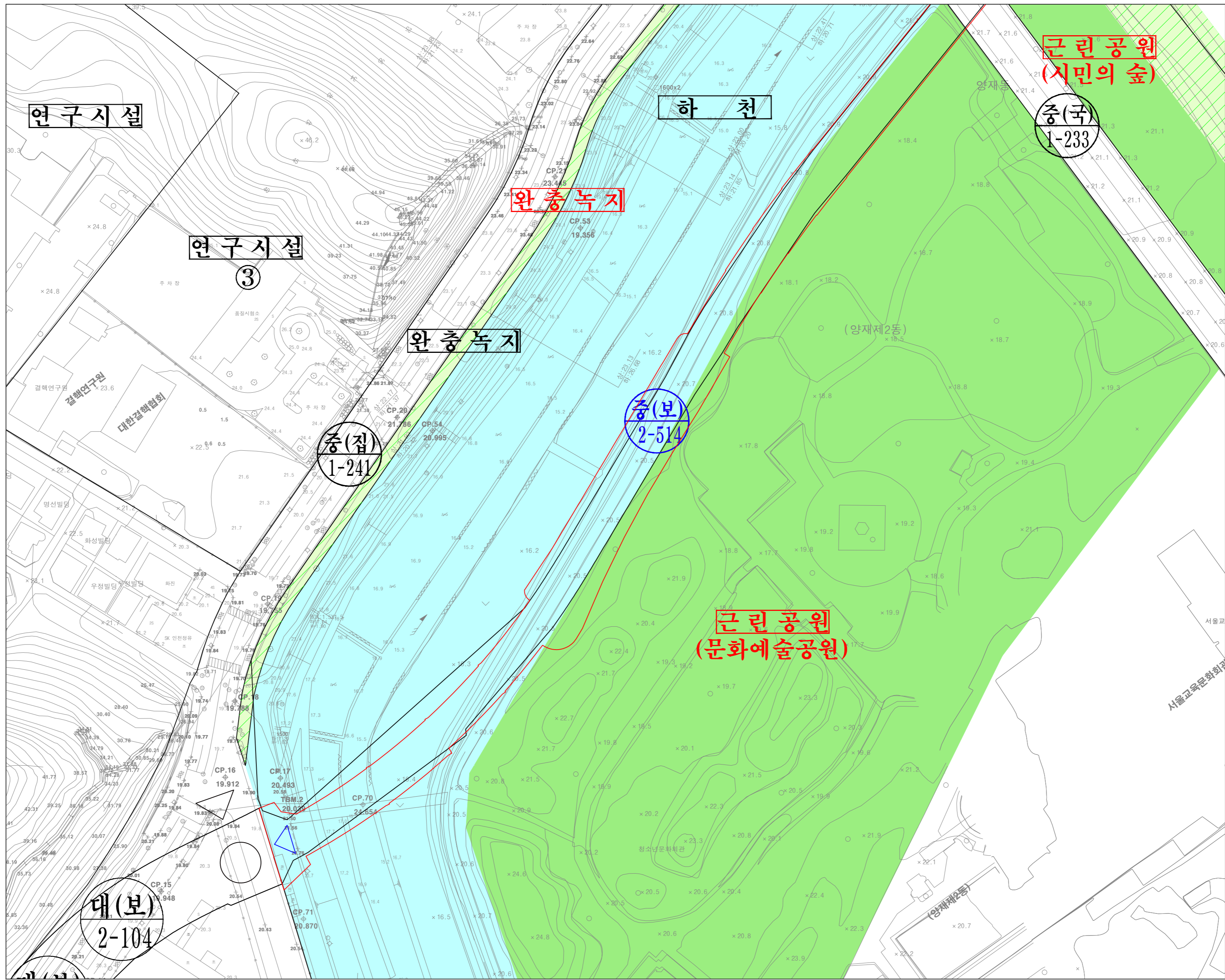


□ 범례 □	
	도시 계획(당초)
	도시 계획(변경)
	연구 시설
	공 원
	하 천
	녹 지
	지 적 선
	행정구역선

지정권자 : 서울특별시  
지정일자 : 2019. 01. 17.  
고시년도 : 2019. 01. 17.  
고시번호 : 서울특별시공고 제2019-33호  
작성 자 : 서울주택도시공사  
작성년월일 : 2019. 01. 17.  
저작권소유 및 발행자: 서울특별시



# 지형도면고시도 (01) 양재천 우안도로 개설공사



□ 범례 □	
	도시계획(당초)
	도시계획(변경)
	연구시설
	공원
	하천
	녹지
	지적선
	행정구역선

지정권자 : 서울특별시장

지정일자 : 2019. 01. 17.

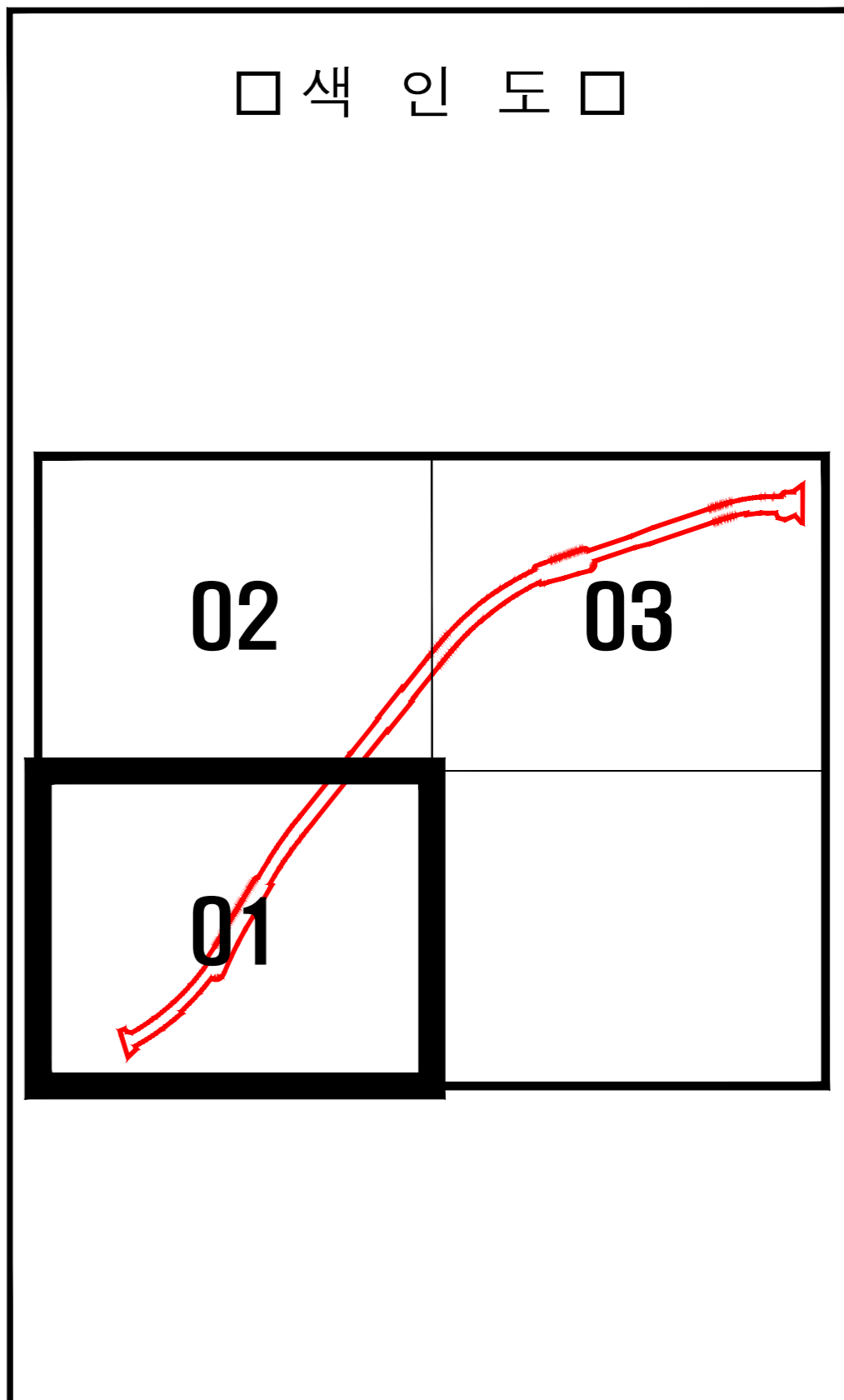
고시년도 : 2019. 01. 17.

고시번호 : 서울특별시공고 제2019-33호

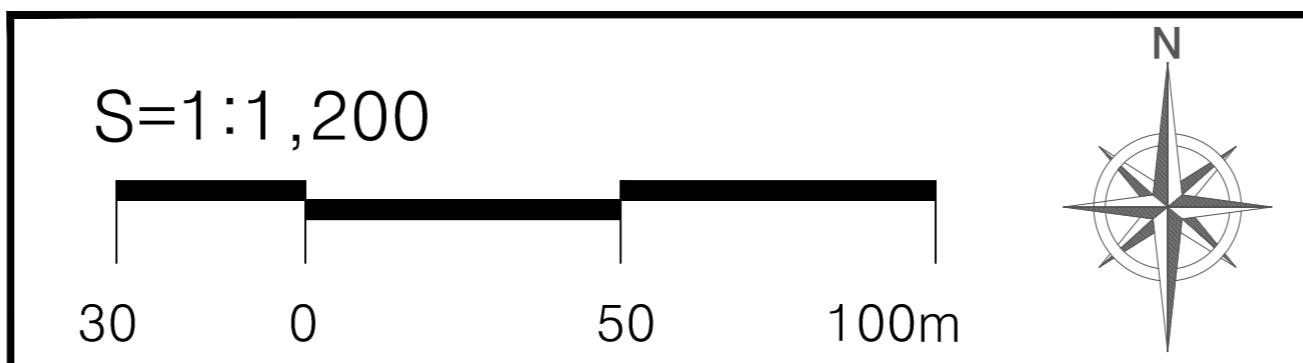
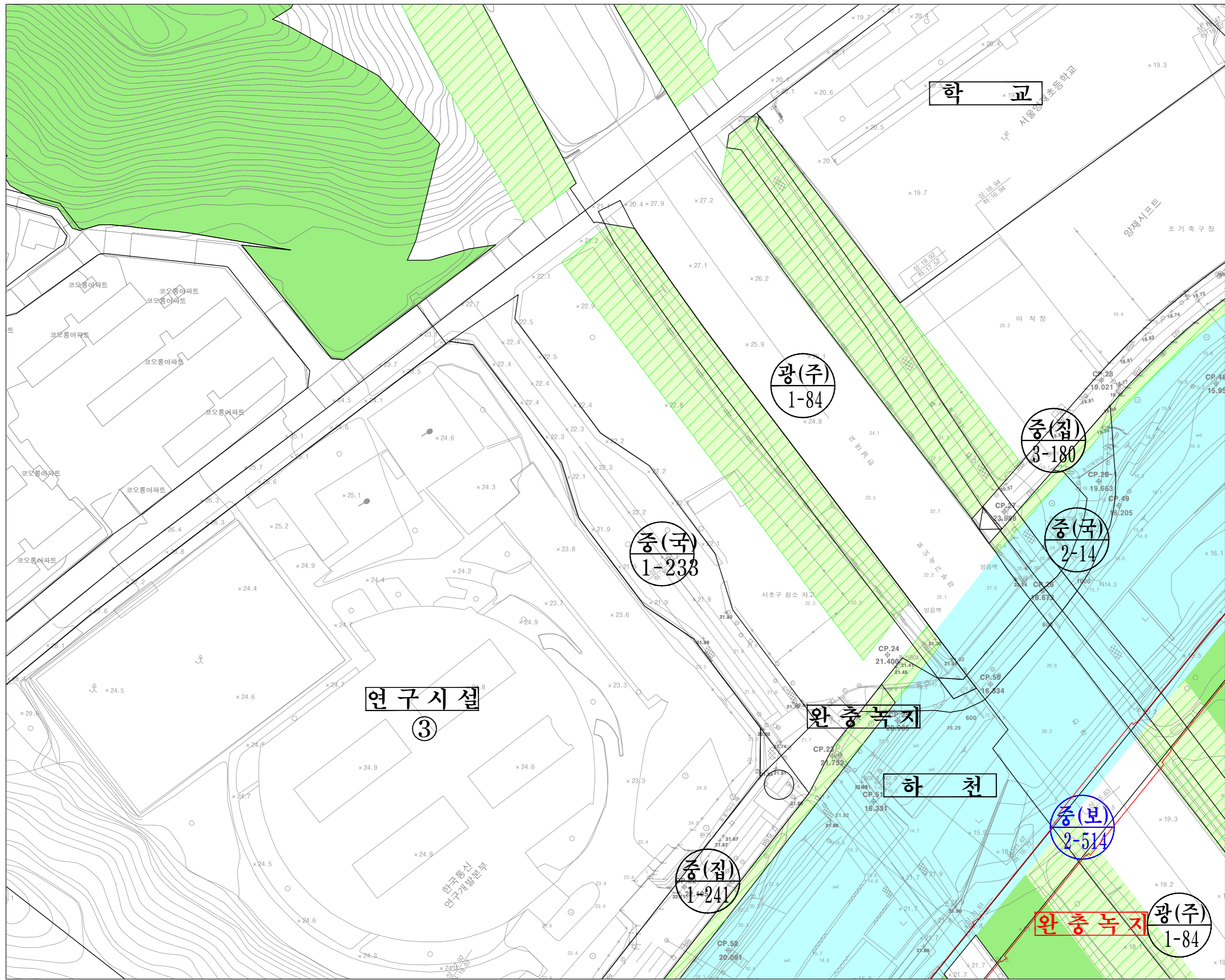
작성 자 : 서울주택도시공사

작성년월일 : 2019. 01. 17.

저작권소유 및 발행자: 서울특별시장

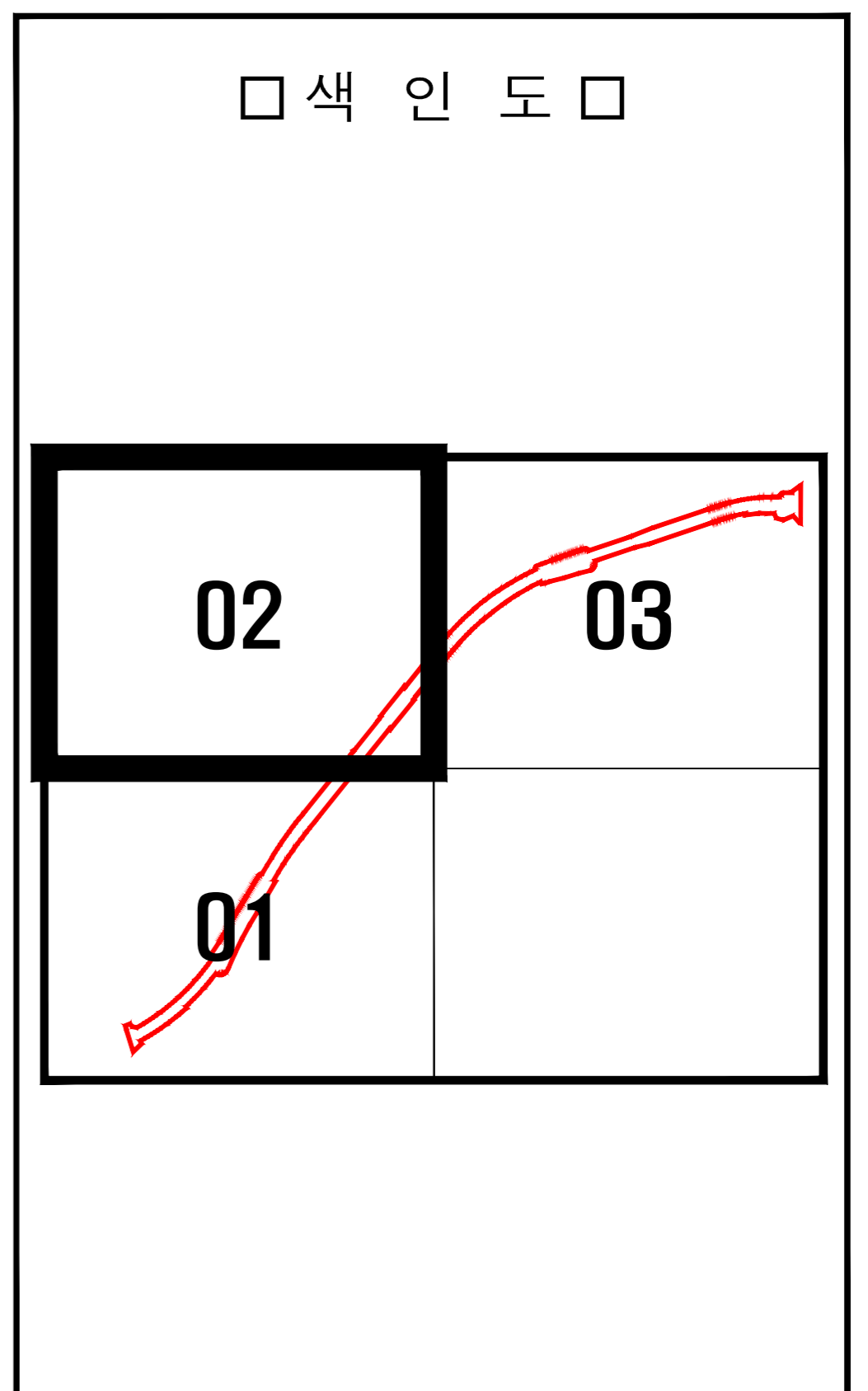


# 지형도면고시도 (02) 양재천 우안도로 개설공사

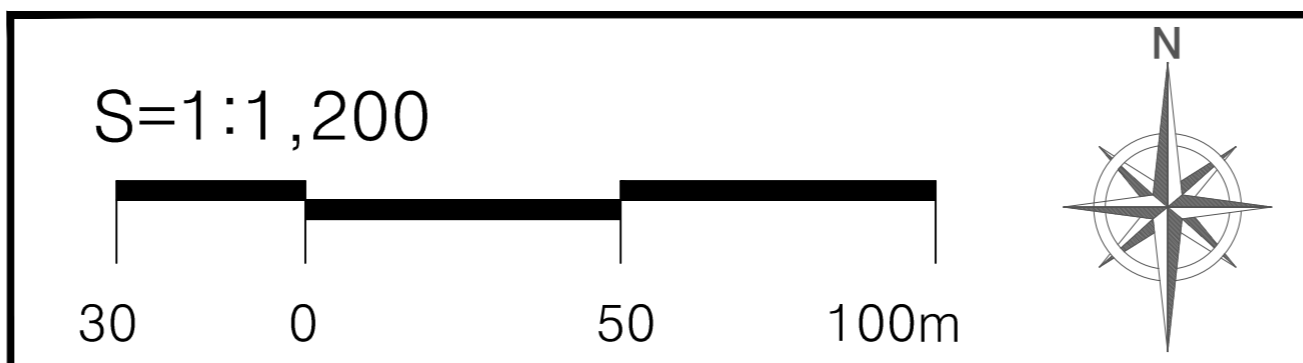
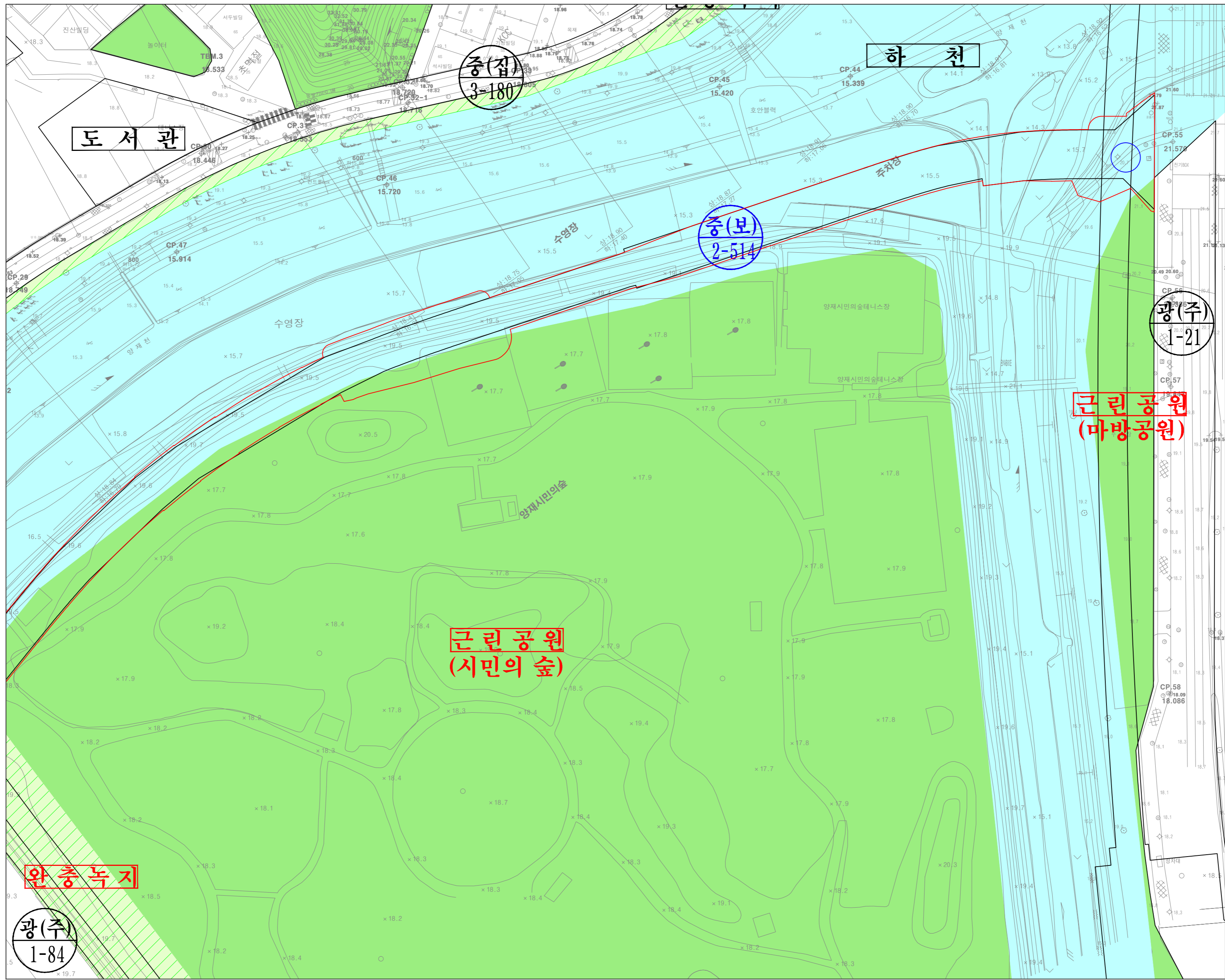


□ 범례 □	
	도시계획(당초)
	도시계획(변경)
	연구시설
	공원
	하천
	녹지
	지적선
	행정구역선

지정권자 : 서울특별시  
지정일자 : 2019. 01. 17.  
고시년도 : 2019. 01. 17.  
고시번호 : 서울특별시공고 제2019-33호  
작성자 : 서울주택도시공사  
작성년월일 : 2019. 01. 17.  
저작권소유 및 발행자: 서울특별시



# 지형도면고시도 (03) 양재천 우안도로 개설공사



□ 범례 □	
	도시 계획(당초)
	도시 계획(변경)
	연구 시설
	공 원
	하 천
	녹 지
	지 적 선
	행정구역선

지정권자 : 서울특별시장  
 지정일자 : 2019. 01. 17.  
 고시년도 : 2019. 01. 17.  
 고시번호 : 서울특별시공고 제2019-33호  
 작 성 자 : 서울주택도시공사  
 작성년월일 : 2019. 01. 17.  
 저작권소유 및 발행자: 서울특별시장

