

수색로(대로 1-4호선) 확·포장공사
도시계획시설 결정(경미한변경)및
실시계획인가신청


2018.



한국토지주택공사
인천지역본부

위치도

S=50,000



I 사업 개요

1. 사업의 목적

본 과업은 「고양삼송·지축·향동지구 택지개발사업 광역교통개선대책(변경)」에 따른 수색로(대로1-4호선)의 향동지구 접속교차로~수색교 삼거리 구간을 확장하여 도로 이용자의 편의 및 이동성을 확보하는데 그 목적이 있음.

2. 사업시행지의 위치

- 시 점 : 서울특별시 은평구 수색동 401-19도
- 종 점 : 서울특별시 은평구 수색동 293-61구

3. 사업의 규모

대로 1-4호선 : L=0.6Km, B=40.5~47.0m (6~8차로 → 10차로) 확장

4. 사업의 종류와 명칭

사업종류 : 도시계획시설사업

사업명 : 수색로 (대로1-4호선) 확 포장공사

5. 사업시행자의 주소 및 명칭

사업시행자의 명칭	한국토지주택공사 인천지역본부
주소	인천광역시 남동구 논현로 46번길 23

6. 사업기간

착수일 : 인가일

준공예정일 : 실시계획인가 고시일로부터 2021.04.30.

7. 자금투입계획

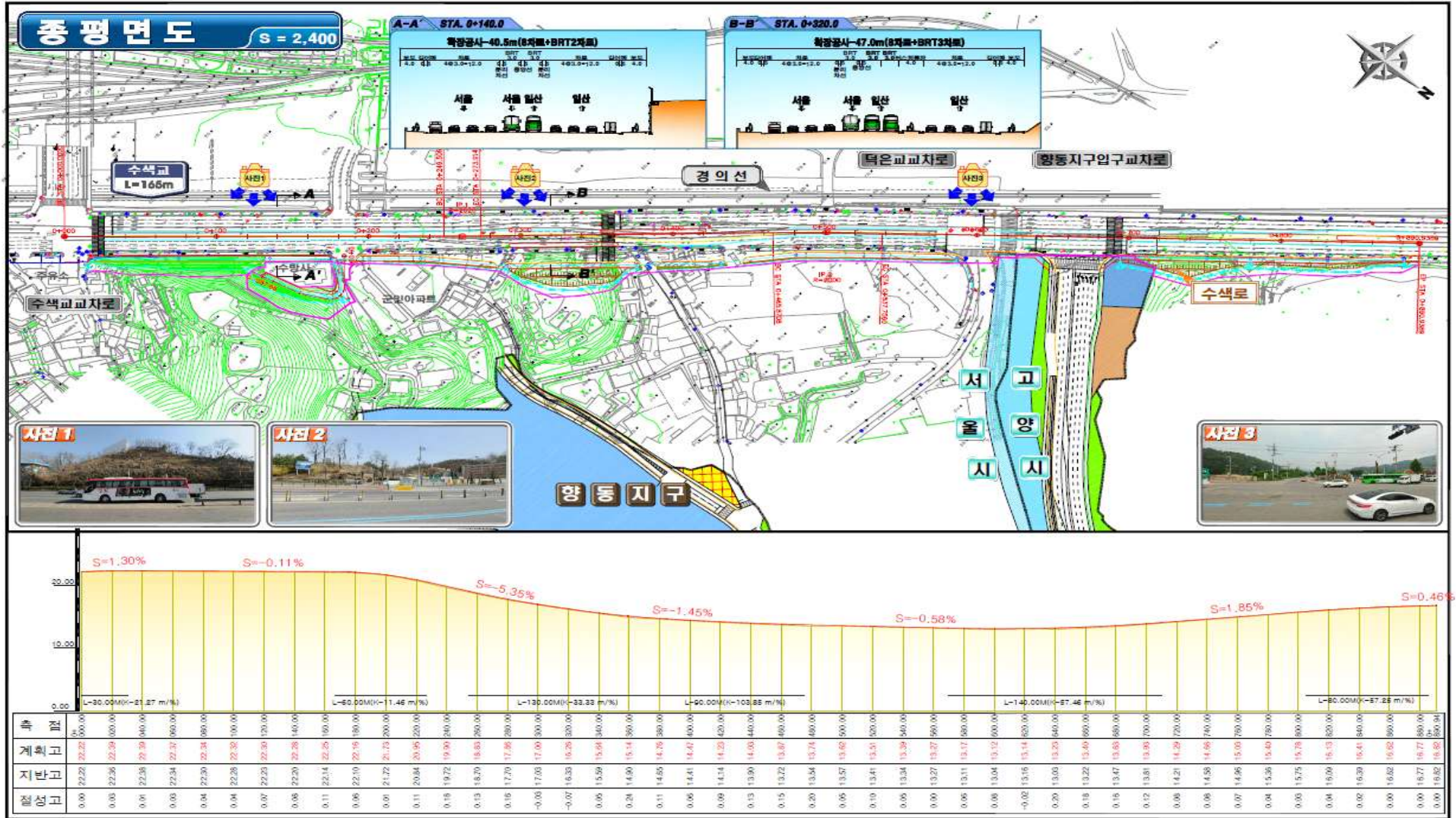
1) 자금투입계획 단위:억원

구분	총사업비	2019	2020	2021
계	121.0	48.0	63.0	10.0
보상비	73.0	28.0	43.0	2.0
공사비	48.0	20.0	20.0	8.0

2)재원조달계획 : 한국토지주택공사 자금

II 도로설계 내용

- 향동지구 접속 교차로~수색교 삼거리 구간까지 도로 확포장
- 노선연장은 600m, 계획폭원은 40.5m~47.0m



Ⅲ 추진경위

날 짜	추진일정	비 고
2004.12	고양삼송 택지개발예정지구 지정(건설교통부 고시 제2004-465호)	
2006.12	택지개발계획 승인(건설교통부 고시 제2006-526호)	
2007.07	고양삼송·지축·향동지구택지개발사업 광역교통개선대책 협의 완료	
2010.10	고양삼송·지축·향동지구 택지개발사업 광역교통개선대책(변경) 협의 완료 -수색로(대로1-4호선) 확장공사 노선 추가	
2016.03	서울시 등 관련기관 협의	
2016.08	도시관리계획결정(변경) 및 실시계획 인가 신청	
2018.02	도시관리계획결정(변경) 및 실시계획 인가 수정제출	
2019.	공사착공 예정(상반기)	
2021.	공사준공 예정	

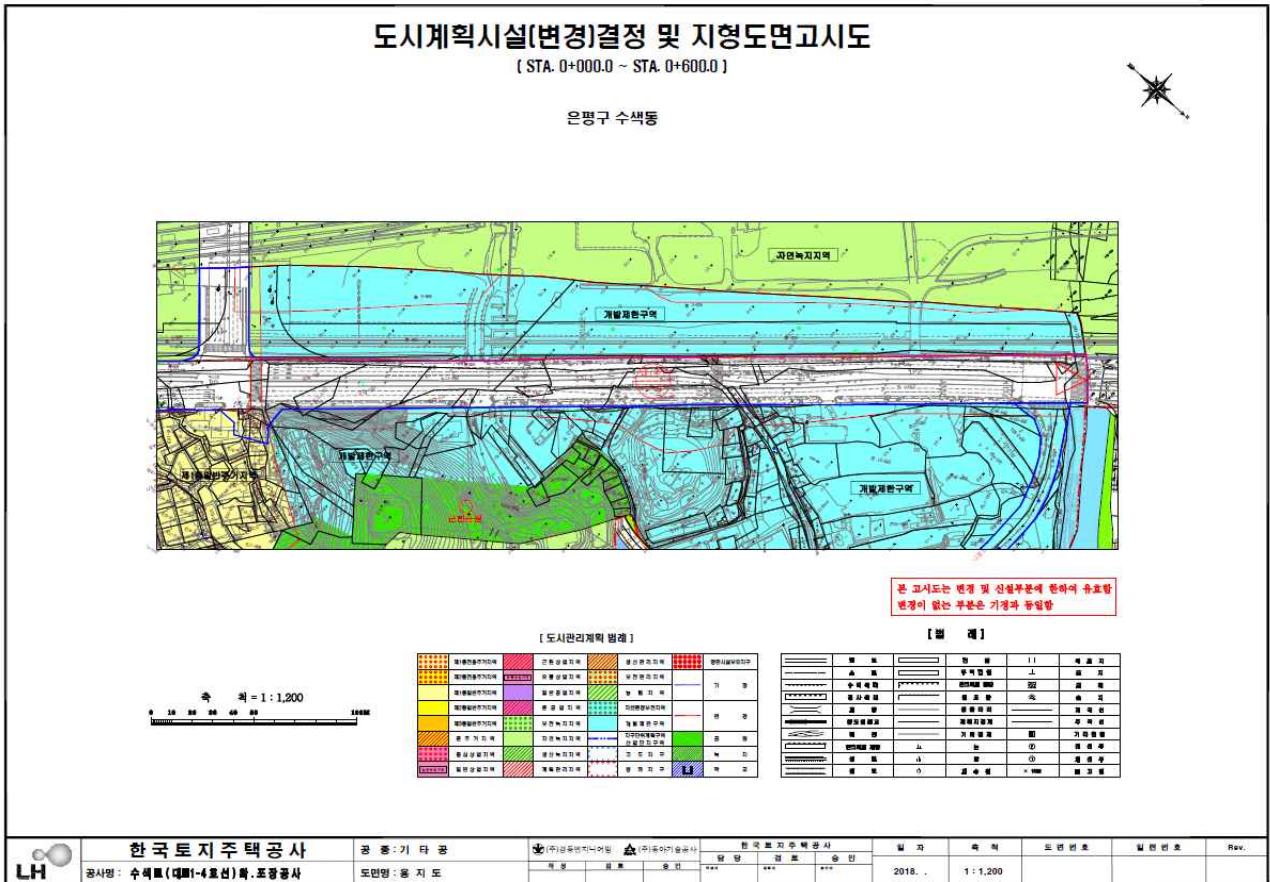
Ⅲ 도시계획시설결정조서 및 사유서

■ 도로결정(변경)조서

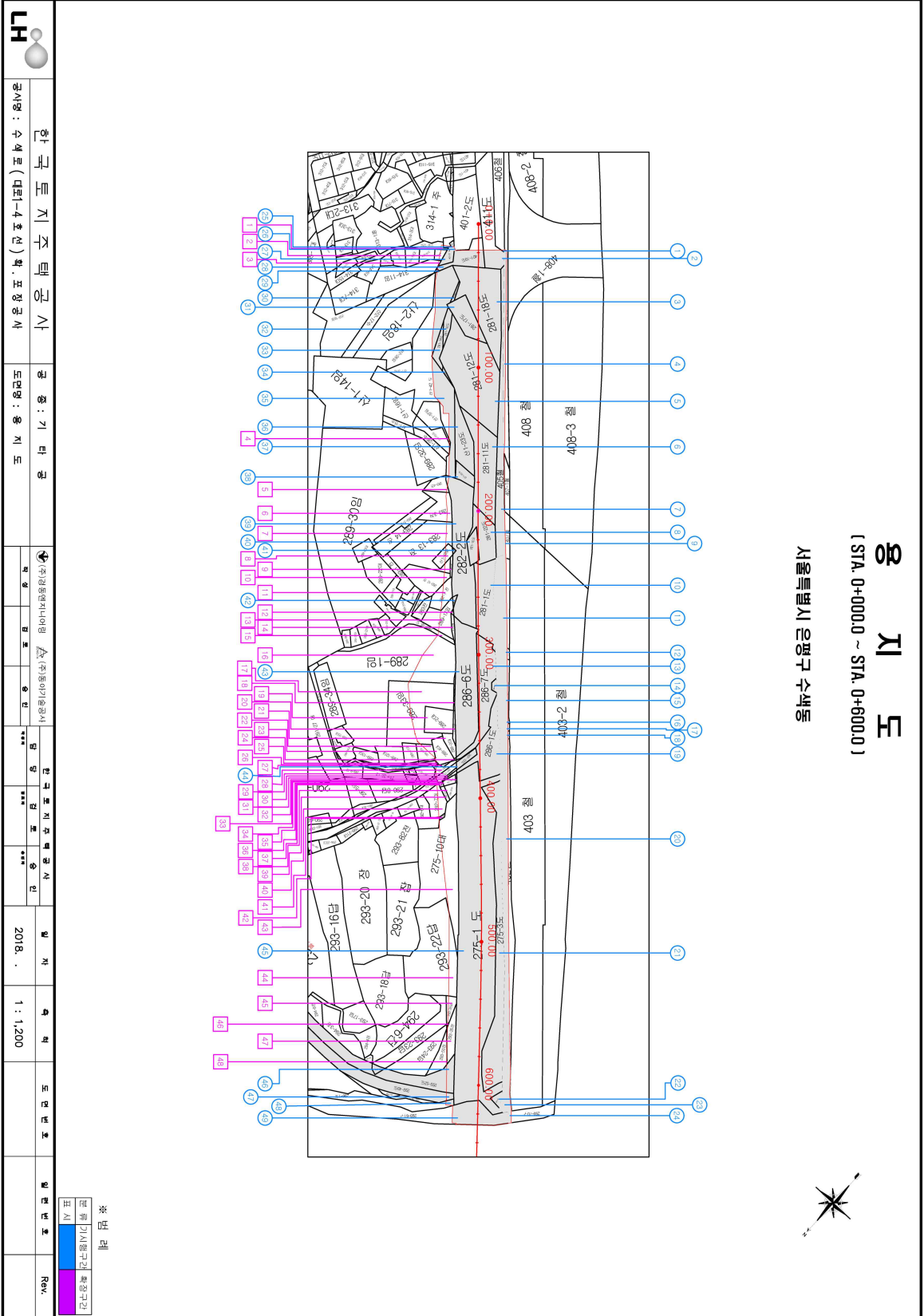
구분	구 모				기능	연장 (m)	기점	종점	사용 형태	주요 경과지	최초 결정일	비 고
	등급	류별	번호	폭원 (m)								
기정	대로	1	4	34 ~ 40	주간선 도로	1,700	남가좌동 (사천교)	신도읍 강매리	일반 도로	-	건고738호 (63.12.24)	
변경	대로	1	4	34 ~ 47.0	주간선 도로	1,700	남가좌동 (사천교)	수색동 293-61구	일반 도로	-		수색동281-18 일대(40.5m~47.0m로확폭)

■ 도로결정(변경)사유서

변경전 도로명	변경후 도로명	변경 내 용	변 경 사 유
대로1-4호선	대로1-4호선	<ul style="list-style-type: none"> • 폭원변경 <ul style="list-style-type: none"> - 폭원: 34.0~35.5m → 40.5~47.0m - 연장 : 600m(전체 1,700m) 	<ul style="list-style-type: none"> • 고양삼송·지축·향동지구 택지 개발사업 광역교통개선대책(변경)의 일환으로써, 대로1-4호선(수색로)의 일부구간(향동지구 접속교 차로~수색교 삼거리) 확장으로 폭원변경



VII 용지도



용지도
 (STA. 0+000.0 ~ STA. 0+600.0)

서울특별시 영평구 수색동

		용평구 토지주택관리공사	
공사 : 용평구		수색동 (대포4호선) 별. 포장공사	
도면번호 : 용평도		용평도	
작성 : (주)영평건설(주)		작성 : (주)영평건설(주)	
승인 : (주)영평건설(주)		승인 : (주)영평건설(주)	
일자 : 2018. .		1 : 1,200	
도면번호		용평도	
용평도		용평도	
용평도		용평도	

* 변경
 표시
 기존
 검토
 Rev