



번호	필	자료제공	특	심	실명
과장		국	감		


# 기안용지

분류기호 문서번호	시설30310- > 16
보존기간	영구·준영구. 10.5.3.1.
수신처 보존기간	영구.
시행일자	89.6.20
보조 기관	시설계획과장 전 결
	가로계획과장 <del>2</del> 계장
기안책임자	나 성 수

시행상 특별취급	
시 장	
협조기관	
법무담당관 협조통계관 행정과장	

 1989.6.20 송재환
문서  1989.6.20 송재환
발 송 인

경유 수신 참조	각 안 참 조	발신 명 의	시 장
----------------	---------	-----------	-----

 1989.6.20 송재환
--

제 목      도시계획시설(하수도)결정

(제1안)    :    내부결재

1.    강동도정30310-9167('89.4.8)의 관련입니다.

2.    위호와 관련 강동구청장으로부터 요청받은 하일동 일대 도시계획시설  
(하수도)결정건에 대하여 도시계획법 제12조 및 같은법 시행령 제6조의 권한위임

사항에 의거 결정 코자 합니다.

3.    본건은 우리시 제4차 도시계획위원회('89.5.23)에서 심의 가결된  
사항입니다.

첨부    :    고시안 및 관련서류 1건.    끝.

(제2안)

수신 : 건설부장관	
참조 : 도시시설계획과장	
제목 : 같 음.	
1. 우리시 관내 도시계획시설(하수도)에 대하여 별첨과 같이 고시하였기	
보고 합니다.	
첨부 : 고시문 사본 및 도면 각1부. 끝.	
(제3안)	
수신 : 총무처장관	
제목 : 관보게재 의뢰	
1. 다음과 같이 관보게재 의뢰 합니다.	
가. 구분 : 고시.	
나. 게재건명 : 도시계획시설(하수도)결정 <span style="float: right;">결재</span>	
다. 법적근거 : 도시계획법 제12조.	
바. 게재내용 : 별첨 고시문.	
첨부 : 고시문 사본 2부. 끝.	
(제4안)	
수신 : 수신처참조 - 422	발신 : 과장
제목 : 같 음.	

1. 우리시 관내 도시계획시설(하수도)에 대하여 별첨과 같이 고시되었

기 통보하니 관련업무에 참조하시기 바랍니다.


첨부 : 고시문 사본 및 도면 각1부. 끝.

수신처 : 도시계획과장, 지적과장, 하수과장.

(계5안)

수신 : 강동구청장

참조 : 도시정비과장



제목 : 같 음.

1. 도정30310-9167('89.4.8)의 관련임.

2. 위 대호로 결정 요청한 하일동 일대 도시계획시설(하수도)에 대하여

별첨 고시문과 같이 고시되었기 통보하니 관련업무에 참고하기 바라며, 도시계획법 제

13조에 의한 지적승인 절차를 조속히 이행하고 그 결과를 보고 할 것.

첨부 : 고시문 사본 및 도면 각1부. 끝.

고

시

서울특별시 고시 제217 호  
도시계획시설(하수도) 결정

도시계획국장  
1989. 6. 27

1. 서울특별시도시계획시설(하수도)을 도시계획법 제12조 1항 및 같은법 시행령 제6조 1항 나목 규정에 의거 결정하였기 같은법 제12조 4항에 따라 이를 고시 합니다.

2. 관계도면은 강동구청 도시정비과와 시민봉사실에 비치하여 토지 소유자 및 이해 관계인에게 보입니다.

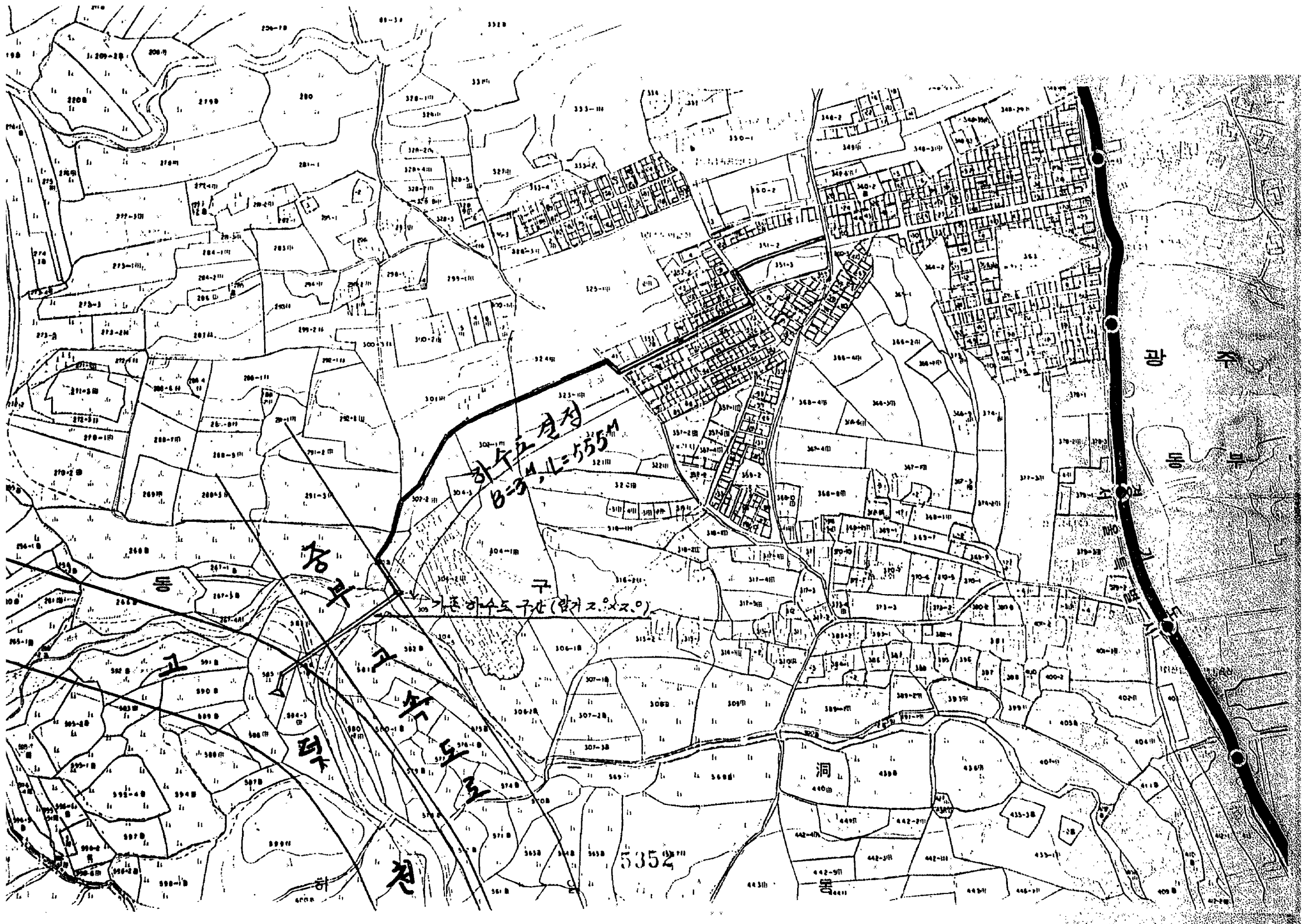
1989. 6.

서울특별시장

가. 하수도 조사

구분	시설명	폭원(m)	연장(m)	시 점	종 점	비 고
신설	하수도	3	555	강동구 하일동 351-2	하일동 304-4	

나. 관련도면 : 강동구청 비치도면과 같음. 끝.



하수구 설치  
B=3  
L=555M

구 하수도 구간 (합계 2,220.0)

5352

고령군  
고령읍  
하천

고령군  
고령읍