




보도	필요	·	Y	○
방법	자료제공	·	복합	(1년)
관장			국장	

기안용지

(전화: 362-3816)

분류기호 문서번호	수전30340-330	시행상 특별취급	
보존기간	영구·준영구. 10.5.3.1.	시	장
수신처 보존기간	10년		
시행일자	88.		
보조 기관	상하수국장 권 결	협 조 기 관	법 무 당 국 장 인 사 관
	수원기전과장 김		
	시설계장 김		
기안책임자	송경섭	문 서 통 계	
경 유 수 신 참 조	각안참조	발 신 명 의	시 장
제 목	도시계획사업(수도) 실시계획 인가		
(제1안) : 내부결재			
1. 서울특별시 고시 제332호 (88.5.9)로 도시계획시설(수도)결정및			
지적승인되고 서울특별시 고시 제538호(88.8.10)로 공람공고한바 있는 시내			
성동구 성수1가동 685번지 일대 수도용지에 건설하게 되는 독도수원지 개량확장			
공사에 대하여 도시계획법 제25조 및 동법시행령 제26조에 의거 고시안과 같이			
도시계획사업(수도) 실시계획을 인가하고 이를 관보에 게재코자 합니다.			
첨부: 1) 사업계획서 1부.			
2) 지적현황도 1부.			
3) 위치도 1부.			

4639


4) 사용 또는 수용할 토지및 물건조사 1부. 끝.

(제2안) 고시안

89.1.27

서울특별시 고시 제

도A계획사업(95) A계획안



1. 서울특별시 고시 제332호 (88. 5.9)로 도시계획시설(수도)결정

및 지적승인된 서울특별시 성동구 성수동1가 685번지 일대 수도용지에 독도수원지

를 개량 확장하고자 도시계획법 제25조및 동법시행령 제26조에 의거 다음과 같이

도시계획사업 실시계획(수도)을 인가하고 이를 고시한다.

2. 관계도서는 성동구청 도시정비과에 비치하고 이해관계인에게

보입니다.

1988.

서울특별시장

가. 사업시행위치 : 서울특별시 성동구 성수동1가 685번지 일대

나. 사업의종류및 명칭 : 도시계획사업 (수도) 독도수원지 개량

확장 건설공사

다. 사업시행규모 : 75만톤/일 건설

라. 사업시행자 : 서울특별시장

마. 사업착수및 준공기한 : 인가일 ~ '91. 12.

바. 사용 또는 수용할 토지의 소재지, 지목, 지적, 소유권이외의

권리명세 : 별항

사. 토지 또는 건물의 소유자와 토지수용법 제4조 3항의 관계인

주소, 성명: 별항 . 끝.

(제3안)

수신: 총무처장관

제목: 관보 게재 의뢰

1. 도시계획법 제25조 및 동법시행령 제26조에 의거 별첨 고시문

내용과 같이 도시계획사업(수도) 실시계획을 인가 하였기 이를 관보에 게재 의뢰

하오니 조치하여 주시기 바랍니다.

첨부: 1) 고시문 사본 2부.

2) 물건조서 2부. 끝.

(제4안)

수신: 수신처 참조

제목: 동 건

1. 서울특별시 고시 제332호(88. 5. 9)로 도시계획시설(수도) 결정

및 지적승인된 시내 성동구 성수1가동 685번지 일대 수도용지에 폭도수원지

개방확장 사업을 위하여 도시계획법 제25조 및 동법시행령 제26조에 의하여

별첨 고시문 내용과 같이 도시계획·사업(수도) 실시계획을 인가 하였기 통보

하니 업무에 참고할 ~~(가)기 바람(합이카)~~ ^것

첨부: 1) 사업계획서 1부.

2) 지적현황도 1부.

3) 사용 또는 수용할 토지및 물건조서 1부.

4) 고시문 사본 1부. 끝.

수신처: 시설계획과장, 업무과장, 성동구청장(도시정비과장, 건설관리과장,

주택과장)

(제5안)

수신: 종합건설본부장

참조 공사4부장

제목: 동 건

1. 옥도수원지 개량확장 사업을 위한 도시계획사업 (수도)실시계획에
대하여 도시계획법 제25조및 동법시행령 제26조에 의하여 별첨 고시문 내용과
같이 도시계획 사업 (수도) 실시계획을 인가 하였으니 사업시행에 만전을
기하도록 할 것.

첨부: 1) 사업계획서 1부.

2) 지적현황도 1부.

3) 사용 또는 수용할 토지및 물건조서 1부.

4) 고시문 사본 1부. 끝.

사 업 계 획 서

=====

수 원 기 전 과

1644

사 업 계 획 서

=====

1. 사 업 명 : 독도수원지 개량 확장공사

2. 사업목적

- 인구 증가와 생활수준 향상으로 매년 20~25만톤/일의 급수수요량 증가 및 대단위주택단지 조성에 따른 급수량 확보.
- 강남, 북 지역의 수원지 시설 균형 유지로 경제적 급수배분.
- 분산된 4개 정수장 노후시설 철거후 현대식 통합 정수장 시설 건설로 도지의 효율적 활용 및 정수생산 능력 제고.
- 확장된 독도수원지 수계의 경제적 송수관망 구성으로 급수 취약지역 급수공급 원활.

3. 사업개요

- 위 치 : 서울특별시 성동구 성수1가동 642-1번지 일대.
 - 면 적 : 143,468m² (43,399평)
 - 시설용량 : 50만톤/일 → 100만톤/일
 - 기존시설 (제5정수장) 존치 ---- 25만톤/일
 - 신 설 ----- 75만톤/일
- | | | |
|-------------|---|--------|
| 기존시설 철거후 건설 | : | 50만톤/일 |
| 인접추가부지 확보신설 | : | 25만톤/일 |

· 송수관로 : D=1,000-1,800mm

L= 3.5km

· 배수관로 : D= 2,200mm

L= 4.5km

○ 사업비 : 640억원

○ 사업기간 : '88. 8 - '91. 12 .

4. 년도별 재원 조달계획

(단위: 억원)

년도별 재원별	계	'88	'89	'90	'91
시비	640	27	233	224	156
국고	-	-	-	-	-
차관	-	-	-	-	-
기타	-	-	-	-	-
계	640	27			

5. 효과

- 경제적 급수배분에 의한 균형급수로 정상수압 유지
- 신시가지 개발에 대한 급수량 확보
- 급수수요량 증가 대비.

북도 수원지 개량 확장 토지 보상 대상 조사

소재지	지 번	지목	지 적 (보상면적, M ²)	소 유 자	
				주 소	성 명
성동구 성수1가동	685-108	전	89	성동구 사당동 419-60	최영남
	-107	전	655	성동구 금호동 4가 111	신현승
	-106	전	1,494	성동구 자양동 219-23	원계원의 1인
	-105	전	271	성동구 금호동 4가 324	이금순외 7인
	-594	전	1,843	성동구 성수동1가 135	최광현
	-104	잡	3,197	성동구 성수동1가 135	최광현
	-596	잡	2,580	성동구 성수동1가 105	김명석
	-99	전	4,017	성동구 금호동 4가 324	이금순외 7인
	-98	잡	2,136	성동구 성수동1가 217	김동수
	-597	전	1,840	성동구 성수동1가 272	김용배
	-598	전	3,075	중구 신당동 291-48	박기병
	-97	전	3,491	성동구 금호동 4가 324	이금순외 7인
	-599	전	476	강남구 방배동 960-34	이득산외 5인
	-115	대	36	성동구 성수동1가 685-115	이승룡
	-221	대	40	성동구 성수동1가 685	이경운
	-222	대	40	성동구 성수동1가 685-222	황인태
	-223	대	46	성동구 성수동1가 585	김경환
	-224	대	36	성동구 성수동1가 585-224	김성권
	-225	대	46	성동구 성수동1가 585-225	이준표
	-226	대	50	성동구 성수동1가 585-226	유순복
	-601	전	22	성동구 용봉동 98	이금봉
	-602	전	2,840	성동구 성수동 1가 555	임경상
	-603	전	70	성동구 성수동 1가 555	임경상
	-604	잡	35	성동구 성수동 1가 555	임경상
	687-1	전	2,017	성동구 성수동1가 555	임경상
	644-1	전	187	강서구 화곡동 26-18	김창서
	685-605	전	887	강서구 화곡동 231	이근조
-606	전	347	용산구 원효로1가동 108	정두익	

북도 수원지 개량화장 보상(지장물) 대상조사

소재지	지 번	부호	지목	종 류	면 적 (K ²)	토지소유자	
						주 소	성 명
성동구 성수동1가	685-594	1	전	비닐하우스	1,076	성동구 성수동1가135	최광현
	"	2	전	밭	648	"	"
	-104	4	감	비닐하우스	1,841	"	"
	"	5	감	밭	908	"	"
	-106	6	전	밭	1,815	성동구 적양동 219- 23	윤계연외 1인
	-107	7	전	밭	964	성동구 금호동 4가 111	신연승
	-99	8	전	밭	247	성동구 금호동 4가 324	신금순외 7인
	"	10	전	비닐하우스	3,174	"	"
	-596	12	전	밭	75	성동구 성수동 1가 105	김명석
	"	13	전	비닐하우스	931	"	"
	"	14	전	밭	29	"	"
	"	15	전	비닐하우스	1,265	"	"
	"	16	전	밭	324	"	"
	-597	17	전	비닐하우스	235	성동구 성수동1가 272	김응배
	"	18	전	비닐하우스	497	"	"
	"	19	전	비닐하우스	779	"	"
	-98	20	전	밭	1,971	성동구 성수동1가 217	김동수
	-598	21	전	밭	43	중구 신당동 291- 46	박귀병
	"	22	전	비닐하우스	196	"	"
	"	23	전	밭	226	"	"
	"	24	전	비닐하우스	2,179	"	"
	"	25	전	밭	140	"	"
	-97	27	전	밭	3,246	성동구 금호동 4가 324	박기환

소재지	지 번	부호	지목	종 류	면 적 (M ²)	토지소유자	
						주 소	성 명
성동구 성수동1가	685-599	28	전	비닐하우스	283	강남구 방배동 960- 34	이득산외 5인
	"	29	전	밭	56	"	"
	"	30	전	밭	155	"	"
	686-2	32	전	밭	1,740	서울특별시	"
	685-602	35	전	밭	34	성동구 성수동1가 555	임경상
	"	36	전	비닐하우스	36	"	"
	"	38	전	비닐하우스	2,221	"	"
	-602	46	전	밭	35	성동구 성수동 1가 555	임경상
	687-1	47	전	비닐하우스	784	"	"
	"	48	전	밭	441	"	"
	644-1	49	전	밭	105	강서구 화곡동 26-18	김창서
	685-605	50	전	밭	270	성동구 성수동 1가 231	이근조

죽도수원지 개량확장 물건조사 (무허가건물)

=====

소재지	지번	부호	지목	물건종류	건물면적 (M ²)	소유자(건물)	
						주소	성명
성동구 성수동1가	686-2	33	전	판자	19	성동구 성수1가동685	김양숙
"	685-11539		대	스레트	86	"	이승율
"	685-22140		대	스레트	64	"	조영안
"	685-22241		대	세멘조	32	"	김창덕
"	685-22342		대	세멘조	60	"	김기대
"	685-22445		대	세멘조	41	"	김성관
"	685-22544		대	세멘조	32	"	이준표
"	685-22643		대	세멘조	69	"	유순복
"	686-2	31	전	스레트	326	소유자 불분명	