


국립중앙도서관  
 서울특별시 중구 남산로 1가 111 (신림)  
 서울특별시 중구 남산로 1가 111 (신림)

기안용지

분류기호 문서번호	건행 30314-102	(전화: 731-6372)	시 행 상 장	특별취급
보존기간	영구·준영구. 10.5.3.1.	 1988. 8. 27 서울특별시 도시계획국 인		
수신처 보존기간				
시행일자	88. 8. 26			
보조기관	건설관리국창 전결 건설행정과창 건설기획계창			
기안책임자	이영대	협조기관	경부금공관 협조총계관상과장	문서통제 1988. 8. 27 도시계획
경유 수신 참조	각안참조	발신명의	시장	1988. 8. 21 도시계획
제목	도시계획사업(도로) 실시계획인가 변경 (사업기간 연장) 고시			
(제 1 안) 내부결재				
1. 종건일 30320-1333 (88.8.16)호와 관련입니다.				
2. 서울특별시 고시 제334호 (88.5.13)로 도시계획시설 결정 변경 및 지적				
승인 고시된 "장지공원 도로개설공사" 에 대하여 종합건설본부장이 도시계획사업의 시행을				
위해 서울시 공고 제398호 (88.6.28)로 실시계획 공람공고를 필하고 별첨과 같이 그 사업				
기간 변경 인가를 신청하였기 도시계획법 제25조 및 동법시행령 제6조의 규정에 의기 별첨				
변경 인가증및 고시(안)과 같이 당해 도시계획사업(도로)의 실시계획을 변경인가하고 도시				
계획법 제26조로 이를 고시코자 합니다.				
첨부 1. 사업기간 변경 인가증 1부				

1988. 8. 24  
 제 309호

2. 사업기간변경 고시(안) 1부

3. 실시계획인가 변경 신청서류 1부.

(제 2 안)

수신 총무처장관

제목 관보게재 의뢰

1. 서울시 건행 30314-878 (88.7.26)호에 관련입니다.

2. 도시계획법 제26조의 규정에 의하여 당시 도시계획사업(도로)의 실시계획

인가내용중에서 사업기간을 변경하여 고시코자 하오니 별첨 고시문(안)을 관보에 게재

하여 주시기 바랍니다.

첨부 1. 서울특별시 고시 제 호 고시문 안 2부

2. 토지조서 2부

(제 3 안)

수신 건설부장관

제목 도시계획사업(도로) 실시계획 인가 변경 보고

1. 우리시의 도시계획사업(도로)의 실시계획을 도시계획법 제25조및 제26조와

같은법 시행령 제6조의 규정에 의하여 별첨 고시문 사본과 같이 변경인가및 변경고시

하였기 보고합니다.

첨부 1. 서울특별시 고시 제 호 고시문안 사본 1부

2. 사업시행지 위치도 1부

(제 4 안)

수신 수신처참조

제목 도시계획사업 (도로) 실시계획인가

1. 종건일 30320-1149 (88.7.15)호 및 종건일 30320-1333 (88.8.16)

호와 관련임.

2. 우리가 시행하는 도시계획사업 (장지동공원 도로개설공사)을 도시계획법

제25조및 동법시행령 제6조의 규정에 의하여 별첨과 같이 인가하고 동법 26조로 고시

하였기 통지하니 업무에 참고토록 하고, 보상및 공사추진 부서에서는 사업시행에 차질

없도록 만전을 기하기 바람.

첨부 1. 변경인가증 (사본) 1부

2. 변경 고시문 사본 1부

수신처 ; 도로과장, 종합건설본부장(공사1부), 송파구청(건설관리과)

서울특별시 고시 제 호



도시계획사업 (도토) 실시계획인가 변경 고시

1. 서울특별시 공고 제398호 (88.6.28)로 공람공고한 도시계획사업 (도토)의 실시계획을 도시계획법 제25조 및 동법시행령 제6조의 규정에 의하여 변경 인가하였기 같은법 제26조 규정에 따라 다음과 같이 고시합니다.
2. 관계도서는 서울특별시 종합건설본부(공사1부)와 송파구청장(건설관리과)에 비치하여 토지 및 건물 소유자와 이해관계인에게 사업기간을 변경한 사실을 보입니다.

1988. 8.

서울특별시 장

가. 사업시행지의 위치 ; 송파구거여동 산 23-7 일대

나. 사업의 종류 및 명칭

- 종류 ; 도시계획사업 (도토)
- 명칭 ; 장지공원 도로개설공사

다. 사업의 규모

- 도로개설 ; B=20M, L=170M

라. 사업시행자 ; 서울특별시 (종합건설본부장)

마. 사업의 착수 및 준공예정일 - 당초 ; 88.7.26-88.8.31까지

- 변경 ; 88.7.26-88.12.31까지

바. 수용 또는 사용할 토지, 건물의 소재지, 지번, 지목 및 소유권 이외의 권리명세 ; 별항

사. 토지 또는 건물의 소유자와 토지수용법 제4조 제3항의 관계인의 주소, 성명 ; 별항

변경인가증

---

1. 사업시행지의 위치 ; 송파구 거여동 산 23-7 일대
2. 사업의종류 및 명칭
  - 종류 ; 도시계획사업 (도로)
  - 명칭 ; 장지공원 도로개설공사
3. 사업의 규모
  - 도로개설 ; B=20M, L=170M
4. 사업시행자 ; 서울특별시 (종합건설본부장)
5. 사업인가번호 ; 서울특별시 고시 제 호
6. 사업기간 ; 당초 - 88.7.26 - 88.8.31  
변경 - 88.7.26 - 88.12.31

위 도시계획사업 (도로)의 실시계획을 도시계획법 제25조및 같은법 시행령 제6조의 규정에 의거 사업기간을 변경 인가함.

1988. 8.

서울특별시장 김용래

서울특별시종합건설본부

종건일30320-1333

362-4290

1988. 8. 16.

수신 서울특별시장

참조 건설행정과장

제목 도시계획사업(도로)실시계획 인가 변경 요청

1. 건행30314-878호(88.7.26) 및 서울시 고시 제631호(88.7.26)와 관련입니다.

2. 위 대도와 관련 도시계획 사업(도로)실시계획 인가 고시된 잠지공원 도로개설 공사에 대하여 변경 고시 요청하오니 조치하여 주시기 바랍니다.

가. 변경내용

○ 사업기간 : 당초 인가일 - 88.8.31

                  변경 인가일 - 88.12.31

첨부 도시계획 사업(도로)실시계획 인가 변경 신청서 7부.


개략 설계서 7부.

토지 초서 7부.

고시도면 사본 7부.

위치도 7부. (1/25,000)

관련공문 및 공고사본 7부



선 경				서울특별시종합건설본부
접수일시	1988. 8. 16	번호	1192	
처리일시		공관명		
처리장		담당자		

도시계획 사업 실시계획 인가 신청서  
\*\*\*\*\*

1. 사업의 시행지 : : 송마구 기억동 산23-7일대
2. 사업의 종류 및 명칭
  - 종 류 : : 도시계획사업(도로)
  - 명 칭 : : 장지공원 도로개선 공사
3. 사업규모 : : 도로개선 B=20M L=170M
4. 사업시행자: 서울특별시
5. 사업착수 및 준공 예정일 : : 인가일 - 88. 12.31
6. 제원조서
  - 가. 공사비 : 242,645,000
  - 나. 보상비 : 309,242,500
  - 다. 외계범 예산과목 : 계속지구, 가락토지, 공사관리, 시설투자
7. 위치도 및 공사평면도 : 별첨
8. 공사설계조서 : 별첨
9. 수용토지 및 건물조서 지목 소유권 및 소유자막 토지수용법 제4조3항의 규정에 의한 관계인 주소, 성명 : 별첨
10. 도시계획 사업도로 시행인가를 위한 공람과 의견청취 : 의견없음

## 공 사 설 계 조 서

=====

1. 공 사 명 : 장지공원 도로개설 공사

2. 공사개요 : B=20 M L=170 M

토 공 : 41,500 M<sup>3</sup>

배수공 : 212 M

상수도공 : 200 M

부대공 : 1 식

공 종		단 위	수 량	비 고
토 공	확 토	M <sup>3</sup>	41,500	
	잔토처리	·	41,500	
배수공	용관(600%)	M	212	
	니명추구	·	161	
	맨홀(1.2x2.3)	개 소	4	
상수도공	관마입 (Ø150%)	M	200	
기타 부대공	1 식	1 식	1 식	

3. 예산과목 : 계속 지구, 관악역, 공판정, 시설비



4. 공사비

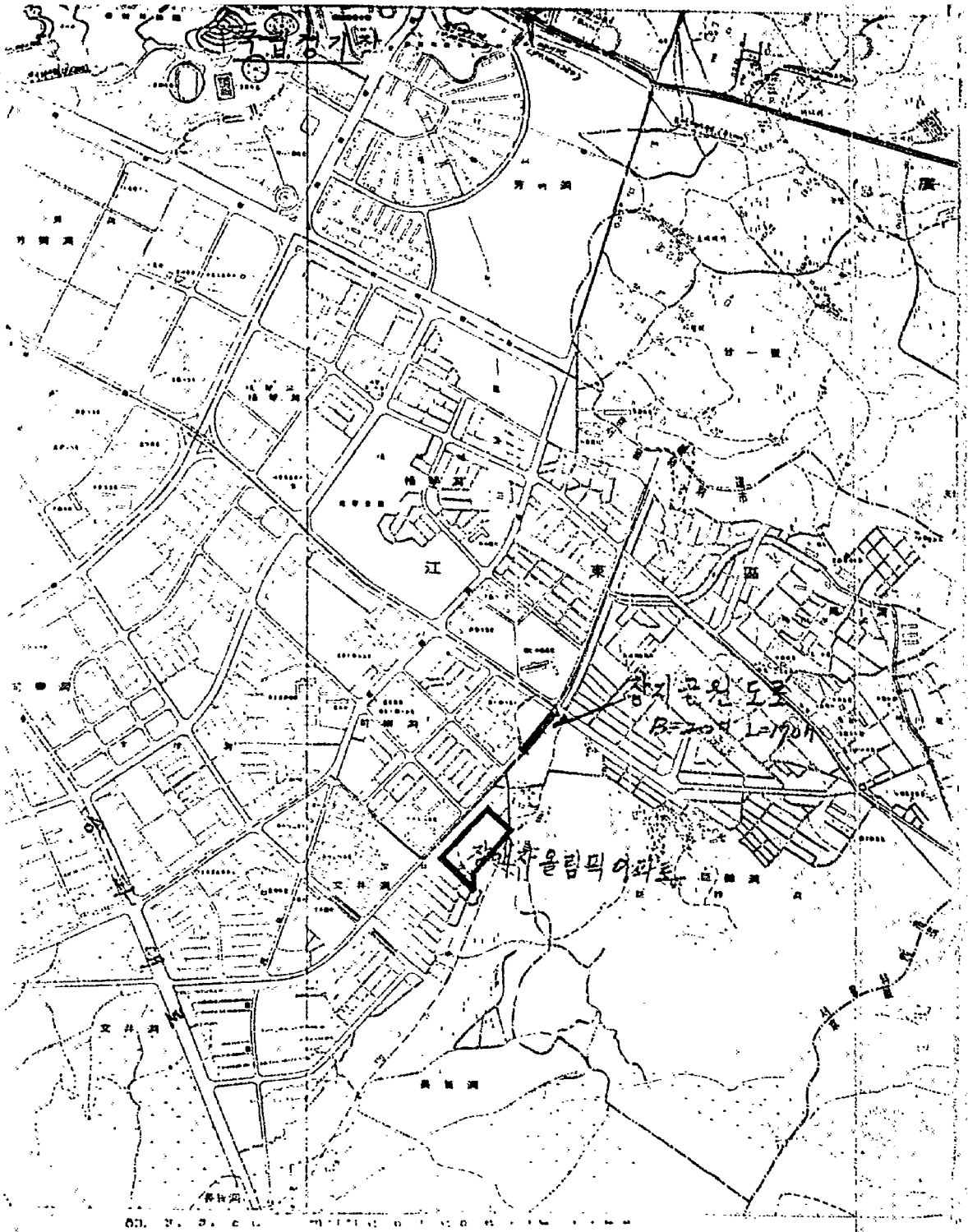
구분	금액	비고
총공사비	242,645,000	
도급비	233,000,000	
관급비	9,494,414	
이전비	150,586	

5. 공사기간 : 인가일 - 88. 12.31.

6. 계약방법 : 종합건설본부 계약 (수뢰계약)

7. 관급 자재 내역

품명	규격	단위	수량	금액
레미콘	40-100-8	·	102	2,361,198
	40-180-8		84	2,243,556
흙관	Ø450	본	24	398,100
	Ø600	·	85	2,090,150
닥타인직관	Ø100	·	5	194,340
	Ø150	·	30	1,776,750
수수료및기타	1 식	식	1 식	430,260
계				9,494,414



도 지 조 시

기호	소재지 지번	지목	총면적 (㎡)	면적 (㎡)	소유자		연계관계인		
					성명	주소	성명	주소	소유권이외의 권리의 종류 및 내용
다 나 가 바	송미구 기이동 길 23-26	임	2,633	2,633	사단법인 한국 소비자 미이동특수 보육협회 대표: 김원기	성동구 구의동 16-3호			
	송미구 기이동 길 23-28	임	2,160	2,160	조영울	강남구 압구정동 인대이비브 0동 1201호			
	송미구 기이동 길 23-25	임	1,316	1,316	권만심				
	송미구 기이동 길 22	임	412	412	송기중  권상호  김기철	종로구 원서동 77-44  강기도 박주근 금촌성금촌미54  성동구 목수동 510-8			
	계	4필자	6,521	6,521	6명				

(수도) **축량성** (도)

(발급번호)

토지소재 서울특별시 을지로 (부 25-7번지 219) 면적 6000 분의 1

신청자 주소 서울특별시 서울특별시 신원로 1388

주관일자 1988년 5월 9일

발급일자 1988년 5월 9일

발급처 지적조사과

223-238

223-278

- 1. 산 22-258
- 2. 산 22-268
- 3. 산 22-298
- 4. 산 22-208
- 5. 산 22-268
- 6. 산 22
- 7. 산 22-28

**일박주거지역**

지번	지목	면적	지번	지목	면적
산 25-7	토	3315	산 22	토	1277
-25		1316			1277
계		4631	계		2554
산 22-25	토	531			
-26		2633			
-27		5130			
계		8294			
산 22-28	토	7286			
-28		2160			
-29		386			
계		9832			

축량조사결과에 의하여 작성하였습니다.

1988년 5월 9일

지적조사과장

**종파구량형**

※ 지적공부정리사업에 의해 축량성도를 전부 조정된 지역이 소관청에 제출하기 전까지, 발급일로부터 1년이 경과되면 이 축량성도는 사용할 수 없습니다.

2103-234  
57.4.6

(190mm X 268mm)

인행 30314- 89 8

731-6372

88. 7. 26.

수신 수신지참조

제목 도시계획사업 (도로) 실시계획인가

도시계획사업 (도로) 실시계획인가

1. 종건일 30320-1149 (88.7.15)오와 관련임.
2. 무리시기 시명하는 도시계획사업 (장지동 공원 도로개설공사)을 도시계획법 제25조 및 제26조와 동법시행령 제6조의 규정에 의하여 별첨과 같이 인가 및 고시 하였기 불지하여 업무에 참고토록 하고, 보상및 공사 추진부서에서는 사업시행에 지질 없도록 만전을 기하기 바람.


1. 서울특별시 공고 제398호, (88.6.28)로 공람공고한 도시계획사업 (도로)의 실시계획을 도시계획법 제25조의 규정에 의하여 인가하였기 같은법 제26조 및 같은법시행령 제6조의 규정에 따라, 다음과 같이 고시합니다.
2. 관계도시는 서울특별시 종합건설본부(공사1부)와 송파구청장(건설관리과)에 비키하여 토지및 건물소유자와 이해관계인에게 보입니다.

1. 인가증(서본) 1부
2. 고시본 서본 1부. 끝.

1988. 7.


서울특별시장

부장	가장	계
1207		
공사1부	2932	



서울특별시

건설관리국장



수신처 ; 도로과장, 종합건설본부(공사1부), 송파구청장(건설관리과장).

- 가. 사업시행지의위치 ; 송파구 거여동 산 23-7 일대
- 나. 사업의 종류및 명칭
  - 종류 ; 도시계획사업 (도로)
  - 명칭 ; 장지공원 도로개설공사
- 다. 사업의 규모
  - 도로개설 ; B=20M, L=170M
- 디. 사업시행자 ; 서울특별시 (종합건설본부장)
- 미. 사업의 착수및 준공예정일 ; 인기일로부터 - 88.8.31까지
- 바. 수용또는 사용할 토지 건물의 소재지, 지번, 지목및 소유권이외의 권리명세
- 사. 토지또는 건물의 소유자외 토지수용법 제4조 제3항의 관계인의 주소,성명 ;


인 가 증

1. 사업시행지의위치 ; 송파구 거여동 산 23-7 일대
2. 사업의종류 및 명칭
  - 종류 ; 도시계획사업 (도로)
  - 명칭 ; 장지공원 도로개설공사
3. 사업의 규모
  - 도로개설 ; B=20M, L=170M
4. 사업시행자 ; 서울특별시 (종합건설본부장)
5. 사업인가번호 ; 서울특별시 고시 제 631 호
6. 사업기간 ; 인가일로부터 88.8.31까지
7. 수용또는 사용할 토지및 건물의 세목조서 ; 별첨

위 도시계획사업(도로)의 실시계획을 아래 조건을 부하여 도시계획법 제25조및 같은법시행령 제6조의 규정에 의거 별첨 설계도서의 같이 인가함.

1988. 7. 26

서울특별시장



(인가조건)

○ 별첨 개략설계도서(계획평면도 및 공사설계도서)에 의하여 시공설계도서를 작성하여야 한다.

\* 토지및 건물의 세목조서, 계획평면도, 공사설계도서 첨부 생략







도시계획사업(도로) 실시계획 인가를 위한 공람공고

1. 서울특별시 고시 제334호(88.5.9)로 도시계획 시설(도로)결정 및 지적 승인된 송파구 거여동 산23-7일대 잠지공원 도로개설 공사에 대하여 도시계획 사업(도로) 실시계획 인가를 위하여 도시계획법 제25조 2 규정에 따라, 본사업 실시계획안을 서울특별시 종합건설본부(공사1부) 및 송파구청(건설관리과)에 각각 비치하고, 공고일로부터 14일간 입반에게 보이니, 이해 관계인은 공람 기간내 의견서를 제출하시기 바랍니다.
2. 토지 소유자 및 이해 관계인에게는 개별 통지할 것이니, 미수병자에 대하여는 이공고로 갈음합니다.

1988. 6. 24.

서울특별시장

가. 공람장소 : 송파구청(건설관리과), 종합건설본부(공사1부)

나. 공람공고기간 : 88.6.24 ~ 88.7.9.

· 공 람 개 요 ·

가. 사업시행지 : 송파구 거여동 산23-7번지 일대

나. 사업의 종류 및 명칭

○ 종류 : 도시계획 사업(도로)

○ 명칭 : 잠지공원 도로개설 공사

다. 사업시행자 : 서울특별시장

라. 사업개요 : 도로 B=20m L=170m

마. 사업착수 및 준공예정일 : 인가일 - 88. 8

바. 사업 또는 수용합 토지의 소재지 : 서울특별시 종합건설본부(공사1부) 및 송파구청(건설관리과)에 비치된 토지 조서와 같음

사. 토지 소유자와 토지 수용법 제4조 3항의 규정에 의한 관계인의 주소, 성명 : 해당

# 지탈행정

## ○서울특별시고시제334호

도시계획시설(도로)변경신청및지적승인

1. 서울특별시 도시계획시설(도로)을 도시계획법 제12조 1항, 제13조 및 같은법시행령 제6조 1항 1호 나목 규정에 의거 다음과 같이 변경 결정 및 지적승인하였기 도시계획법 제12조 4항 및 제13조 4항의 규정에 따라 이를 고시

합니다.

2. 관계도면은 송파구청 도시정비과 및 시립공 사실에 비쳐하여 토지소유자 및 이해관계인에게 보입니다.

1988년 5월 13일

서울특별시장

### 가. 도로변경조서

구분	등급	유형	번호	폭원(m)	연장(m)	기	전	종	적	비	표
기정	중로	1	218	20	2,570	광	1-29	지주제			
변경	"	1	218	20	2,740	"	"	"	노선연장	L=170m	
기정	소로	1	15	10	765	대	3-65	소	2-145		
변경	"	1	15	10	1,075	"	"	대	1-32	노선연장	L=310m

나. 도면: 송파구청 비치 도면과 같음.

## ○서울특별시고시제335호

청진구역제5-2지구개발사업시행변경인가

서울특별시고시 제928호(86. 12. 23.)로 사업시행 인가된 청진구역 제5-2지구 재개발사업에 대하여 도시재개발법 제8조, 제12조 및 동법시행령 제58조 규정에 의하여 아래와 같이 재개발사업 시행 변경인가하고 동법 제16조 및 동법시행령 제21조 규정에 의하여 이를 고시합니다.

1985년 5월 13일

서울특별시장

가. 변경인가내용: 시행자 변경(기타변경 없음)

—기정: 용산구 우산동 136-6 이 전

—변경: 종로구 청진동 148

(주)산림사 대표 이 전

## ○부산직할시고시제155호

도시계획사업(공원시설)시행허가

건천부곡시 제168호(82. 4. 28.)로 계획결정되고

부산직할시고시 제111호(88. 4. 9.)로 변경 결정

및 지적승인 고시한 금강공원 기념비 및 사적

시설을 도시계획법 제24조 및 동법시행령 제25조 규정에 의하여 다음과 같이 시행허가 하였기에 고시한다.

관계도서는 부산직할시청(녹지과)과 동래구청에 비치하고 관계인에게 보입니다.

1988년 5월 13일

부산직할시장

1. 사업의 시행지: 부산직할시 동래구 은천동 산27-6

2. 사업의 종류: 도시계획사업  
명칭: 기념비 및 사적시설

3. 사업규모: 부지면적 25㎡, 시설면적 25㎡

4. 사업시행자: 동래구 은천동 177-18번의 문학기 전립추진위원회 장남수


5. 사업착공 및 준공예정일

가. 착공예정일: 허가일로부터 20일 이내

나. 준공예정일: 1988년 6월 2일

6. 사용한 토지조서 및 지목과 소유권이의의 권 리명세

소	과	지	의	적	면적	소	유	자
소	과	지	의	적	(㎡)	소	유	자
은천동	산27-6	임	3,471	25	(주)산림사			



○부지면적 : 18,469㎡

○기공면적 : 2,650.1㎡

○급회중속면적 : 991.56㎡

○시업기간 : 1988년 6월20일~1986년 9월20일

비. 학교시설사업의 목적 : 학생수의 증가로 인한 의무교육시설사업계획에 의거 학교시설을 확보하여 학교교육의 내실을 기하고자 함.

비. 토지 및 건물조사 : 생략

### ◎서울특별시공고제386호

도시계획사업(도로및하수도)설계계획공람공고  
(2차)

서울특별시도시 제186호(73.12.3.)로 시설결정 및 지적승인된 도시계획시설(도로 및 하수도)에 대하여 도시계획법 제25조2의 규정에 의거하여 각이 공람 공고합니다.

1988년 6월28일

서울특별시청

1. 사업소재지 : 구로구 은수동 51의 13~15의 22
2. 사업의 종류 및 명칭 : 도시계획사업(도로 및 하수도) 은수역~경인로간 도로건설공사(2차)
3. 사업의 규모 : 도로포장(개설) B=6m L=100m 하수도 B=800mm L=120m
4. 사업 시행자 : 서울특별시청(구로구청장)
5. 사업착수 및 준공 예정일 : 인가일~1988년12월31일
6. 사용 또는 수용할 토지 : 별첨 도기 및 건물조사(생략)
7. 토지 및 건물의 소유자와 모지수용법 제4조3항의 규정에 의한 평면인 주소, 상명 : 별첨 토지 및 건물조사(생략)

### ◎서울특별시공고제398호

도시계획사업(도로)설계계획인거부신청  
공람공고

1. 서울특별시도시 제334호(89.5.9.)로 도시계획시설(도로) 결정 및 지적승인된 구로구 거

역 도시계획법 제28조2 규정에 따라 본사업 실시계획안을 서울특별시 종합건설본부(공사 1부) 및 송파구청(건설관리과)에 지라 비치하고 공고일로부터 14일간 일반에게 보이니 이해관계인은 공람 기간내 의견을 제출하시기 바랍니다.

2. 토지소유자 및 이해관계인에게는 개발봉지 할 것이니, 비수령기에 내리시는 이 공고로 간음합니다.

1988년 6월28일

서울특별시청

가. 공람장소 : 송파구청(건설관리과), 종합건설본부(공사 1부)

나. 공람공고기간 : 1988년 6월28일~1988년 7월11일

1. 사업소재지 : 송파구 거여동 인23-7길의 일대
2. 사업의 종류 및 명칭

○종류 : 도시계획 사업(도로)

○명칭 : 광지정원 도로개설 공사

3. 사업 시행자 : 서울특별시청

4. 사업규모 : 도로 B=20m L=170m

5. 사업착수 및 준공 예정일 : 인가일~1988년 8월

6. 사용 또는 수용할 토지 소재지 : 서울특별시 종합건설본부(공사 1부) 및 송파구청(건설관리과)에 비치된 모지조사와 건물

7. 토지 소유자와 모지수용법 제4조3항의 규정에 의한 관계인의 주소, 상명 : 별첨

### ◎부산직할시공고제268호

신문건설면허취소공고

국제정수법 제7조의 규정에 따라 관허사업 제헌 요구된 이래 건설업자에 대하여 건설업법 제52조제1항의 규정에 의거 면허취소 처분하였음은 동법시행령 제51조의 규정에 의하여 공고합니다.

1988년 6월28일

부산직할시청

1981년 12월 31일 현재  
 시정리지계면 가락지구 조각구리경리사역  
 한 개척은 5)지정면 제12조의 규정에 의  
 다음과 같이 결정코시하며 관계서류 시정리지  
 에 비치하고 토지소유자 및 관계인에게 요한다.  
 1981년 9월 20일

별 부 우 장 관  
 본 지 서용동면서 중오구 명봉동 1과 46-7  
 주 소 897 Brittany Lane, Concord CA 94518  
 U.S.A  
 칭 명 윤상가(尹娘子)

권 선 부 장 관

1. 사업지구변경조사

구분	지 구 명 위	의 면 적(m <sup>2</sup> )	비	고
기 정	가리리구도지구 강동구 가락동, 방이동, 오금동, 거여동, 문정동, 최정미사업장지동, 마천동, 문촌동, 성내동, 이동	7,457,691		면적산출하고
별 정	"	7,463,805	증 86,114m <sup>2</sup>	
법 칙	도면표시와 같음(도면생략)			

2. 학교시설조사

구 분	위 치	면적(m <sup>2</sup> )	비	고
가 정	477칸터	12,793		
별 정	477칸터	15,900	장지국교, 마천분교	
비 정	272칸터	39,884		
별 정	272칸터	40,803	강동중학교, 국교 부지	
기 정	50칸터	12,983	인선여자중학교, 61,067m <sup>2</sup> 중 일부 면적	
"	344칸터	33,389		
별 정	344칸터	44,434	보인상업고교	
기 정	440칸터	3,417		
별 정	440칸터	7,070	충원국교	
신 설	54칸터	21,069	충원국민학교	
"	19칸터	16,985	국립학교	
"	61칸터	16,499	"	
"	95칸터	16,707	"	
"	125칸터	15,844	"	
"	240칸터	16,011	"	
"	434칸터	16,500	"	
"	111칸터	18,219	중학교	
"	99칸터	17,793	"	
"	209칸터	20,214	"	
"	427칸터	18,318	"	
"	45칸터	19,713	보통학교	
"	190칸터	19,219	"	
"	520칸터	23,229	"	
"	757칸터	27,920	"	

법칙 도면표시와 같음(도면생략)

3. 관할시설조사

구 분	위 치	면 적	비	고
기 정	344칸터	5,551	장지공원 593,750m <sup>2</sup> 중 일부면적	
별 정	344칸터	6,551	청정민정	
신 설	30칸터	10,558	방이공원	
"	43칸터	10,257	진녀발공원	
"	56칸터	10,006	문여리공원	
"	117칸터	11,098	외촌공원	
"	155칸터	27,613	충이공원	
"	305칸터	11,337	성덕산공원	
"	321칸터	18,671	마천공원	
"	389칸터	21,466	거여공원	
"	408칸터	23,826	충원공원	
"	539칸터	14,507	생각공원	
"	553칸터	21,626	달인공원	
"	5칸터	1,500		
"	17칸터	1,500		
"	37칸터	1,500		
"	49칸터	1,500		
"	55칸터	1,500		
"	60칸터	1,500		
"	90칸터	1,500		
"	122칸터	1,500		
"	138칸터	1,500		
"	149칸터	1,500		
"	164칸터	1,500		

253분역 1,500  
 " 277분역 1,500  
 " 282분역 1,500  
 " 303분역 1,500  
 " 331분역 1,500  
 " 319분역 1,500  
 " 349분역 1,500  
 " 380분역 1,500  
 " 492분역 1,500  
 " 421분역 1,500  
 " 463분역 1,500  
 " 506분역 1,500  
 " 523분역 1,500  
 " 565분역 1,500  
 " 641분역 1,500  
 " 478분역 1,500  
 " 601분역 1,500  
 " 588분역 1,500  
 " 103분역 1,500  
 " 176분역 1,500  
 " 222분역 1,500  
 " 576분역 1,500  
 " 592분역 1,500  
 " 398분역 1,500  
 벌침 도면표시와 감음(도면생략)

기정 59-83 1,940 아원 74-2 요급 168  
 변경 28-40 1,917 " " " " 심내원  
 (지구제) (지구제) 2,712㎡

중지구제  
 원입위상  
 부원변경

벌침 도면표시와 감음(도면생략)

5. 녹지시설조서

구분	위	차	폭원(m)	연장(m)
신설	광 1-28	양면	10	3,426
"	광 1-29		10	2,361
"	337, 339, 340, 473, 474, 475, 476부역주변		10	1,138

벌침 도면표시와 감음(도면생략)

6. 광장시설조서

구분	위	차	면적(㎡)	비	고
기정	가락동 338-6		18,830		
변경	"		34,995	지구내	면적변경

벌침 도면표시와 감음(도면생략)

7. 도로시설조서 : 민탕

벌침 도면표시와 감음(도면생략)

도로시설조서

구분	종	급	유	번	번호	폭원(m)	연장(m)	시	감	중	진	비	고
기정	광	로	1	22	70	1,395	광장 90	광 1-28	" " "	" " "	" " "	" " "	" " "
기정	" " "	2	67	30	2,316	요급 198-5	광 1-29	" " "	" " "	" " "	" " "	" " "	" " "
기정	" " "	3	65	25	2,336	가락 430-10	광 1-219	" " "	" " "	" " "	" " "	" " "	
													변경
기정	중	로	1	189	20	720	요급 186	아원 39	" " "	" " "	" " "	" " "	
													변경
신설	" " "	1	218	20	2,570	광 1-29	지구제 (약 33)	" " "	" " "	" " "	" " "	" " "	

구분	연월	일	232	20	562	대 2-33	대 3-55		
기	경	2	147	15	780	대 1-32	대 224		
		2	147	15	803	"	대 1-23		
		2	213	15	1,394	광 1-23	대 3-65		
		2	214	15	209	대 3-65	기과 350-6		
		2	215	15	3,005	광 1-23	중 1-218		
		2	216	15	1,207	중 1-218	중 3-159		
		2	217	15	1,340	"	중 2-215		
		2	218	15	856	대 1-32	대 2-67		
		2	219	15	361	대 2-67	대 3-65		
		2	220	15	495	광 1-29	중 2-221		
		2	221	15	307	"	중 2-220		
		2	222	15	1,146	대 3-65	중 1-219		
		3	158	12	479	중 2-221	중 2-214		
		3	159	12	764	대 2-67	중 2-215		
		3	160	12	215	대 1-57	"		
		소	포	3	161	12	80	대 1-32	중 3-160
				3	162	12	89	"	중 3-163
3	163			12	215	대 1-57	중 2-215		
3	164			12	354	대 1-32	중 2-217		
3	165			12	523	대 2-67	중 1-218		
3	166			12	556	광 1-29	중 1-219		
1	1			10	258	광 1-28	중 2-215		
1	2			10	114	광 3-65	중 3-158		
1	3			10	317	대 1-32	중 2-217		
1	4			10	114	대 3-65	중 2-220		
1	5			10	162	중 1-183	(지구제) 소 3-99		
1	6			10	181	"	소 2-107		
1	7			10	416	대 2-67	중 1-218		
1	8			10	173	중 2-215	소 2-108		
1	9			10	200	대 2-67	소 1-10		
1	10			10	230	대 1-32	중 2-216		
1	11			10	246	중 1-189	(지구제) 소 2-199		
1	12	10	127	"	소 2-159				
1	13	10	419	대 1-32	소 3-160				
1	14	10	145	소 1-13	소 3-162				
1	15	10	765	대 3-65	소 3-145				
1	16	10	493	"	중 2-222				
1	17	10	306	광 1-29	중 2-222				

반복제용

새개박지구내  
보제외

108m 반복면적

(지구제)

(지구제)

(지구제)