

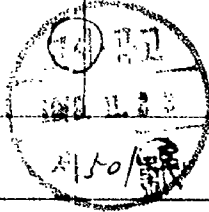

기안용지

분류기호 문서번호	도정30310-123	(전화: 923-8579)	시행장 특별취급
보존기간	영구·준영구 10.5.3.1.		
수신처 보존기간			
시행일자	'89. 11.		
보조기관	부구청장	협조기관	문서상세
	도시정비국		
	도시정비과		
기안책임자	도시정비계장 (홍의선)		발송
경유 수신 감조	각안참조		발신명
제목	도시계획 용도지구(용치지구) 지적승인		
(제 1 안)			
수신	내부결재		
제목	동 건		
1. 도시 30310-442호('89. 11. 2.)와 관련입니다.			
2. 서울특별시 고시 제478호('89. 11. 2.)로 도시계획 용도지구			
(용치지구) 변경결정된 동대문구 이문동 349-9 일대의 3개소에 대하여 도시계획			
법 제13조와 동법시행령 제6조의 규정에 의거 아래와 같이 지적승인하고 이를			
시코자 합니다.			
아		백	
3600			

통

홍의선

11-12



가. 도시계획 용도지구(풍치지구) 지적승인 조서

명 칭	위 치	변 적 (m ²)		
		기 정	변 경	변경후
월곡지구	계	1,081,092	감 179,664	901,428
	동대문구 이문동 349-9일대		감 16,374	
	동대문구 회기동 3-140 일대		감 20,790	
	동대문구 회기동 103-270 및 청량리 61-65 일대		감 142,500	
전농지구	계	492,500	감 12,150	480,350
	동대문구 전농동 51-10 일대		감 12,150	

나. 고시도면 : 별첨

(제 2 안)

수 신 : 서울특별시장

참 조 : 시민과장

계 목 : 고시번호부여 및 관인 날인 의뢰

1. 서울특별시 고시 제478호('89. 11. 2.)로 도시계획 용도지구

(풍치지구) 변경 결정된 동대문구 이문동 349-9일대의 3개소에 대하여 도시계획

법 제13조 및 동법시행령 제6조의 규정에 의거지적승인코자 별첨서류에 고시번호

부여 및 관인 날인 의뢰하오니 조치하여 주시기 바랍니다.

첨 부 1. 고시문 1부.

위

2. 관련공문 및 사본 각 1부.

(제 3 안)

수 신 : 건설부장관(참조 : 도시계획과장)

발 신 : 서울특별시장

서울특별시장(참조 : 도시계획과장)

발 신 : 동대문구청장

제 목 : (동 건) 보고

1. 서울특별시 고시 제478호('89. 11. 2.)로 도시계획 용도지구

(풍치지구) 변경 결정된 동대문구 이문동 349-9일대의 3개소에 대하여 도시계획

법 제13조 및 동법시행령 제6조의 규정에 의거 별첨과 같이 지적승인하였기 보고

합니다.

첨 부 1. 고시문 1부.

2. 고시도면 1부.

(제 4 안)

수 신 : 총무처장관(참조 : 법무담당관)

발 신 : 서울특별시장

서울특별시장(참조 : 공보관)

발 신 : 동대문구청장

총무과장

발 신 : 도시정비과장

제 목 : 관(시)(구)보 게재 의뢰

1. 이태와 같이 관(시)(구)보 게재 의뢰하오니 조치하여 주시기 바

랍니다.

원본대조필

고 시

서울특별시고시 제 501 호

도시계획 용도지구(풍치지구) 지적승인

1. 서울특별시고시 제478호('89. 11. 2.)로 도시계획 용도지구(풍치지구)변경 결정된 동대문구 이문동 349-9일대의 3개소에 대하여 도시계획법 제13조와 동법시행령 제6조의 규정에 의거 아래와 같이 지적승인 하였기 이를 고시합니다.
2. 관계도서는 서울특별시 동대문구청 도시정비과에 비치하여 토지 소유자 및 이해관계인에게 보입니다.

1989. 11. .

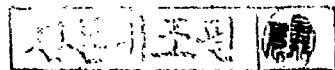
서울특별시장

아 배

가. 도시계획 용도지구(풍치지구) 지적승인 조서 : 별첨

나. 고시도면 : 생략

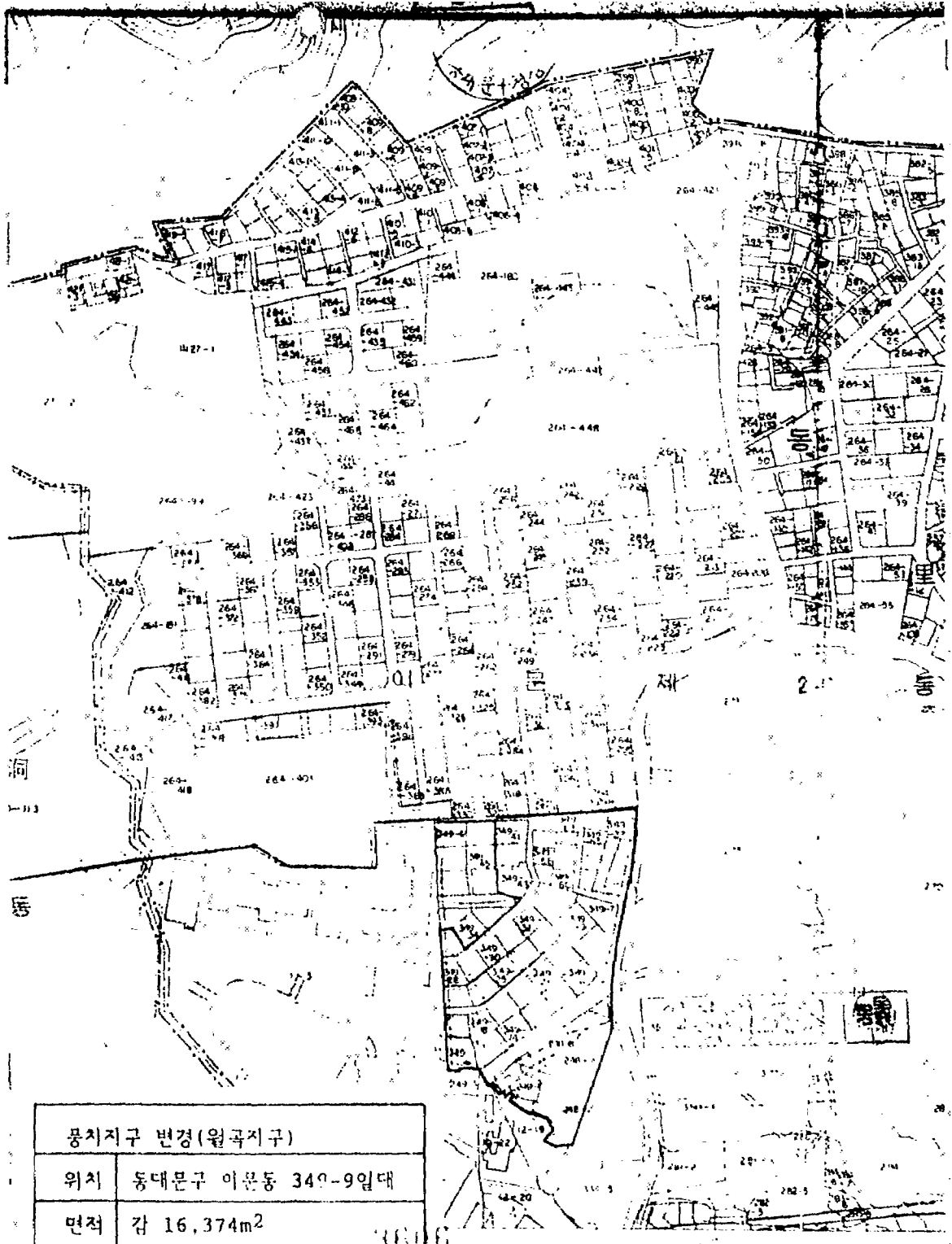
3604



도시계획 용도지구(풍치지구) 지적승인조서

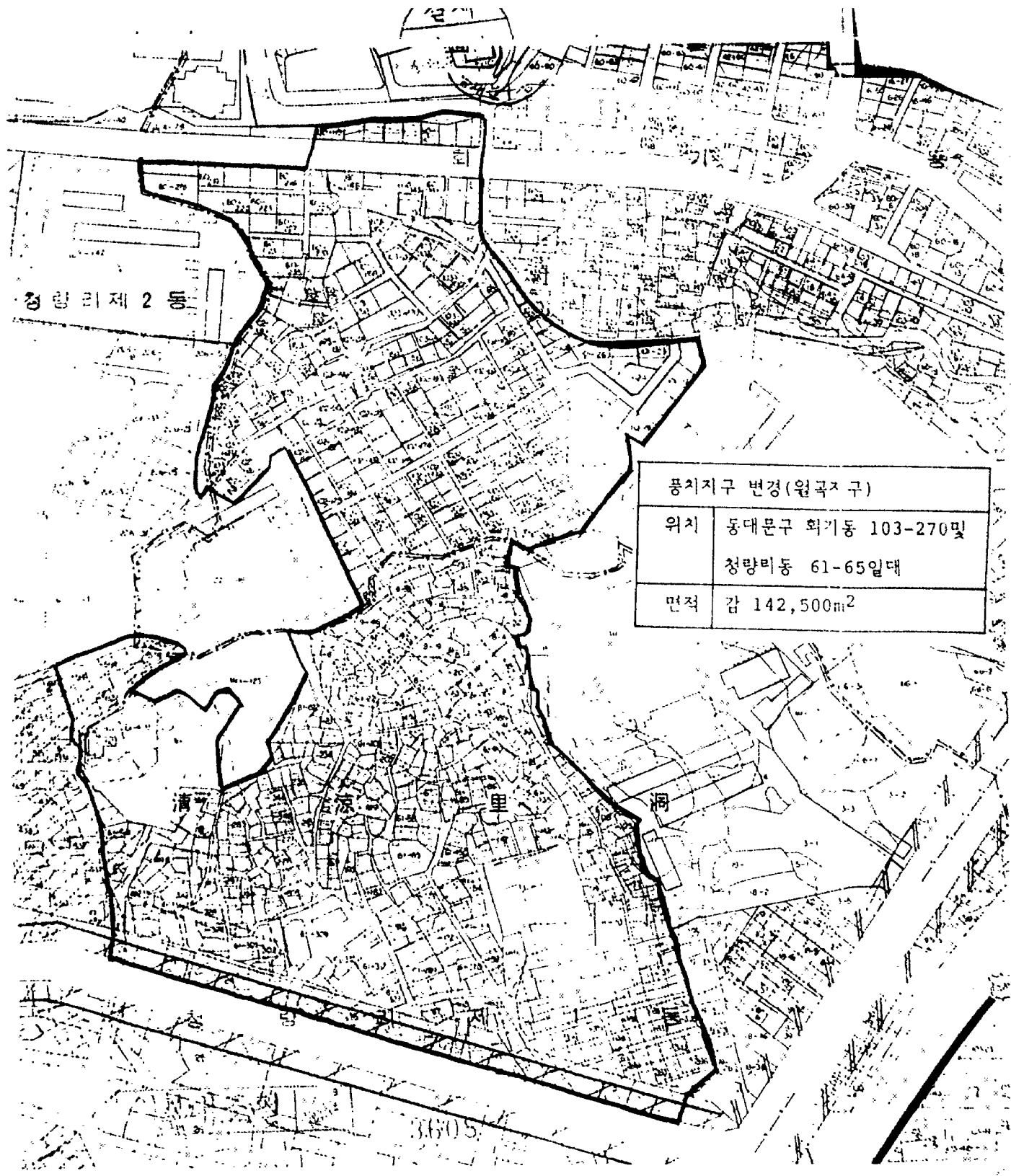
지적승인조서

구 분	명 칭	위 치	면 적 (m ²)		
			기 정	변 경	변 경 후
도시계획 용도지구 변 경	일곡지구	계	1,081,092	감 179,664	901,428
		동대문구 이문동 349-9 일대		감 16,374	
		회기동 3-140 일대		감 20,790	
		회기동 103- 270및 청량리 61-65 일대		감 142,500	
"	전농지구	계	492,500	감 12,150	480,350
		전농동 51-10 일대		감 12,150	





품치지구 변경(월곡지구)	
위치	동대문구 회기동 3-140일대
면적	감 20,790m ²



청량리제 2 동

용지지구 변경(원곡지구)	
위치	동대문구 회기동 103-270 및 청량리동 61-65일대
면적	합 142,500m ²

清 凉 里 洞

3505

결재

풍치지구 3번장(전농지구)

위치 동대문구 전농동 51-10일대

면적 감 12,150m²

