

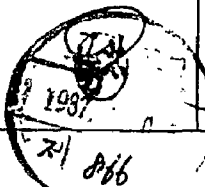
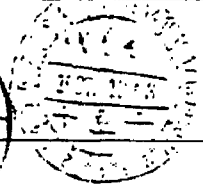


# 기안용지

분류기호 문서번호	공녹 7/22-206 <sup>10</sup>	구 경 장	시 행 상 특별취급
보존기간	영구·준영구. 10.5.3.1.	전 결	
수신처 보존기간	10년	21명	
시행일자	87. 11.		

보조 기 관	특청장 식장지국장 문헌지도과장 문지국장 기안책임자	협조 기 관	  문 서 인
--------------	---	--------------	---

경유 수신 참조	과 안 관 조	발 신 명 의	 
계 목	사항제 지정		

우리국 산삼박리 및 산삼타기 사업이 되기 사본한 산삼식설들을

산삼 사업법 제 3조 및 식행규칙 제 1조에 의거 산삼사업자를 지정하여 산삼

농작 및 산삼식설등 관리의 관리를 기하고, 토지 소유자 및 이해 관계인에게

고지할라 합니다.

1. 산삼사업 사업장 : 춘동동 산삼-1외 2개소

2. 사업의 종류 : 수경농구 산삼사업

3. 산삼타기 사업에 관한 산삼사업

4. 산삼식설등 관리 : 산삼식설등 관리규칙

붙임: 1. 고지등 색본 1부

원본대조필(구로구청공인본지과조광호)

2. 사방 지정권 지정포사 13부

3. 사방지 지정 명세서 13부

4. 사방지 지정 구상도 13부

제 2 안

수신 서울특별시청

참로 공보관

지용 시보 7쪽 의뢰

1. 다음과 같이 사방 사업지 및 산 살리기 사업지인 대목 사방 지정지표  
 고시포가 시보 게재 의뢰하오니 조속하여 주시기 바랍니다.

가. 시보 게재 : 고시

나. 시보 게재 건명 : 사방 사업지 지정 고시

다. 지정건명 : 사방사업법 제 3조 및 동 시행규칙 제 12조 의  
 의뢰

붙임 : 고시본 (안) 1부

제 3 안

수신 서울특별시청

참로 시민과장

지용 고시.선도부서 의뢰

3443

1. 다음과 같이 사방사업지 및 산 살리기 사업지인 대목 사방사업지표  
 지정포가 오니 고시번호를 부여하여 주시기 바랍니다.

붙임 : 고시본 (안) 1부

제 4 안

수신 : 서울특별시청

참로 : 공보관

지용 : 사방 지정 고시

오리고 소나무밭 산 살리기 사업지를 다음과 같이 사방지표로 지정할 예정  
 이고 합니다.

사방지 지정 현황

소재(위양)소지키	지정면적	지정종류	비고
그로고 고선동 산 7-1	0.25헥타	산골밭지의 3기공용	
" 산 9-14	4.7 "	산골밭지의 2기공용	
" 산 25-1	1.8 "	들소밭지의 2기공용	
선양동 산 7-1	0.10 "	들밭지의 2기공용	
오로동 산 15-11	0.20 "	산골밭지의 2기공용	
구동동 산 25-1	0.37 "	산골밭지의 2기공용	
" 산 25-12	1.13 "	들소밭지 (남산양지)	

1505-25(2-2)일(1)을  
 83. 9. 9. 승인

3444

190mm×268mm 인쇄용지 2급 60g/m<sup>2</sup>  
 4-40-41 1987. 1. 14.

7 르 7 7. 동동 225-17	0.22 " "	펜스설치의 27공공	
" 225-17	0.22 " "	산등삼기의 37공공	
산등동 산170-1	5.1 " "	펜스설치의 27공공	
" 산73-2	0.22 " "	돌스토의 37공공	
" 산83-6	0.95 " "	선축삼기의 37공공	
" 산83-8	0.20 " "	산등삼기의 17공공	
계 13필지	16.17 " "		

붙임 : 1) 사방지 지정로서 13부

2) 사방지 지정 명세서 13부

3) 사방지 지정 구역도 13부

계 5 안

스신 : 수선석 관조

제목 : 사방지 지정 통보

1. 우리구 발견이 원로하여 주신대 대하여 감사록 드리오며,

2. 지난 여름 집중폭우로 인하여 과다피식 소유하고 있는 일야(대지)에

산사태가 발생하여 수해복구 사업및 산 살리기 사업 계획에 의해 사방 시설을

및 수도를 설치 하였으니 관리에 적극 협조하여 주시기 바라며,

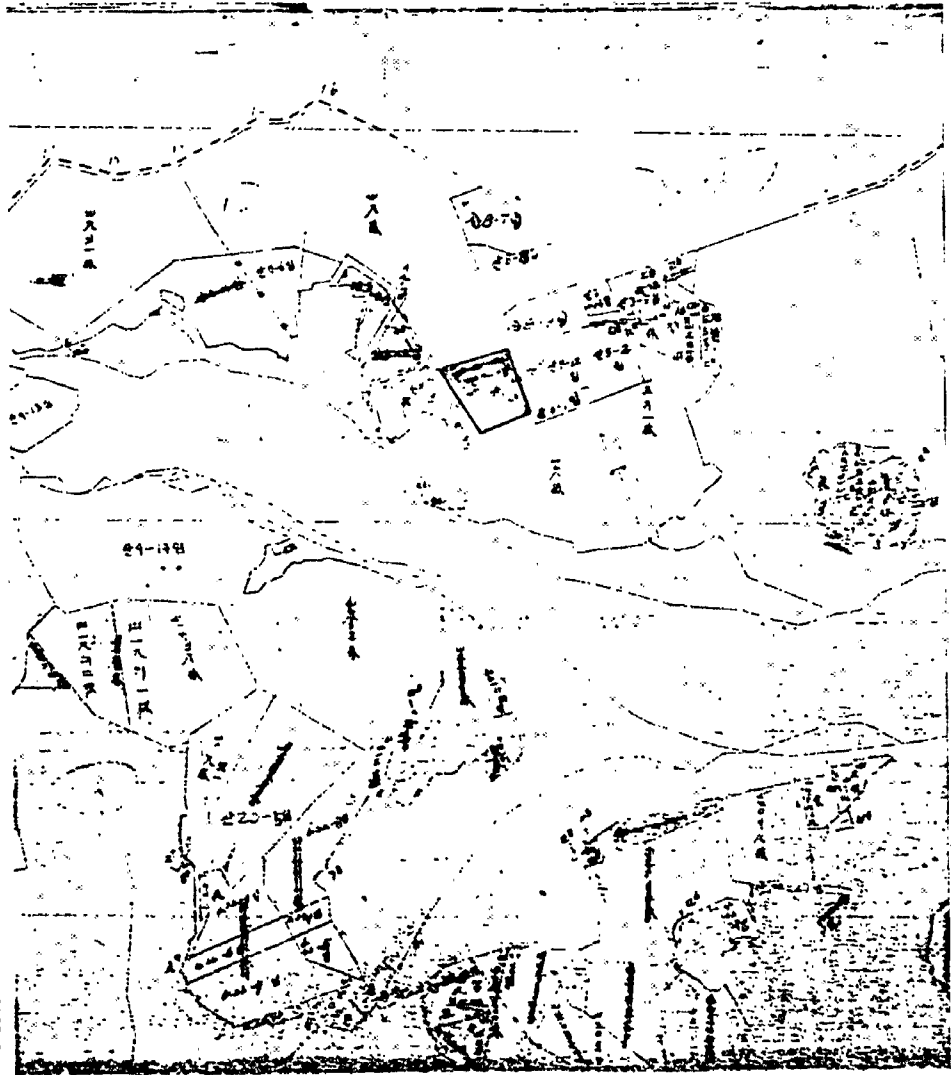
3. 귀 소유의 일야(대지)를 사방지로 지정 하였으니, 사방 시설물위



사방지 측정 보고서

토지	소재지	이종업	부(군)시(읍)동(리)	
소유자	주소	영등포구 여의도동 1-25 (신림 1동 52호)		
토지외소재지	구로구 구산동 산7-1			
조사담당인	57년 1월 1일 임			
측량기형(모델명)	7년형 (모델명)	승인번호		
사방지 측정 면적	0.35 ㎡ ( 3.514 m )			
사방지 측정 이유	사방시설복조로 인한			
조사장 직급: 지방의정위원 성명: 유동				

고척읍 산 7-1



사 양 기 지 조 영 사 서

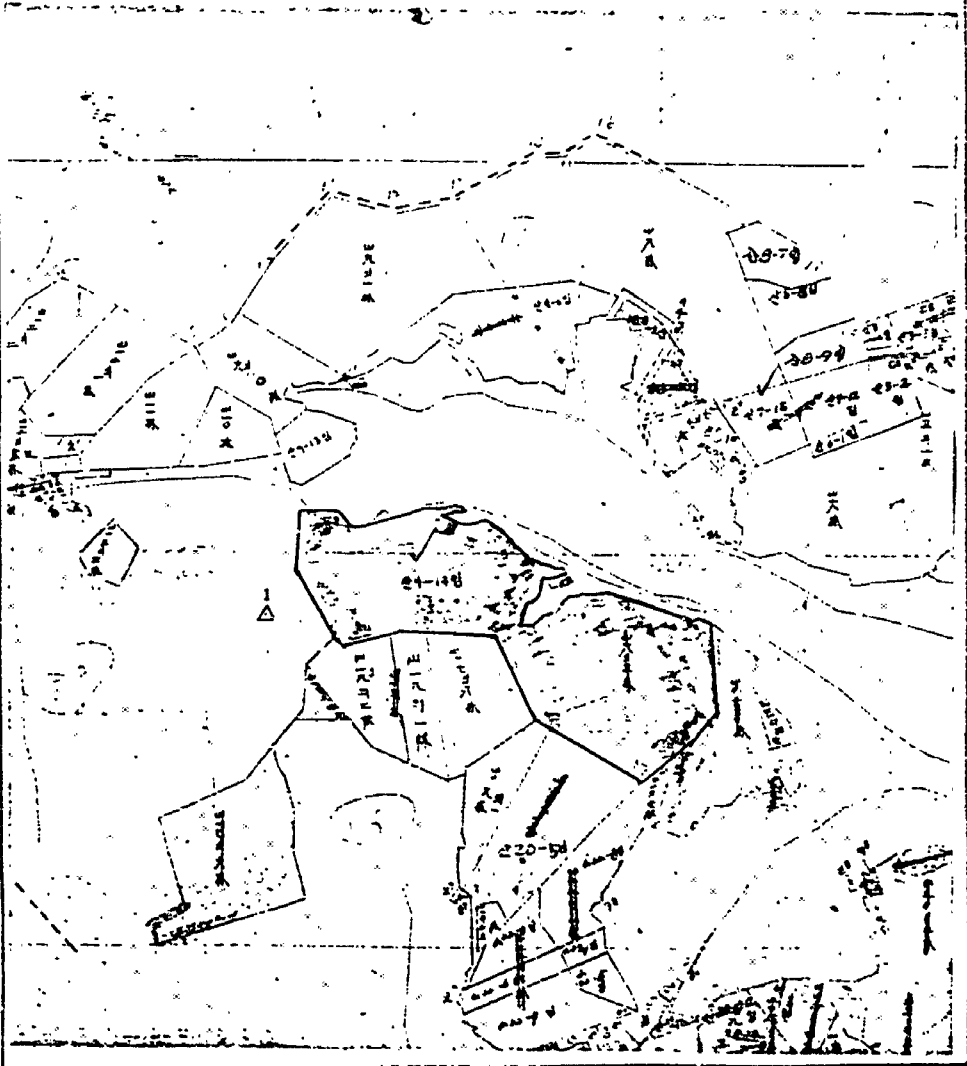
소유자 또는 업무주					소유종류	지·번	면적(㎡)	비고
성명	주소	성명	주소	소유종류				
양병구	여의도	양병구	여의도	고대공	산7-7	0.35.44㎡		
						3,414		

산방지 지경 조서

토지	지명	소재지	지번	면적	단위
소유자	주소	소재지			
토지의 소재지		구로구 구로동 산 7-1			
조사년월일		87년 11월 일			
측량기관		77년 3월 25일	측량번호		
산방지 지경 면적		47,833 m <sup>2</sup>			
산방지 지경 이유		1. 산방 시설물 보호 및 보존			
<p>계 산 방 지 경 : 지 방 의 안 격 12</p> <p>이 경 : 우 어</p>					



교적동산 9-14



수 양 기 기 영 영 개 석

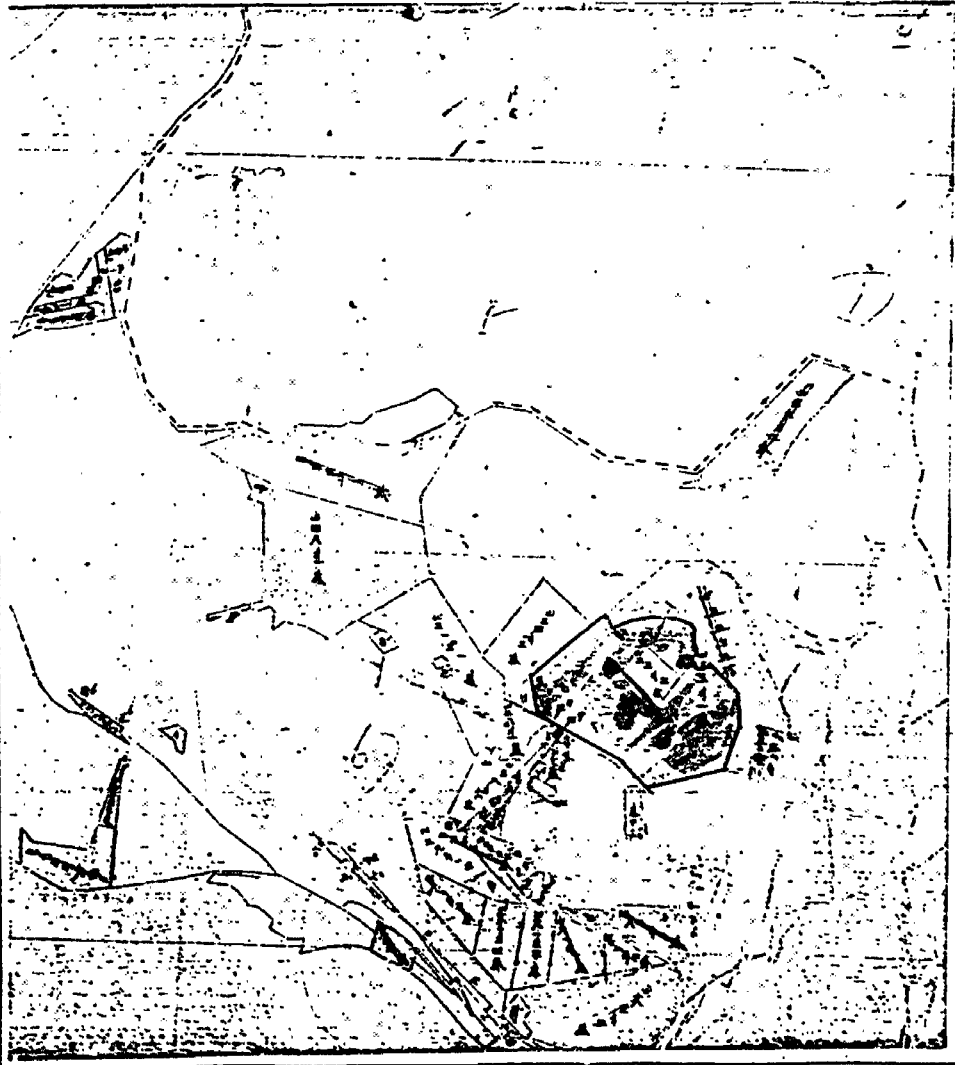
소요 자 또는 명유량					소재지	기 (년)	적양 (톤)	비고
석군	면	동	점	부 (리)				
			신리		신리	신 1-14	4.7 (47,339원)	

사방지 지정 - 조 사

토 지	성 명	남광화관 (조)	조 민 등 록 년 호	199111 -1103710
소 유 자	주 소	구로구 구로동 산 55-1		
토 지 외 소 계 기	구로구 구로동 산 55-1			
조 사 년 한 기	7 년 11 월 일			
사방 7 원 승 인 인 명	조 사 인 명	1 인	승 인 연 호	
사방지 지정 면적	1. 1원 (10,443 m <sup>2</sup> )			
사방지 지정 이유	1. 사방시설물보조및 보존			
조 사 자 기 기 : 지방의의기 조 사 : 유 공				

사방기 지경 구역도


고령동산 55-1



사 방 지 지 장 명 서

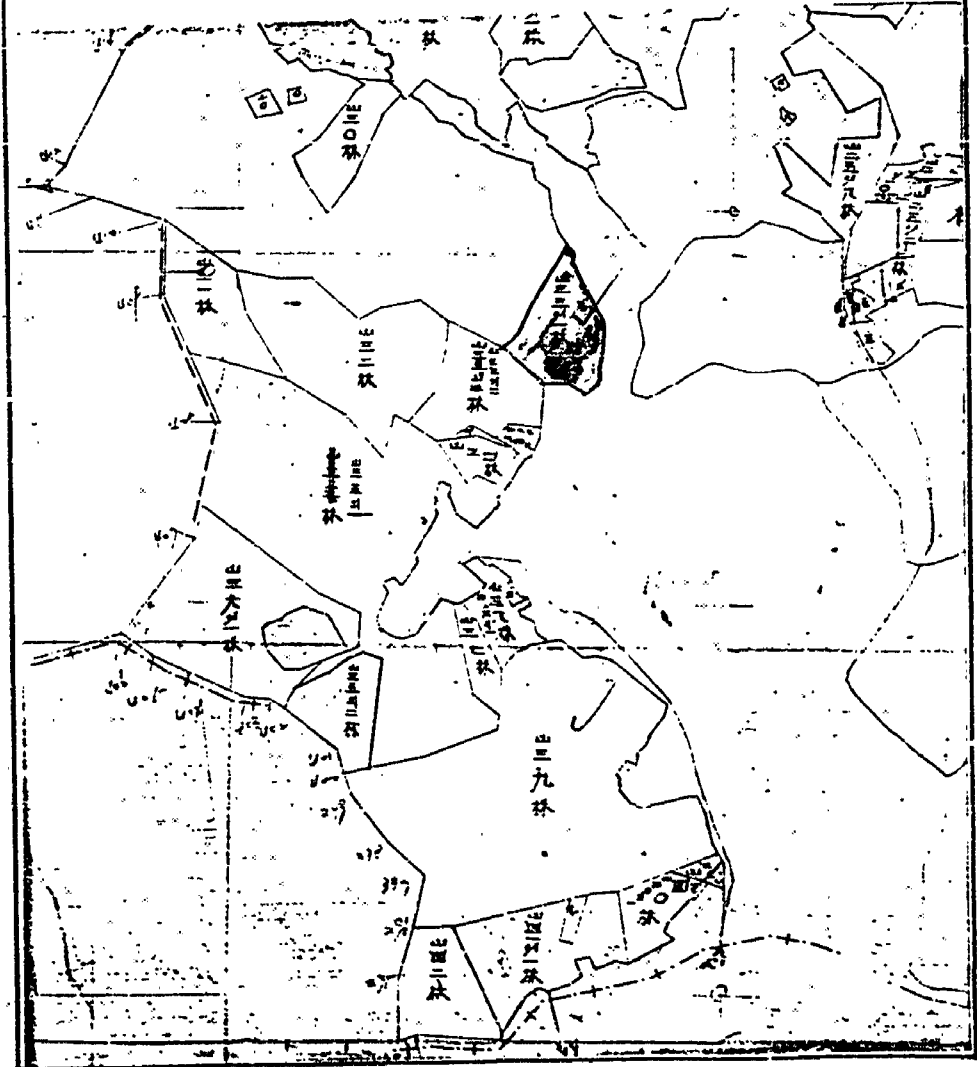
소유자 또는 임유자					소재지	지번	지면적	비고
시군	읍면	리	동	주민등록번호				
구포구	고성동		백광화학(주)	119111 - 302700	고성동 산 55-1	1.8헥타 18,446㎡		

--- 사방지 지정 조서 ---

토 지	상 명	상 황도 직 인	주 민 동 투 번 호	351 9 -7754910
소 유 자	주 소			
토 지 의 소 개 기	구로고 현양동 산 35-1...			
조 사 년 월 일	77년 11월 일			
사 업 기 획 승 인 년 월 일	조 사 년 월 일	승 인 번 호		
사 방 지 지 정 면 적	1.0헥타 (648 m <sup>2</sup> )			
사 방 지 지 정 이 유	1. 사방식삼목 보호및 보존			
조 사 가 직 급 : 지방인양기원 성 명 : 유 남 				

사방지 지명 구역도

청왕동 산책기




사 양 지 지 공 영 사 서

소유자 또는 점유자					소재지	지번	지적용도	비고
시군	읍면	동리	성명	주민등록번호				
			상왕모외 4인	33-001- 2754210	구로구 관음동	산 33-1	0.59평 (19.49㎡)	

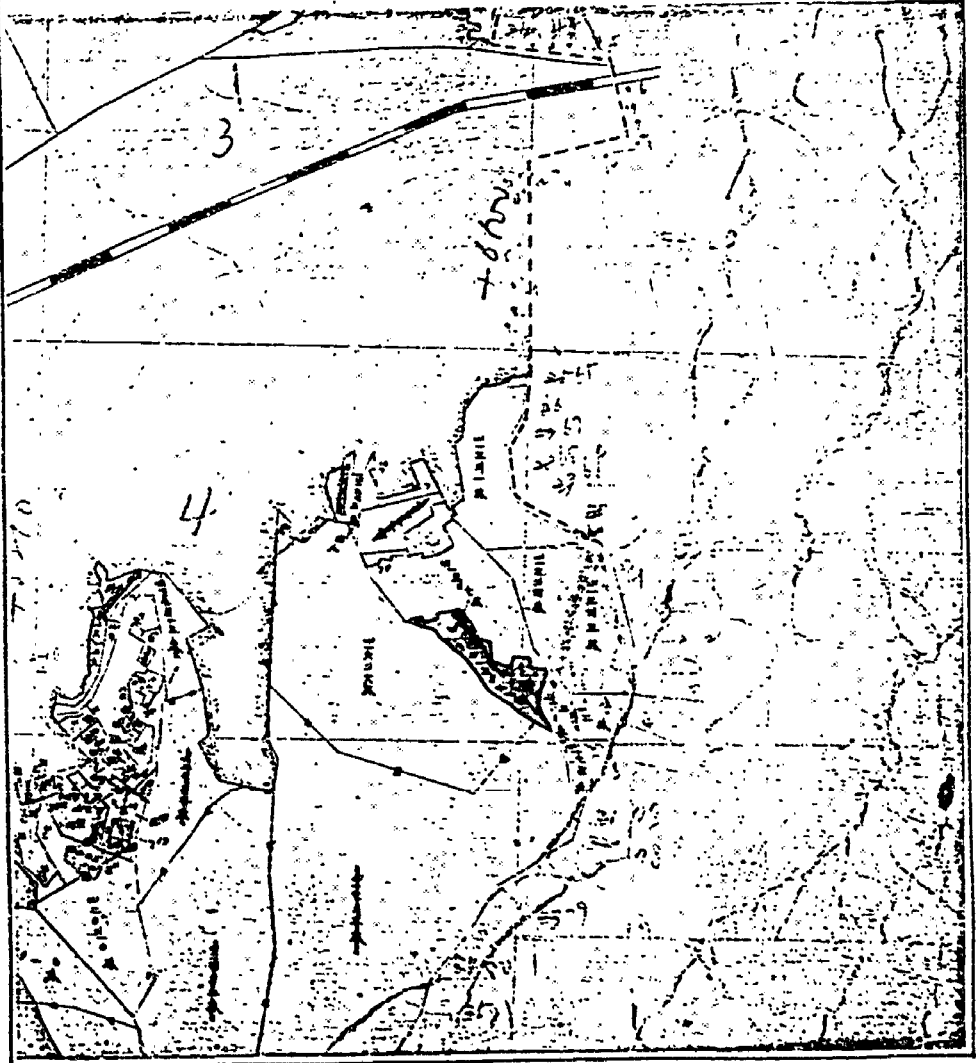


사방지 지경 조사

토지	성명	국유지	주민등록번호	
소유자	주소			
토지의 소재지		고령군 오류동 산 4-11		
조사 년 월 일		87년 11월 일		
사업계획승인년월일		87년 8월 1일	승인번호	
사방지 지경 면적		0.39 <sup>10</sup> ha (3967m <sup>2</sup> ) =		
사방지 지경 이유		1. 사방시설물보호및 보존		
조사자 직급: 지방의정기관 성명: 유 비 				

사방기 지경 구역도

오류등산상계



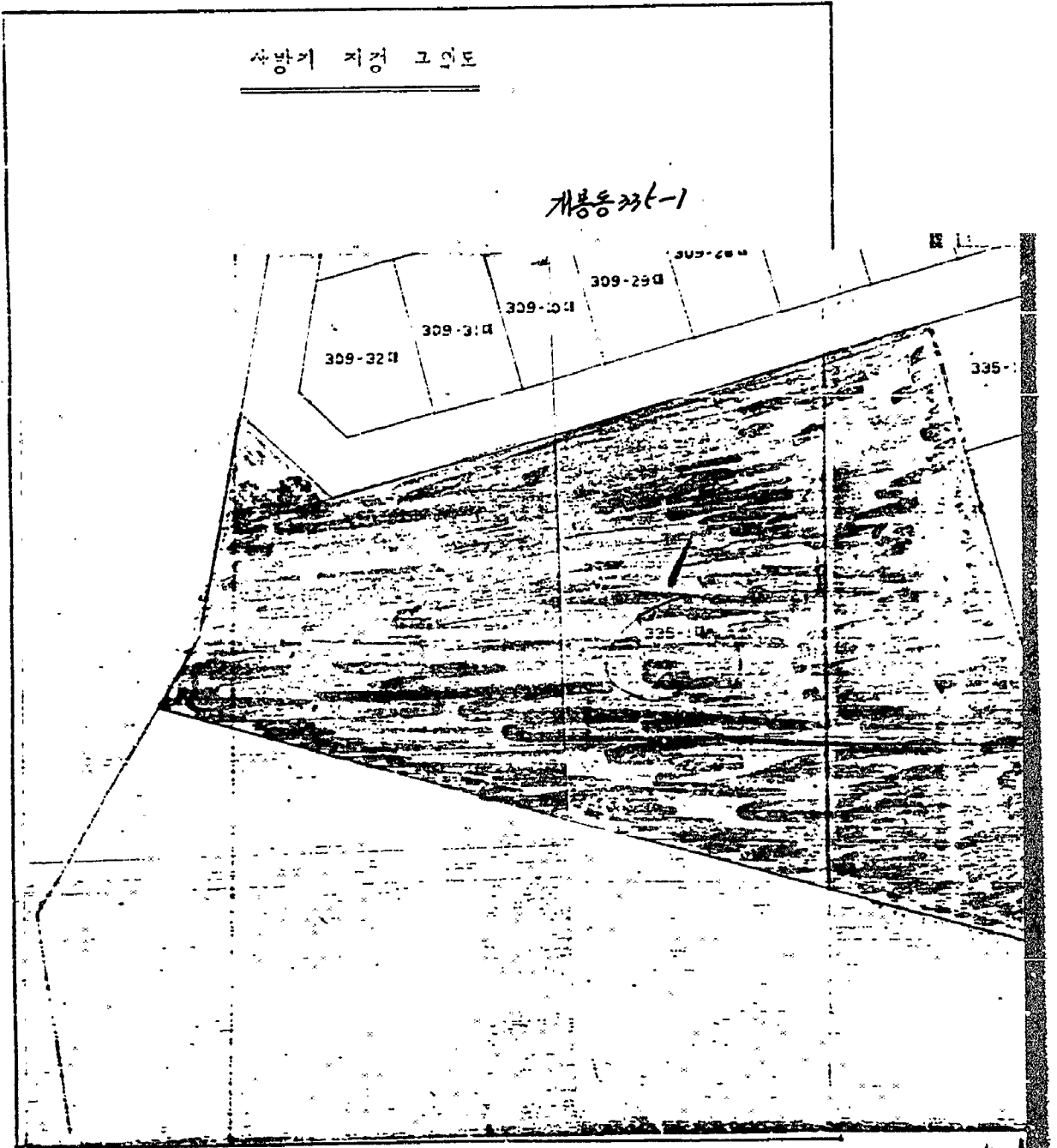


상항지정권증서

토지	상항	명칭	상항지정권	면적	33.375 - 1052400
소유자	주소	구리구 광명동 7-7-5			
토지의 소재지		구리구 광명동 335-1			
작성년월일		07년 11월 01일			
작성기관승인년월일		87년 8월 19일	승인번호		
상항지 지정 목적		0.33헥타 (3335 m <sup>2</sup> )			
상항지 지정 이유		1. 상항시설의 보존 2.			
작성기관: 구리시 상항지정위원회 장: 유영환					

속방기 지경 그림도

개룡동 33번-1






식방지 지정 조사

토지	종목	식량특별식장	주지명	내지명
소유자	주소	서울시 (시우지)		
토지의 소재지		개봉동 335-10		
조사 면적		약 11 평		
사업권승인도명		87년 8월 10일	승인번호	
식방지 지정 면적		0.13 헥타 (1325.3 평)		
식방지 지정 이유		식방시설물 보호및 보존		
조사기관: 지방산업기원 조사명: 우양				

계룡동 23번 - 10



3466



사 당 지 지 영 영 개 개 사

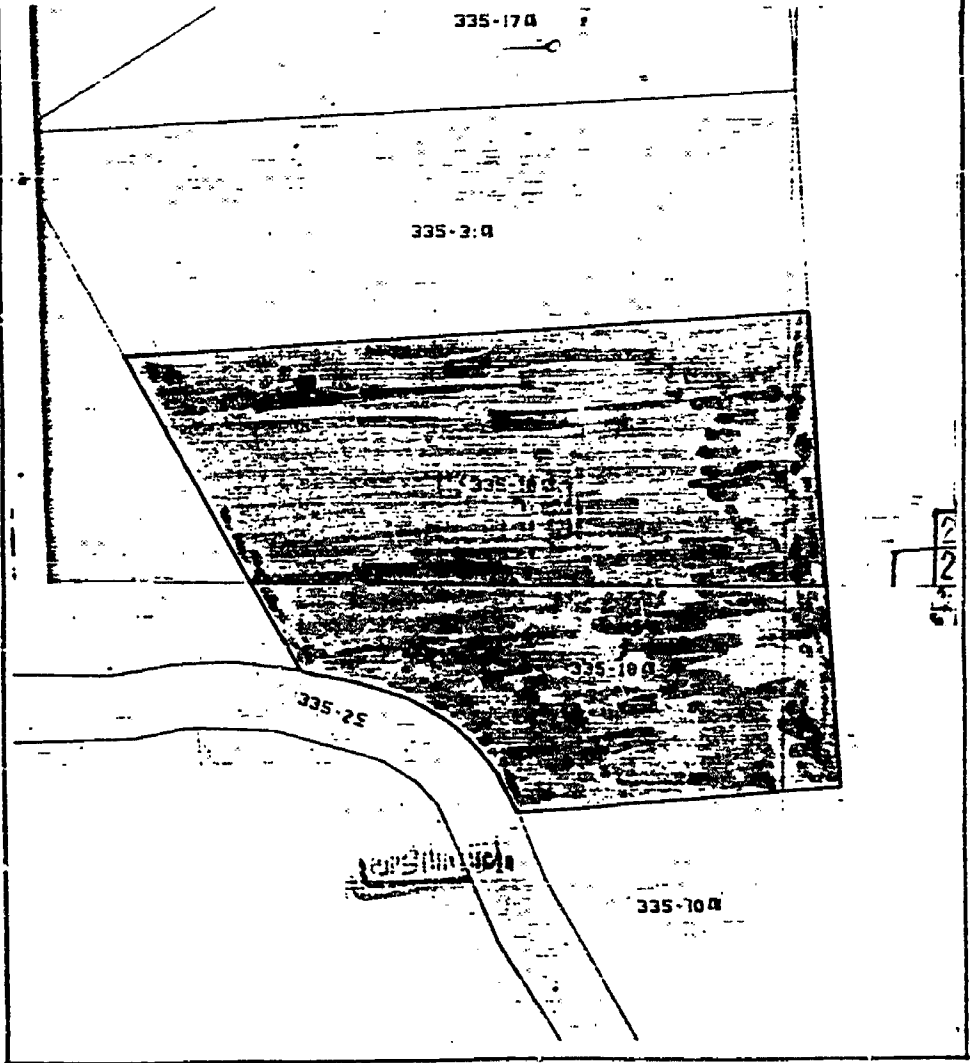
소유자 또는 권리자					소재지	지번	지종(용도)	면적
시군	읍면	동리	상호명	주관 기관명				
			식유기		개동동	335-10	0.13헥타 (1325.3㎡)	

상방지침의조사

계방동 335-18

본보	성명	주민번호	130310-1123022
소유자	주소	강남구-강남3동-주공아파트-44동	
토지의소재지	구로구 계방동 335-18		
조사연월일	87년 11월 일		
상방기관장인명	87년 11월 19일	승인번호	
상방지침면적	0.22 평타 ( 2230.2㎡ )		
상방지침이유	상방식품보호및보존		
조사기관: 지방임업연구소 인공: 우공			


사방계 지경 구역도



사 양 지 지 양 양 사 사

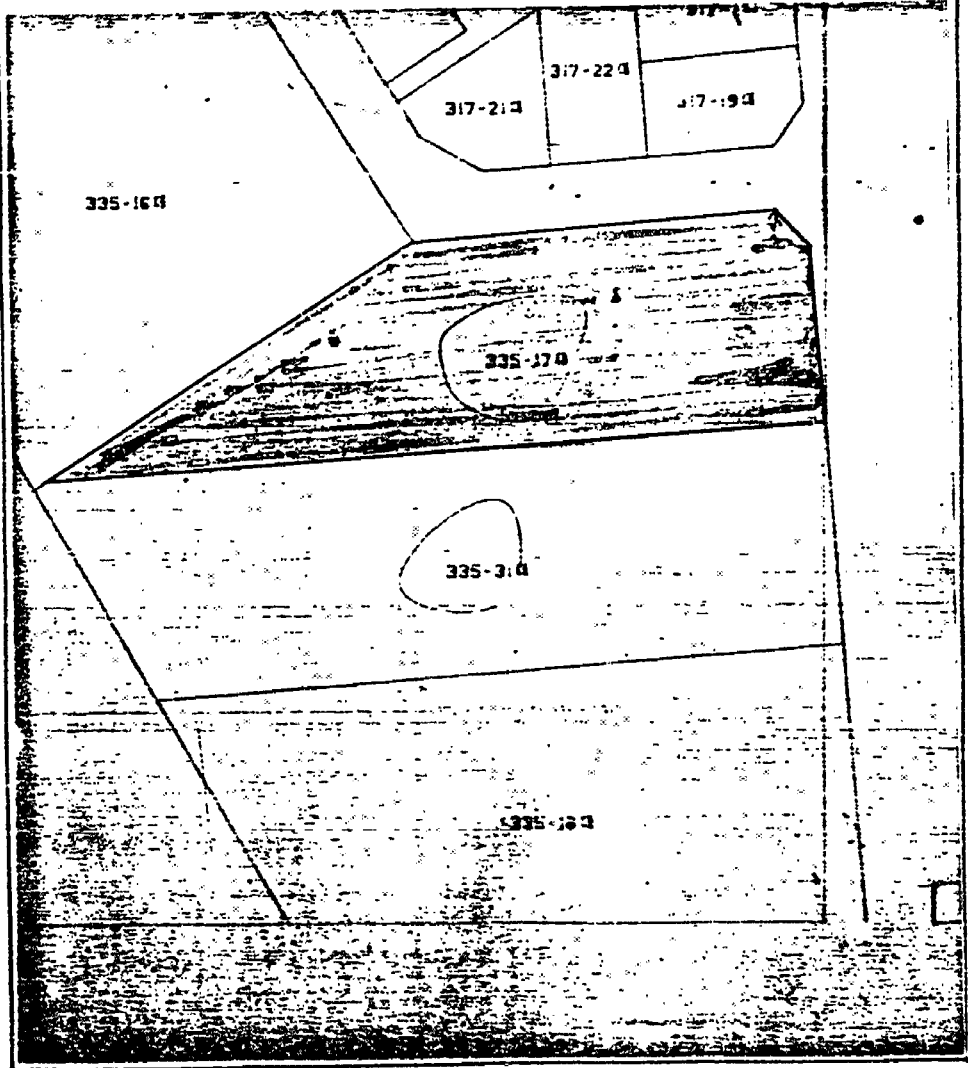
소유자 또는 점유자					소재지	지 역	창 「지」 토 면 적	면 적
성명	양 「지」 면 적	비 롚	점 유	분 「지」 면 적				
강남구 장안동	장안동	주공 440동	부	430210 1123222	개봉동	335-10	0.22 헥타 232.2㎡	

사방지-지정-조사

토지	영역	특정외인	주민등록번호 430319 전화번호 -1123222
소유자	주소	강남구 삼성3동 주공아파트(44-203호)	
토지의소재지	구로구 개봉동 325-17		
조사년월일	87년 11월 19일		
사업자취소인(대표명)	87년 11월 19일	승인번호	
사방지 지정(면적)	0.1 헥타 (1,043㎡)		
사방지 지정 이유	1. 사방 시설물 보호 및 복원		
조사자 직급: 지방의외가원 성명: 유영 			

사방기 기경 그라드

개량용 335-17



사 방 기 기 영 영 사 사

소유자 또는 점유자					소재지	지번	지표면적	비고
성명	주민등록번호	성명	성명	성명				
강남구	강심동	주공	주공외	4-0310 - 123222	강심동	335-17	9.7㎡ (1.043㎡)	

식방지 지정 조서

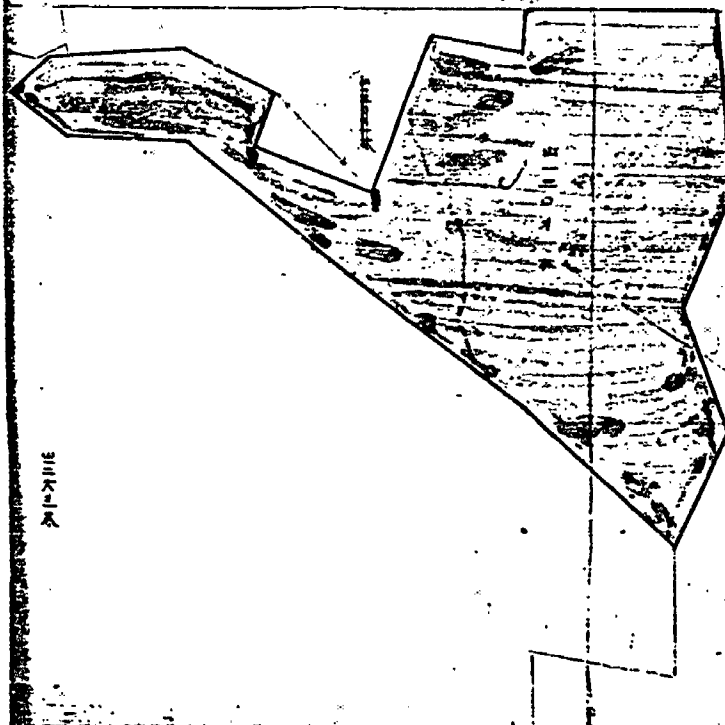
토지	성명	국유지	보관 년월 일	
소유자	주소			
-토지의 소재지-		구로구 석촌동 산 133-1		
조사년월일		07년 11월 일		
작성기원승인년월일		07년 0월 00일	승인번호	
식방지 지정 면적		5.4 헥타 (54,53㎡)		
식방지 지정 이유		1. 식량식산물보호및 보존		
조사과 지급: 지방임업기관 인 명: 우 등				



사방지 지영 구역도

서용선 130-1

- |               |                |
|---------------|----------------|
| 1부 산 128-21 평 | 14부 산 126-25 가 |
| 2부 산 125-22 평 | 15부 산 126-6 평  |
| 3부 산 125-23 평 | 16부 산 126-8 평  |
| 4부 산 125-24 평 | 17부 산 125-29 평 |
| 5부 산 124-25 평 | 18부 산 120-20 평 |
| 6부 산 125-26 평 | 19부 산 126-21 평 |
| 7부 산 125-27 평 | 20부 산 126-22 평 |
| 8부 산 124-28 평 | 21부 산 122-1 평  |
| 9부 산 116-1 평  | 22부 산 116-2 평  |
|               | 23부 산 129-4 평  |



서울特別市 永登浦區 始興洞

三六二八

사 방 비 비 영 사

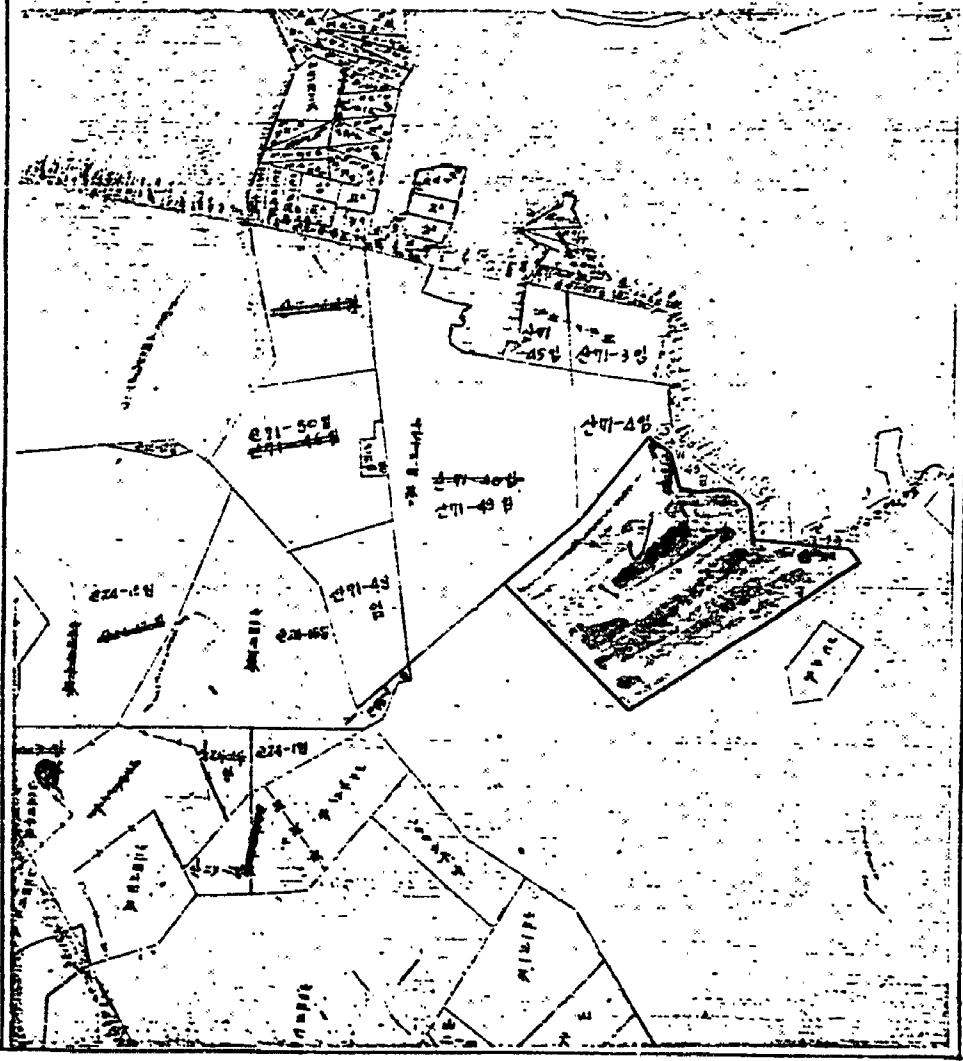
구	지	지	지	지	지	지	소유자						
							지	지	지	지			

상방지 지정 신청서

신청지	소재지	소재지	소재지	소재지
소유자	주소	종로구 압구정동 1가 35-1		
도지정 소재지	종로구 압구정동 1가 35-2			
조사 담당 인	김민 11 일			
사업자 최승인(대표)	57년 5월 20일	승인번호		
상방지 지정 면적	0.92 헥타 (2,662㎡)			
상방지 지정 이유	1. 상방시설물의 호칭 보존			
조사 담당 인: 김민(인) 김민 인: 김민				

사방지 지경 그역도

서릉동산 173-2



사 방 지 지 영 영 상 서

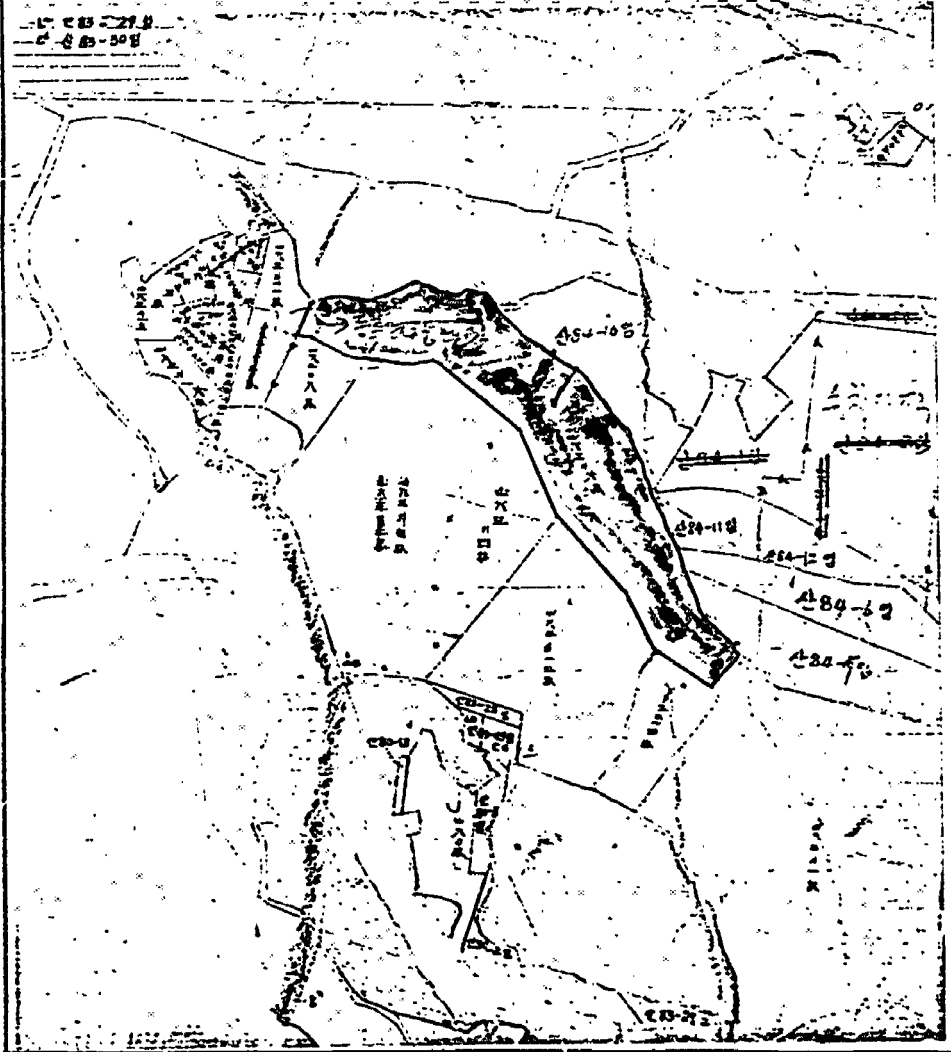
소유자 또는 점유자					소재지	지번	지영영상	비고
시군	읍면	동리	상명	주민등록번호				
충구	장흥동	35-1	이영수		시흥동	산 73-2	025원각 (5,823㎡)	

사방지 지정 조서

분	적	이	영	수	주	의	명	부
소	유	가	주	소	홍구 광충동 1가 35-1			
토지의 소재지			구토구 시흥동 산 83-6					
지정 연월일			87년 11월 일					
상업권권승인년월일			87년 5월 2일			승인번호		
상방지 지정 면적			0.9223타 (9223㎡)					
상방지 지정 이유			1. 사방시설물보호를 위한					
서울특별시농림수산식품위원회 서울특별시농업기술센터 서울특별시농업기술센터								

석방지 기경 지도

서동산 83-6



사 방 지 기 영 영 사 서

소유자 또는 점유자					소재지	지번	지영면적	비고
시군	읍면	동리	상영	부속지번				
중구	장송동 1가	25-1	이영수		시흥동	상동2-6	0.92평 (923㎡)	



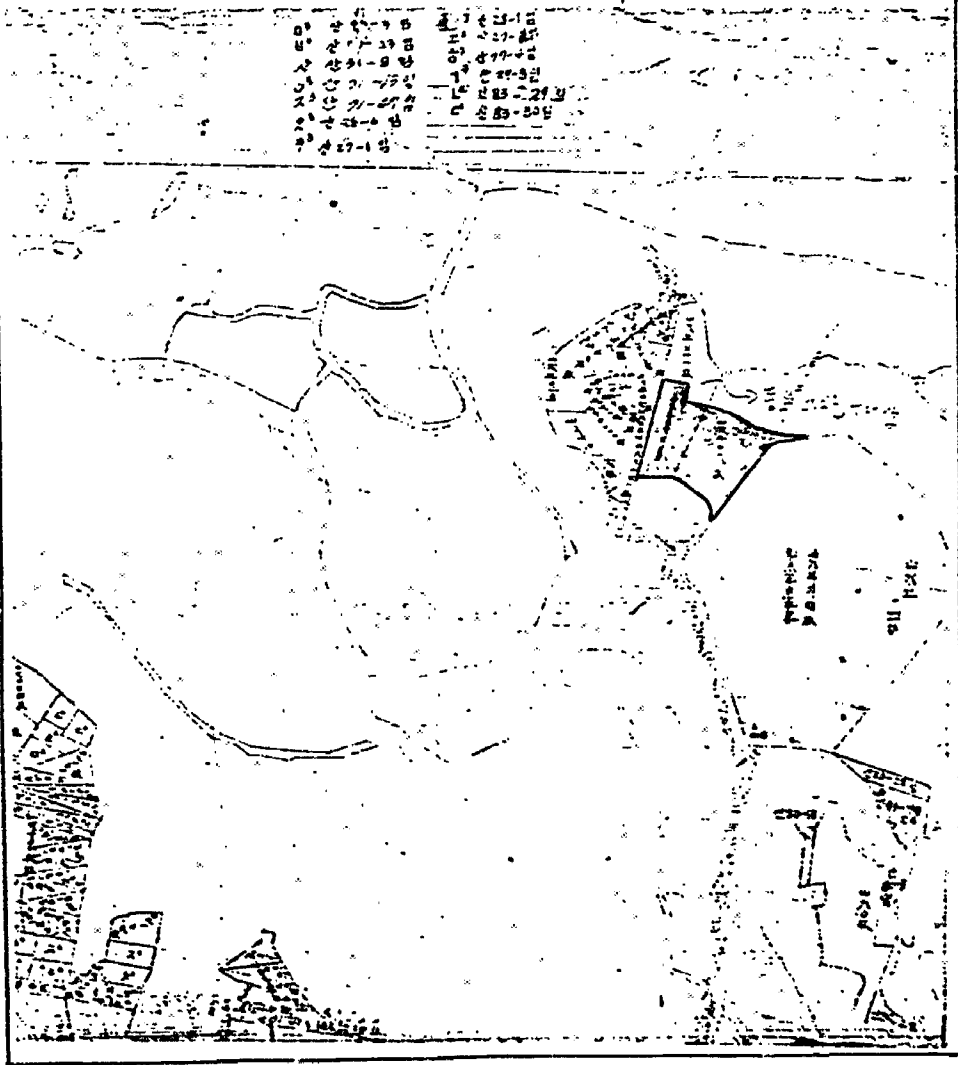
상방적 개발 계획서

토지	종류	(조) 면적	주요 이용 목적	71-11-21-004F
소유자	주소	강남구 삼성동 22-1		
토지의 소재지	강남구 삼성동 신2-1			
표시 면적	77년 5 평 11			
상방적 면승인 면적	77년 5 평 11	승인현도		
상방적 개발 면적	0.20 <sup>㎡</sup> (2000 m <sup>2</sup> )			
상방적 개발 이유	상방시설과 보호된 보존			
서울특별시 강남구 삼성동 22-1 상방적 개발 계획서				

사방지 기장 고지도

성동선 83-8

남	산 27-1	동	산 27-1
남	산 27-2	동	산 27-2
남	산 27-3	동	산 27-3
남	산 27-4	동	산 27-4
남	산 27-5	동	산 27-5
남	산 27-6	동	산 27-6
남	산 27-7	동	산 27-7
남	산 27-8	동	산 27-8
남	산 27-9	동	산 27-9
남	산 27-10	동	산 27-10
남	산 27-11	동	산 27-11
남	산 27-12	동	산 27-12
남	산 27-13	동	산 27-13
남	산 27-14	동	산 27-14
남	산 27-15	동	산 27-15
남	산 27-16	동	산 27-16
남	산 27-17	동	산 27-17
남	산 27-18	동	산 27-18
남	산 27-19	동	산 27-19
남	산 27-20	동	산 27-20
남	산 27-21	동	산 27-21
남	산 27-22	동	산 27-22
남	산 27-23	동	산 27-23
남	산 27-24	동	산 27-24
남	산 27-25	동	산 27-25
남	산 27-26	동	산 27-26
남	산 27-27	동	산 27-27
남	산 27-28	동	산 27-28
남	산 27-29	동	산 27-29
남	산 27-30	동	산 27-30



<div style="text-align: center;">           1990년 12월 31일 현재            자산부채내역         </div>						
계 계 계 계	자산 부채	수 액	자산부채구분			
			현금 및 당좌 예금	단기 투자 자산	장기 투자 자산	고정 자산
총 자산	총 자산	2,580,000	2,580,000	-	-	-
총 부채	총 부채	-	-	-	-	-
순 자산	순 자산	2,580,000	2,580,000	-	-	-

요 지

- 계 목 : 도시계획시설(학교) 변경계획  
위 치 : 도봉구 원계동 224-4번지  
내 용 : 운동장으로 사용중인 학교신유 토지  
학교용지로 추가결정.

검토결과 : 1977. 11. 20. 도시계획위원회(제6차)  
심의 가결.

조치계획 : 도시계획시설(학교) 변경계획 코자 함이다.