

기안용지

분류기호 문서번호	도목 30500-12641 (전화: 478-0546)	시행상 특별취급	
보존기간	영구·준영구. 10.5.3.1.	구 칭 장	시 장
수신처 보존기간	3년	전 결	
시행일자	87. 4.		
보조 기 관	부청장 건설국장 도목과장	협조 기관 건설관리과장	문서통제 1987.4.16 등록관
기안책임자	도목계장		발 송 인
경유 수신 참조	과안참조		1987.4.16 강동구청
제 목	도시계획 (도로, 하수도) 사업		1987.4.16 제257호
제 1 안 (내부결재)			
1. 건설부 고시 제 109호 (76.7.19) 도시시설 결정되고 서울특별시 도시			
제 106호 (76.9.16) 지적승인된 전호 대로 확장 공사 실시 계획 인가에 앞서			
주민의 의견 청취를 위해 서울특별시 공고 제 12호 (87.2.24)로 실시 계획공람			
공고를 한바,			
2. 공고 기간중 (87.2.24-3.10) 이의 신청이 없으므로 도시계획법			
제 25조 동법 제 26조 및 동법 시행령 제 26조의 규정에 의하여 법집 고시문과			
같이 실시 계획을 인가 고시하고 다음 과안과 같이 시행하고자 합니다.			
첨부 : 1) 고시문 1 부.			

원본대조
 원안문
 강동구청
 도목과
 에
 보
 관
 인
 기
 인

4872

2) 관계도면 1 부. 끝.

제 2 안

수신 : 서울특별시청

참조 : 도시계획과장

제목 : 도시계획 사업 (도로, 하수도) 실시 계획 인가 보고

1. 건설부 고시 제 109호 (76.7.19)로 도시계획 시설 결정 및 서울

특별시 고시 제 106호 (76.9.6)로 지적승인된 천호대로 확장 공사의 도시

계획 사업 (도로, 하수도)은 서울특별시 공고 제 121호 (87.2.24)로 실시 계획

공람 공고를 하여

2. 도시계획법 제 25조 동법 제 26조 및 동법 시행령 제 26조의

규정에 의하여 별첨 고시문 사본과 같이 인가 하였거 보고합니다

첨부 : 1) 고시문 사본 1 부.

2) 관계도면 1 부. 끝.

제 3 안

수신 : 건설부장관

발신 : 서울특별시청

참조 : 도시계획과장

제목 : 도시계획 사업 (도로, 하수도) 실시 계획 인가 보고

1. 건설부 고시 제 109호 (76.7.19)로 도시계획 시설 결정되고

서울특별시 고시 제 106호 (76.9.6)로 지적승인된 천호대로


확장공사의 도시계획 사업 (도로, 하수도)을 서울특별시 공고 제 175호(87.2.24)

도시계획 사업 실시 계획 공람공고를 하여,

2. 도시계획법 제 25조 동법 제 26조 및 동법 시행령 제 26조의
규정에 의하여 별첨 고시문 사본과 같이 인가 하였기 보고합니다.

첨부 : 1) 고시문 사본 1 부.

2) 관계도면 1 부. 끝.



제 4 안

수신 : 총무처장관

발신 : 서울특별시장

제목 : 관보 게재 의뢰

1. 다음과 같이 관보 게재 의뢰 하오니 게재하여 주시기 바랍니다.

가. 관보 게재 구분 : 고 시

나. 관보 게재 건명 : 도시계획사업 (도로, 하수도) 실시 계획

인가

다. 법적근거 : 도시계획법 제 25조 제 26조

첨부 : 고시문 사본 2 부. 끝.

제 5 안

수신 : 서울특별시장

참조 : 시민과장

제목 : 시장관인 납인 의뢰

1. 우리구에서 시행하는 도시계획 사업 (도로, 하수도)을 도시계획법
제 25조와 동법 제 26조의 규정에 의하여 실시 계획을 인가 하고자 첨부 서류
에 시장직인 납인을 요청 하오니 조치하여 주시기 바랍니다.

첨부 : 1) 고시문 사본 1 부.

2) 견설부, 총무처 시행공문 각 1 부. 끝.

제 6 안

11574

수신 : 도시경비과장, 건설관리과장 발신 : 토목과장

제목 : 도시계획 사업 (도로, 하수도) 실시계획 인가 통보

○ 관내 권호대로 확장공사 (2차) 에 따른 도시계획 사업 (도로, 하수도)

을 별첨 고시문 사본과 같이 인가 하였기 통보 하오니 관련 업무에 참고 하
시기 바랍니다.

첨부 :- 1) 고시문 사본 1 부.

2) 관계도면 1 부. 끝.

고 시

서울특별시 고시 제 호

도시계획 사업 (도로, 하수도) 실시 계획 인가

1. 건설부 고시 제 109호 (76.7.19)로 도시계획 시설 결정 되고

서울특별시 고시 제 106호 (76.9.6)로 지적승인된 천호대로 확장 공사에 대하여 도시계획법 제 25조의 2에 의하여 서울특별시 공고 제 121호 (87.2.24)로 공람공고하고 도시계획법 제 25조, 제 26조 및 동법 시행령 제 26조 제 27조 규정에 의하여 이를 인가하고 다음과 같이 고시한다.

2. 관계 도서는 강등구정 토목과, 건설관리과에 비치하여 토지 소유자와 관계인에게 보인다.

1987. 4. 30

서울특별시 장

1. 사업 시행지 : 강등구 성내동 8의 3 ~ 성내동 24의 13

2. 사업의 종류 및 명칭 : 도로 및 하수도

3. 사업의 명칭 : 천호대로 확장공사 (2차)

4. 사업의 규모 : 도로 확장 $B=30750^m$, $L=730^m$

하수도 $D=600-800^m$, $L=1470^m$

5. 사업 시행자 : 서울특별시 장 (강등구정장)

6. 사업의 착수 및 준공 예정일 : 실시 계획 인가일로부터 1년간

7. 사용 또는 수용 할 토지, 지목, 지적, 소유권 이외의 권리명세 :

별첨 조서 참조

8. 토지 소유자와 토지 수용법 제 4조 3항의 관계인의 주소, 성명 :

별첨 조서 참조

- 토 지 조 서 -

순 위	위 치	지 목	지 적 (㎡)	소 유 자		비 고
				주소	성 명	
1	성내동 8의 3	대	198	성내동 8의 5	이광우	
2	" 9의 18	대	7	" 42-6	신상갑외 3인	
3	" 161-37	대	13	" 161-23	최 병섭	
4	" 163-30	대	15	" 174-52	안병섭	
5	" 187-2	전	34	은평구 대조동 199-28	백인숙외 1인	

- 지 장 물 조 서 -

위 치	지 장 물	소 유 자		비 고
		주 소	성 명	
성내동 12의 6	담 장	성동구 구의동 551-3	한수일	
" - 13의 10	"	강남구 역삼동 673-35	이용호	
" 13의 9	"	"	"	신문 모터
" 19-4	담장, 건물 88 향나무 48주	경기도 가평군 외서면 평평지	경기제사 (주)	
" 13의 22	건물 1 [㎡]	성동구 광장동 산 21 위키힐 (아) 316동 1209호	이철상	
" 8의 3	건물 328 [㎡]	성동구 구의동 254-88	이종목	
" 19의 27	담장, 조경석 향나무 8주	경기도 가평군 외서면 평평 리 205-5	경기제사 (주)	토실 구비
" 160-45	담 장	동대문구 용두동 105-27 영흥화		
" 160-13	스레트담장	강남구 반포동 주공(아) 316-409	이철상	
" 160-59	가시담장	성내동 160-23	장봉규	옹지 아미함
" 160-47	"	성내동 159	신문철	
" 160-51	"	"	"	
" 165-4	담 장	성내동 165-4	식우공 회사	
" 163-16	"	용산구 청파동 2가 76-2	이종원	가야 무저
" 180-13	"	성내동 166	이용수	동약 강취
" 180-3	"	경기도 광주군 광주읍 장기리 639	익솔작	삼지스 태금업

1505-25(2-2) 일(1)을
85. 9. 9. 승인

190mm×268mm 인쇄용지 2급 60g /㎡
가 40-41 1986. 7. 4.

0575

성내동 186-2	담 장	성내동 50-14	이당수 외 1인	호산연 와벽돌
" 192-3	"	강남구 서초동 539-5 우성(아) 22동 407호	박찬상	"
" 192-5	"	"	"	"
" 192-6	"	"	"	"
" 241-13	"	용달차 주차장		
" 산10-2	"	오금동 237-15	이대수 외 5인	
" 181-32	"	서대문구 녹번동 29-106	홍종혁	
" 181-52	"	"	"	
" 163-33	"	용산구 이촌동 301-160	조정현	
" 163-1	"	용산구 청파동 2가 76-2	이종원	성내 기업사
" 163	건물 16 ^개	"	"	
" 162-1	담 장	경기도 광주군 경부면 삼성리 1039	이병문	진주 석강
" 160-35	건물 21 ^개	동대문구 용두동 105-27	염용화	
" 199	벽돌담장 철문 2 ^개	강남구 대치동 산 30-38	최우현외 10인	
" 199-10	벽돌담장 철문, 건물 180.8 ^개	동대문구 제기동 930	이종찬외 3인	

1. 9-18
2. 9-19
3. 9-20
4. 9-21

남	북
서	동
남	북
서	동

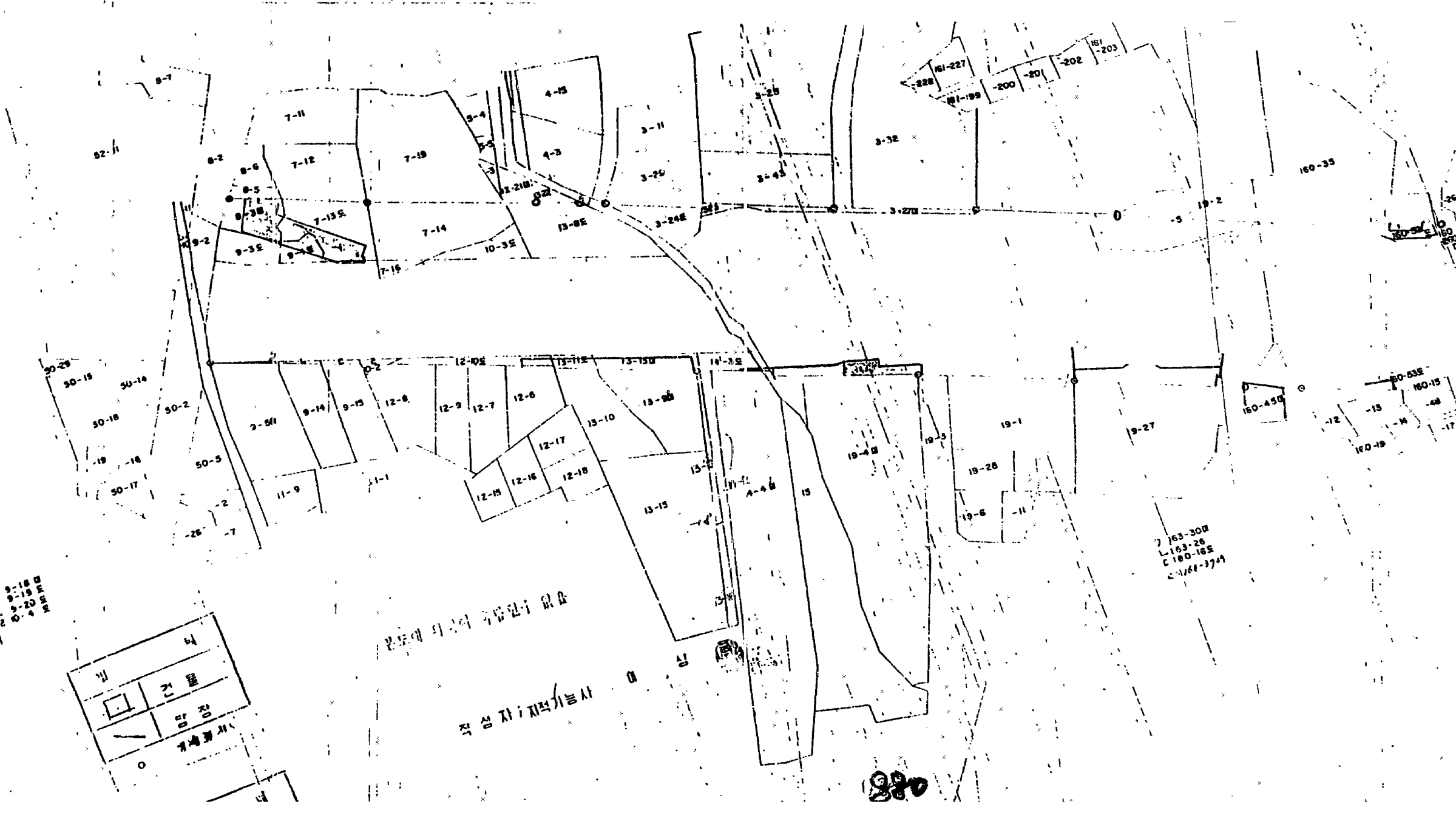
국립지리지연구소

본도에 위상의 기록이 없음

적성자지적기능사

7 163-30M
L 163-26
E 160-16E
4-1761-374

280





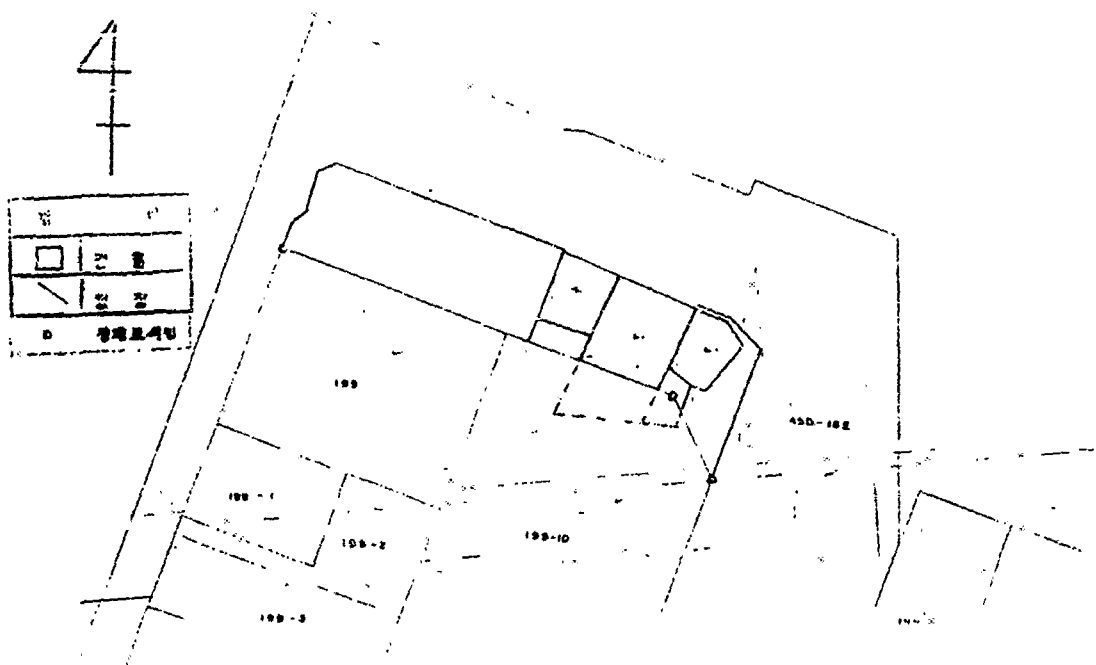
163-30B
 L 163-26
 E 160-18E
 4/1/68-374

작 성 자 : 지 적 기 능 사

0881

서울특별시 도시계획위원회 제 109 회 공제특정 및 지적현황 측량도

토지소재	서울특별시 강동구 삼성동 450-16번지	필	축적	500분지 1
측량	1987년 1월 28일	측량자	지적기상	공제특정



11882