서울특별시서대문구충정로3가 1 외 4필지

약내도

SCALE : NO

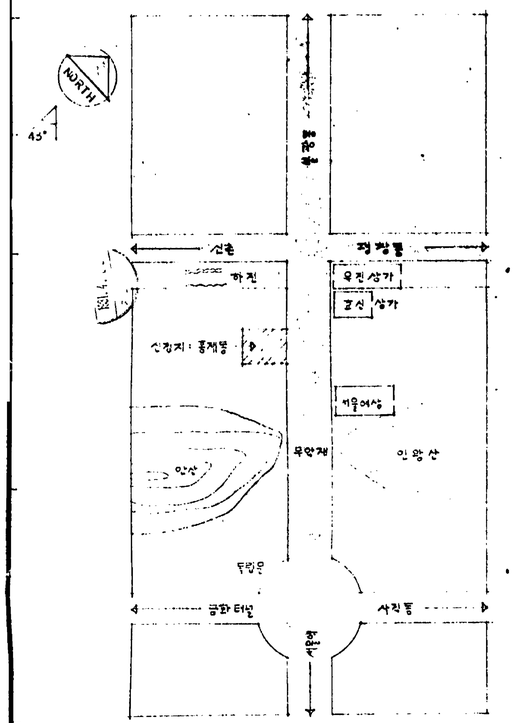

지적도

SCALE 1:1200

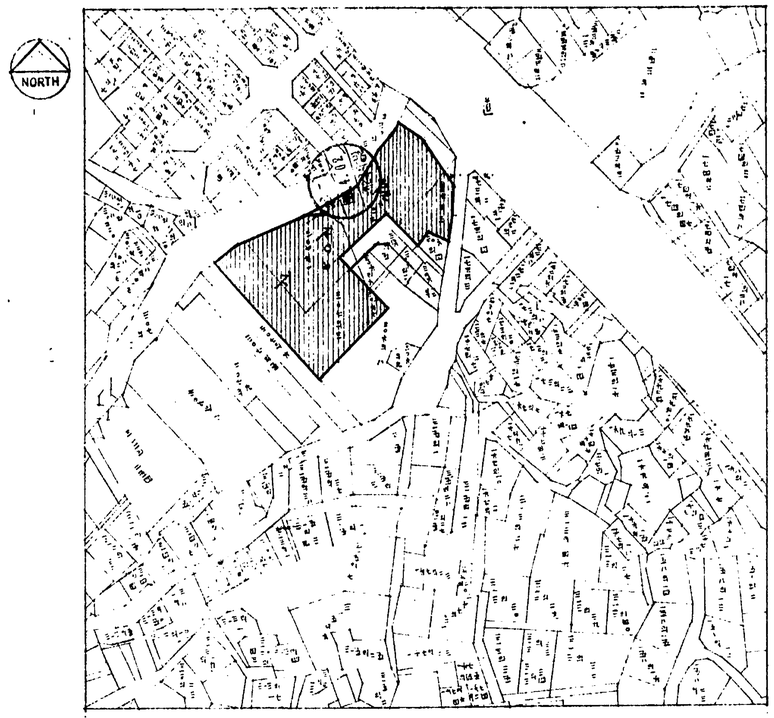

현황실측도

SCALE 1:1200

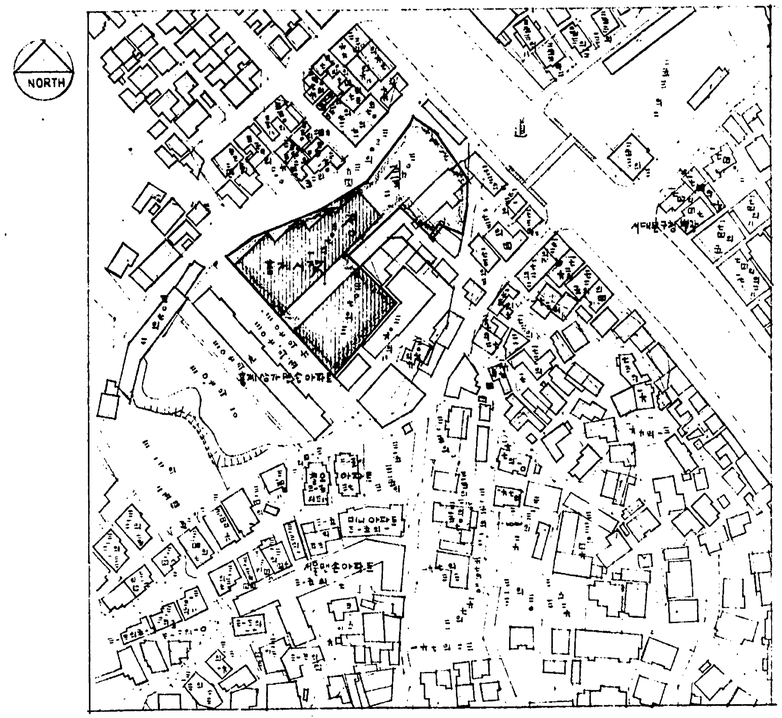

대기 1981년 3월 24일
서울특별시서대문구 [illegible] 144
大韓土地 測量公團
測量士 鄭 載

서울종합건축 SEOUL JONG-HAP ARCHITECTS & ENGINEERS TEL. 73-3030 TEL. 72-1714	공사명 (PROJECT TITLE)	도면명 (DRAWING TITLE)	설계 DESIGN	건축 (ARCH) :	제도 (DRAWN BY.)	수정 (REVISIONS) :	축척 (SCALE)	도면번호 (DRAWING NO.)	일련번호 (SHEET NO.)
				전기 (ELEC.) :	검사 (CHECKED BY.)			—	
				기계 (MECH.) :	승인 (APPROVED BY.)				

9809-3029

[redacted]

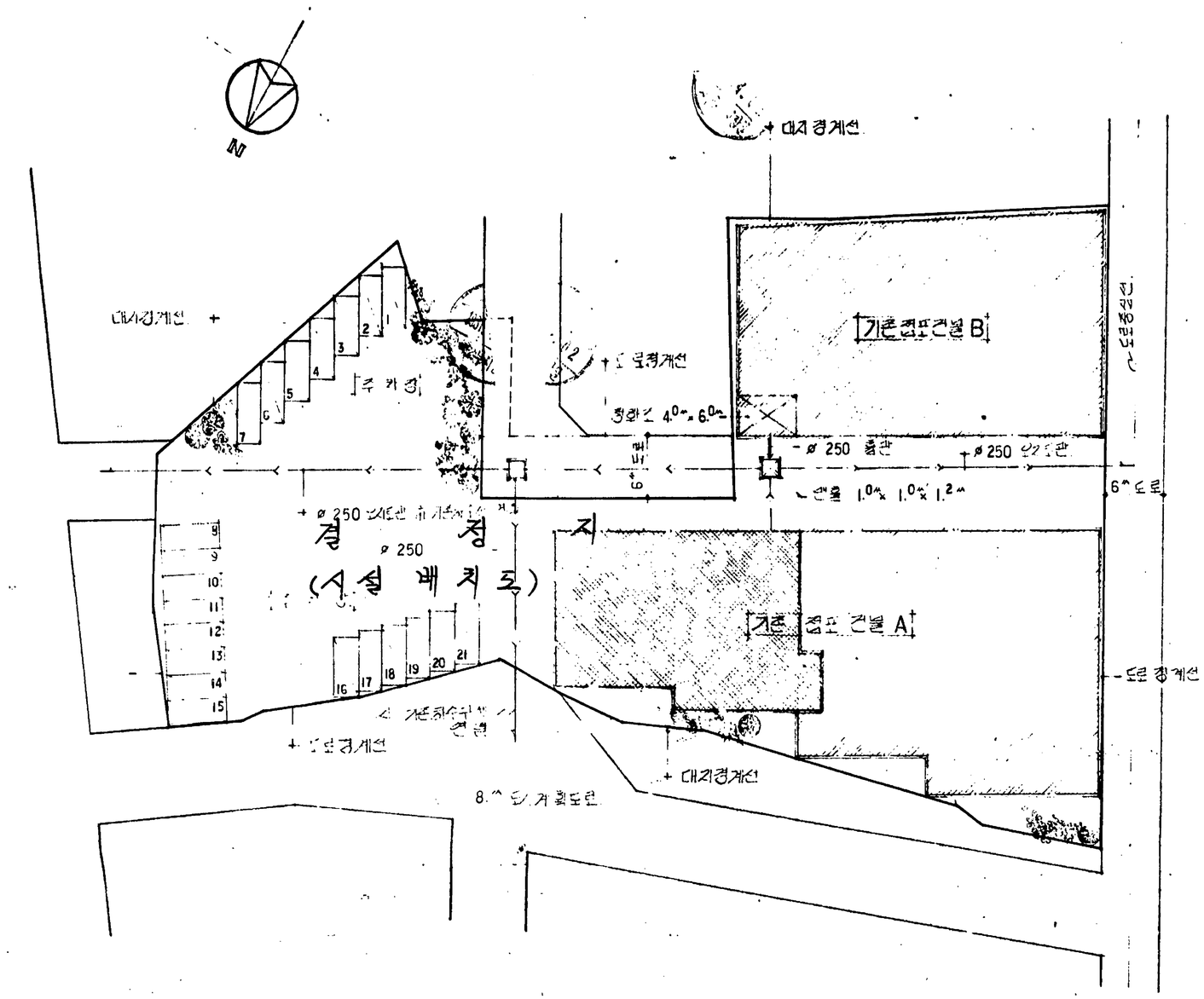

배치도 및 조경도

SCALE 1 / 400

건물개요

단위 M²

대지면적	4.195 32		
구거부지면적	16 53		
총대지면적	4.211. 85		
사도 면적	191. 74		
신청대지면적	4.020 11		
건물면적	1 층	2 층	계
A	1.167 40	458 95	1.626 35
B	836 00		836 00
계	2.003 40	458 95	2.462 35
건폐면적	2.003 40		
연면적	2.462 35		
건폐율	2.003 40 ÷ 4.020 11 × 100 = 49 83 %		
용적율	2.462 35 ÷ 4.020 11 × 100 = 61 25 %		
주차대수	21 대		
녹지면적	545 39		

수목수량표

		폭(M) × 수고(M) × 수량(그루)
	은행 나무	1.2 × 1.5 × 3
	은사시나무	0.8 × 1.5 × 3
	동근 향나무	0.6 × 1.2 × 5
	개 나 리	0.5 × 0.3 × 5
	회 양 목	0.3 × 0.3 × 18

9809-3029

서울특별시 강동구 암사동 414번지

지 적 도

S=1:1200

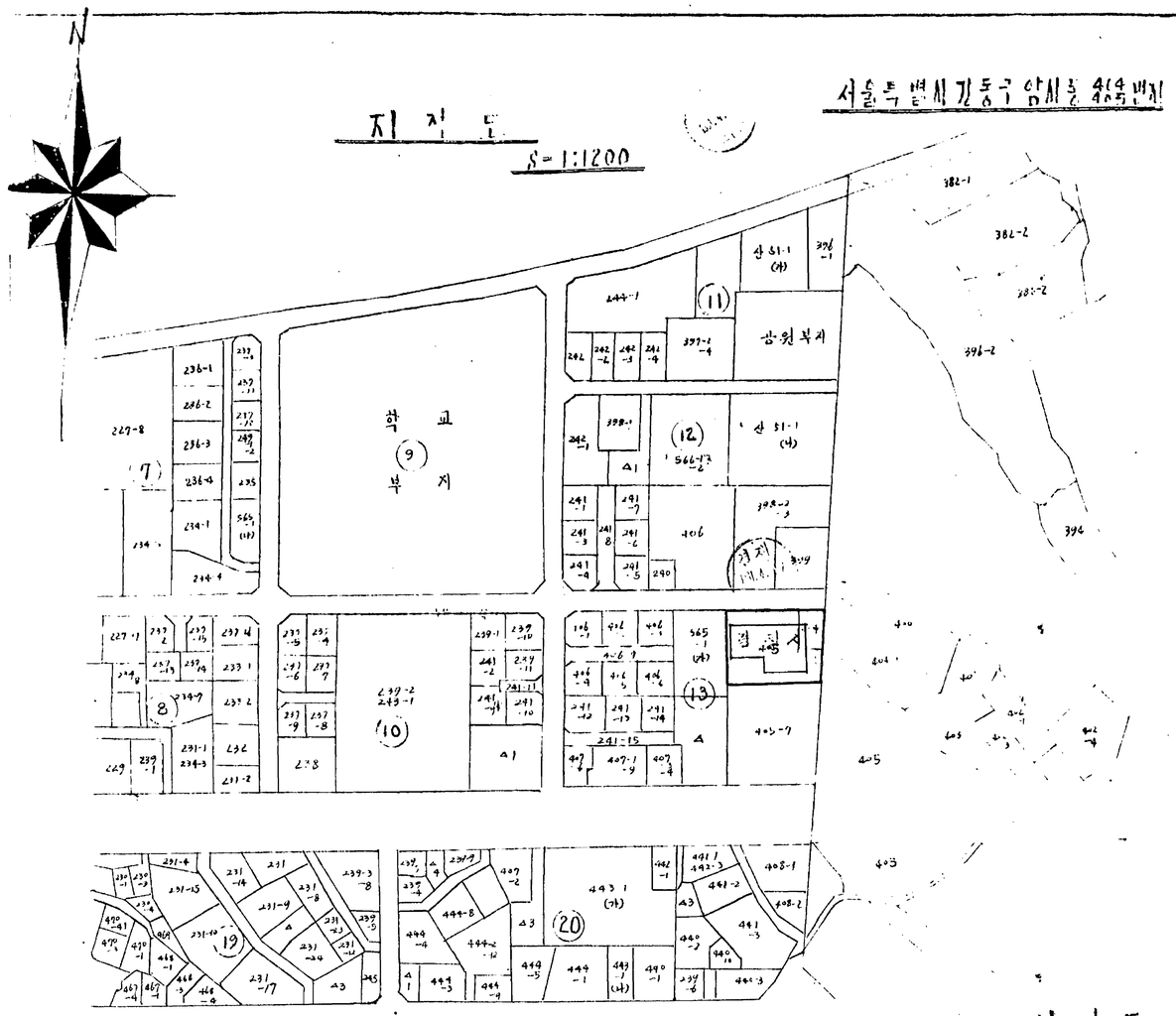

현 황 측 량 도

S=1:1200

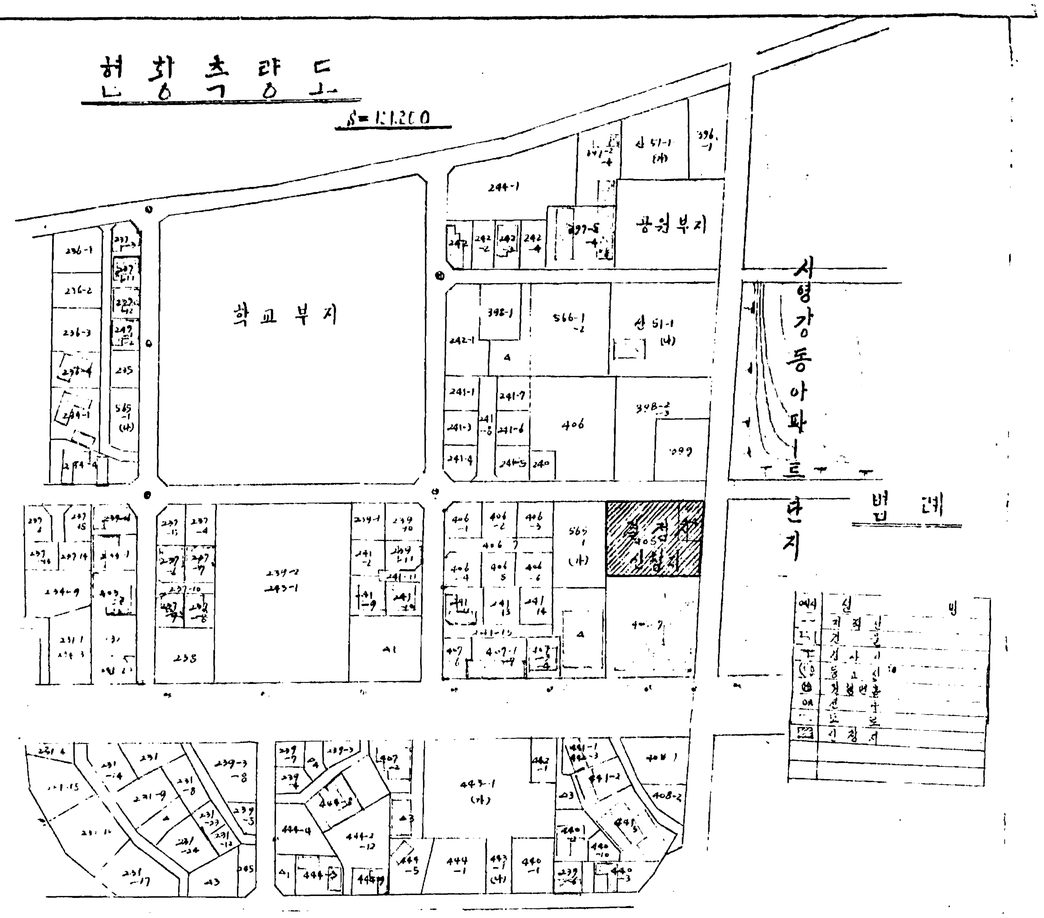

안 내 도

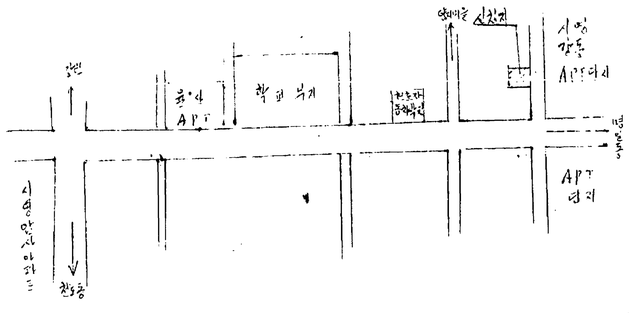

구 적 도

S=1:300

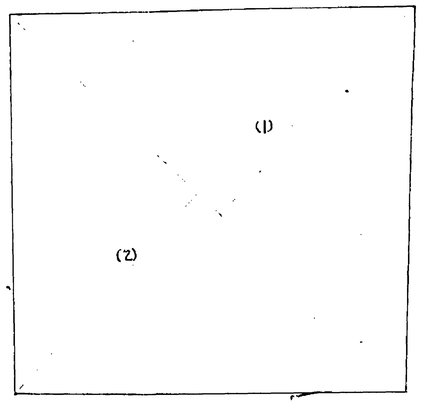

부호	산 출 내 역	비고
(1)	37.5 × 29.5 =	975㎡
(2)	37.5 × 28.0 =	813㎡
계		1,564㎡ (500평)

4기 1980. 5. 6 [illegible]

내 당 측 지 공 사

[illegible] 시 장

9809-3029

[redacted]

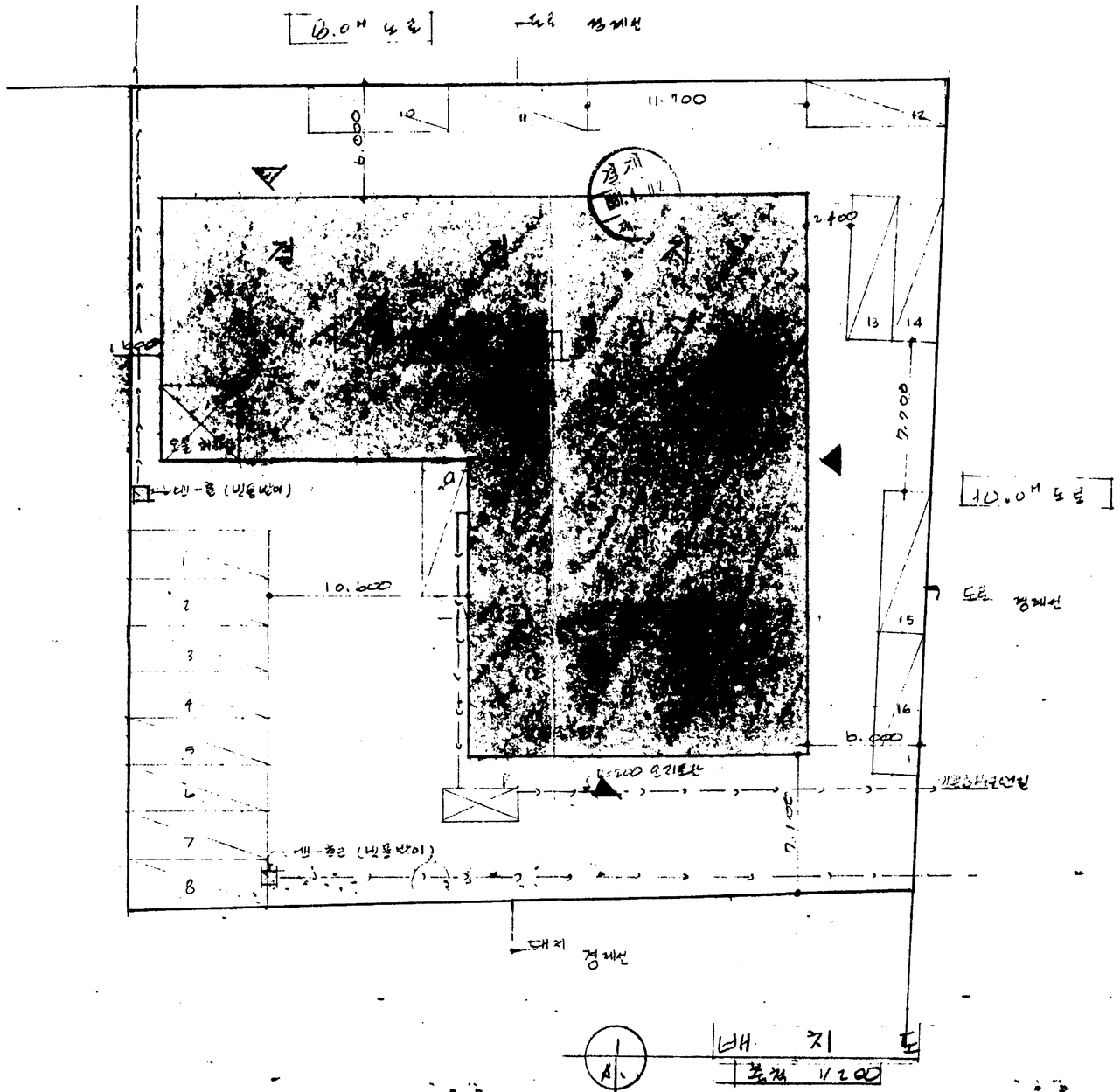

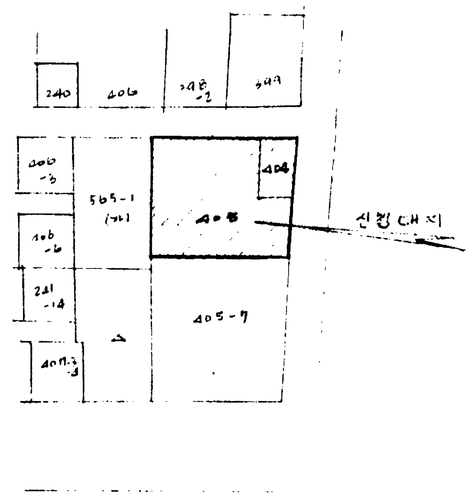

지 적 도

축척 1/1200

구 적 표

대지 면적		1657.90	
건물 면적	지하	996.64	연면적 651.68
	일층	747.54	-"- 452.68
	이층	747.54	-"- 523.50
	옥탑	84.00	
	합계	2511.72	1634.06
건폐율			45 %
용적율			155 %
기준주차대수 2493.72 ÷ 150 = 16대			
실제주차대수		16대	
주차면적 (2.5×7.5)×16 =		300㎡	

은 성 건 축 ☎478-1967 EUN SHUNG ARCHITECTS & ENGINEERS ASSOCIATION	공 사 명 PROJECT TITLE	도 면 명 NAME OF DRAWING	축 척 SCALE	일 자 DATE	도면번호 DRAWIN NO	설 계 DESIGNED BY	검 사 CHECKED BY	승 인 APPROVED BY	매 수 SHEET NO

9809-3029

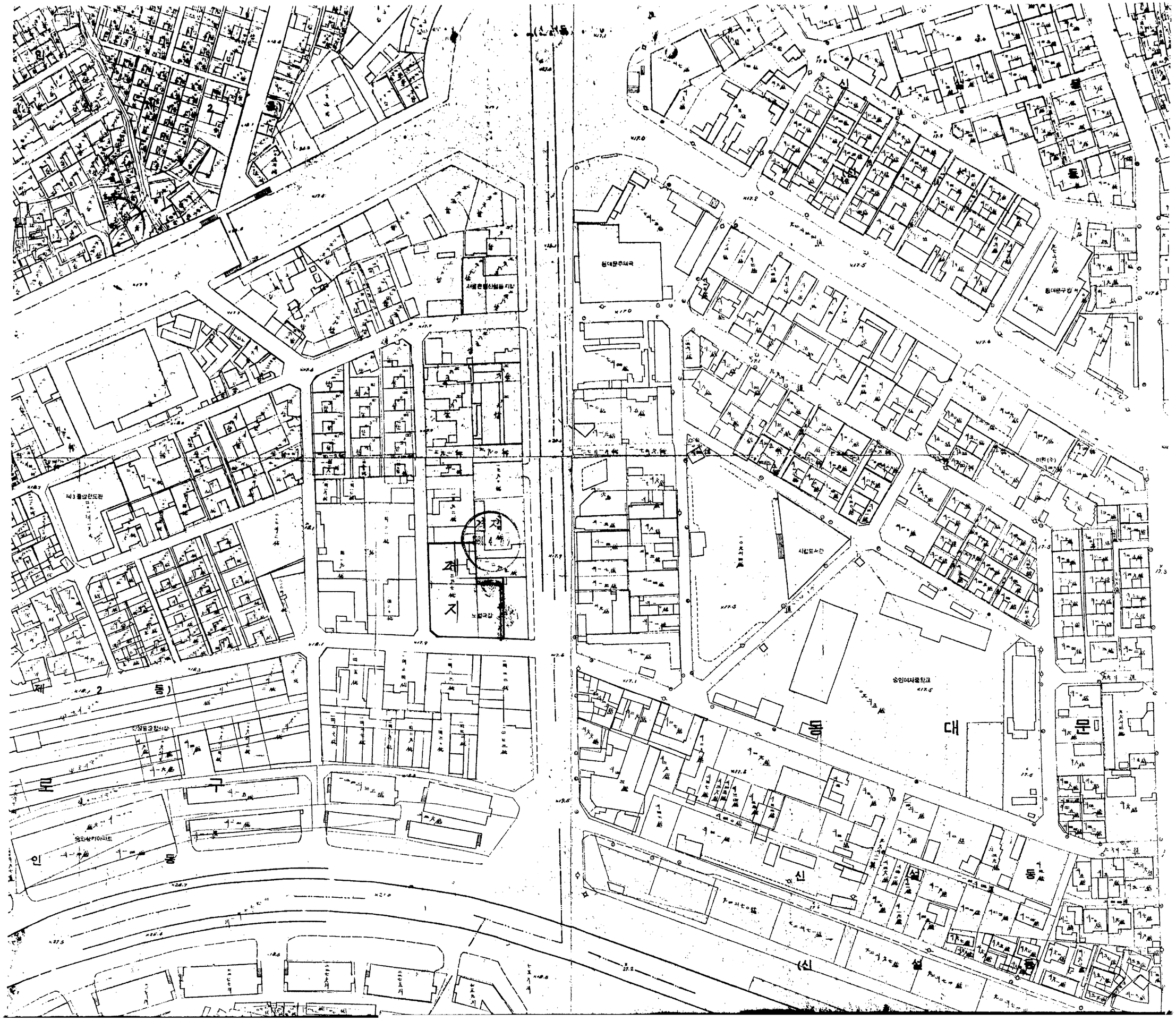
동대문주세국
서울관광산업협회
제3출입단도관
경제지
노보교감
시립도서관
숭인여자중학교
동대문구립
제2동
신설동
인창동
숭인상가아파트
신설동
동대문

9809-3029