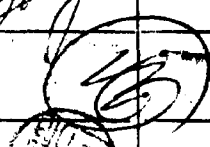




# 고시

## 기안용지

7/25  
고시제 07호

분류기호 문서번호	관외 414	제1호 (화번호 255)	전결규정 제2부시장 전결사항
처리기관	제2부시장		
시행일자	72. 7. 25		
보존년한			
보조	건설국장	  	<del>시정기획과</del> 법무과장 (고시안심자) 시민과장 도시계획과 토목과장 문서관리계장
조	부이사관		
기	관리제/과장		
관	보상계장		
기안책임자	지방행정사무관 이희찬	72. 7. 김근용	조
정수선 참조	각안 참조	발신	통제
제 목	도시계획 사업 실시 계획 인가		
제 1안			
수신. 내부 결재			
제 목. 동 전			
1. 건설부 고시 (서울) 제7호 (72. 6. 13) 로 고시된			
서울대학교 진입도로공사에 대하여 토목 430-4059 (72. 6. 17) 호로 도시계획법 제25조 및 제26조의 규정에 의한			
도시계획 사업 실시 인가 신청이 있음으로 . . . . .			

0201-1-8A

1969. 11. 10. 승인

190mm X 268mm 백상지 50g/m<sup>2</sup>

2488 (제정시행) 공표 책임보도인 인격)

2. 별첨 고시 (한) 인가증과 같이 인가하고 (도시계획법 제 10조 및 동법시행령 제 6조에 의거) 사업시행을 위하여 각안 시행코자 함이다.

첨부 1. 서울특별시 고시 제 호

2. 인가증 / 부

제 2안,

수신. 수신처 참조

제목. 동 건

1. 도시계획법 제 25조 및 제 26조에 의한 도시계획사업 실시 계획을 동법 제 10조 및 동법시행령 제 6조의 규정에 의하여 별첨 (고시 및 인가증) 과 같이 인가하였기 통보하에 관계구 (과)는 반전될 것임이며 기타 구에서든 사무에 참고토록 함

첨부 1. 서울특별시 고시 제 호

2. 인가증 (사본) / 부

수신처. 서청 1-9. 서과 46. 21.

제 3안,

수신. 건설부장관

제목. 동 건

1. 도시계획법 제 25조 및 제 26조에 의한 도시계획사업 실시 계획 인가를 동법 제 10조 및 동법시행령 제 6조 규정에 의하여 별첨 (서울특별시 고시 제 호 및 인가증 사본)

과 같이 인가 하였기 보고합니다.

첨부 1. 서울특별시 고시 제 호 2부

2. 인가증 사본 2부

"제 4 안."

수신. 총무처 장관

제목. 관보 게재 의뢰

1. 도시계획법 제26조 및 동법시행령 제27조 규정  
에 의하여 서울특별시 고시 제 호를 송부하오니 관보에  
게재하여 주시기 바랍니다.

첨부 1. 서울특별시 고시 제 호 2부

2. 인가증 사본 2부

"제 5 안."

수신. 공보 실장

제목. 시보 게재 의뢰

1. 도시계획법 제26조 및 동법시행령 제27조  
규정에 의하여 도시 고시 제 호를 송부하오니 시보에  
게재하여 주시기 바랍니다.

첨부 1. 서울특별시 고시 제 - 호

"제 6 안."

수신. 별지 조서의 자

제목 도시계획사업 실시 인가 통지

1. 도시계획사업인 서울대학교 진입도로 신설공사

에 따른 도시계획법 제25조 및 제26조의 규정에 의한  
도시 계획 시행 실시 인가를 동법 시행령 제6조 규정에 의하여  
서울특별시 고시 제 호로 인가 되었기 통지 합니다.

가. 사업 편입 재산의 분서

1). 토 지

소 재 지	지 번	지 목	지 적	비 고

(별첨 조서 이기 시행함)

2). 건 물

소 재 지	지 번	구 조	평 수	비 고

(별첨 조서 이기 시행함) 끝.

사

도시계획 2법 실시 계획 인가

1. 시를 특별히 도시계획사업(도로신설) 실시 계획인가를  
도시계획법 제25조<sup>및</sup> 제26조<sup>의</sup> 규정에 의하여 다음과 같이  
고시 한다.

2. 관계 서류를 서울특별시 건설국 관리지/과 외 영등  
포구정 시민 봉사실에 비치하여 토지 소유자 및 이해관계자  
에게 보이고 있습니다.

1972. 7.

서울특별시

1. 산업시행지의 위치 : 서울특별시 영등포구 신림동

2. 사업의 종류 및 명칭 : 서울대학교진임도로 공사 (신설)

폭 : 75m      연장 : 520m

3. 사업의행차 : 서울특별시장

4. 사립의 착수 및 준공 예정일 : 1972. 7 ~ 1972. 10.

5. 사용가능 수용할 토지의 소재지, 지목, 지적 및 건물의 소재: 별첨

6. 소유자와 소유권 이외의 권리 및 관계인의 주소 성명: 변철

발	무심자
二 六	발무과장
二 六	시장
二 六	심사자
二 六	호

## 이 가 증

1. 사업시행지의 위치 : 서울특별시 영등포구 신길동

2. 사업의 종류 및 명칭 : 도로 신설

폭 : 35m. 연장 : 520m.

3. 사업의 시행자 : 서울특별시

4. 인가 번호 : 서울특별시 고시 제 호

5. 사업기간 : 1972. 7. - 1972. 10.

6. 수용 또는 사용할 토지, 건물의 소재지, 지목, 지적, 및  
소유권 이외의 권리의 명칭 : 별첨

7. 토지 또는 건물의 소유자와 토지수용법 제4조 제3항  
의 관계인의 주소 상명 : 별첨

위와 같이 아래 조건을 부하여 도시계획법 제25조  
및 제10조 및 동법 시행령 제6조 규정에 의거 도시계획  
사업 실시 계획 인가를 별첨 설계 도서와 같이 인정함

1972. 7.

## 서울 특별 시장

### 인가 조건

1. 사업 실시 완료 후 지체없이 사업완료 보고서를 제출하여 공공  
검사를 받아야 한다.

2. 별첨 계약 설계도서(당면도)에 의하여 시공 설계 도서를 작성하여야 한다.

# 토 지 조 서

순위	소재지	분할 전 표시			분할 후 표시 (수용대상)			소유주	소재지	자	소재지
		지번	지목	지적	지번	지목	지적	주 소	성명	인	소재지
영등포구											
1	신림동	150-15	대	350	150-91	대	24	신림동 427-118	張致龍	張致龍	張致龍
2	"	150-16	"	392	150-92	"	1	이태원동 272	李承祖	李承祖	李承祖
3	"	147	답	114	147-5	답	67	신림동 171	金三威	金三威	金三威
4	"	147-1	전	294	147-6	전	245	"	"	"	"
5	"	149	대	1642	149-2	대	1156	상도동 20-12	崔寬漸	崔寬漸	崔寬漸
6	"	150-33	"	436	150-73	"	17 <del>112-117</del>	반암동5가 112-117	南義鎮	南義鎮	南義鎮
7	"	150-35	"	73	150-75	"	5	신림동 410-22	金斗植	金斗植	金斗植
8	"	149-1	전	102	149-4	전	0.6 <del>149-4</del>	시흥동92가 <del>149-4</del>	金栗老	金栗老	金栗老
9	"	150-39	대	522	150-78	대	399	노량진동 2가-1	金鍾植	金鍾植	金鍾植
10	"	150-40	"	333	150-79	"	108	합정동 378-17	趙東根	趙東根	趙東根
11	"	150-70	"	329	150-76	"	78	인곡동 427-150	金華春	金華春	金華春
12	"	150-45	"	206	150-82	"	57	여강동 2-8	趙成春	趙成春	趙成春
13	"	150-68	"	160	150-90	"	112				

# 토 지 조 서



순위	소재지	분할 전 표시			분할 후 표시 (수용대상)			주 소 성 명	관계인
		지번	지목	지적	지번	지목	지적		
	신림동								
14		150-46	대	281	150-85	대	72	홍기동 69-5	崔龍煥
15	"	150-51	"	140	150-86	대	122	청운동 45-3	尹相月
								연희동 400-54	李在順
16	"	150-53	"	328	150-87	"	232	이래원동 124-7	許令蓮
17	"	150-54	"	386	150-89	"	46	장신동 646-5	朴明德
18	"	155-4	"	324	155-10	"	117		미등기
19	"	155-1	전	467	155-5	전	245	영동동 7가 62	金基琬
20	"	155-2	답	392	155-7	답	230	용산신창동 56-20	尹海容
21	"	155-3	답	89	155-3	답	284	연희동 400-54	李在順
								이래원동 124-7	許令蓮
22	"	153-1	전	96	153-2	전	35	"	"
23	"	154-9	대	53	154-13	대	10	전동동 500-6	崔奎植
24	"	154-3	"	100	154-12	"	58	방화동 568	李用元
25	"	150-47	"	69	150-83	"	22	연희동 44-3	成昌鎬
								44-6	인
26	"	150-48	대	516	150-84	"	40	갈현동 35-2	朴通友



# 토 지 조 서

순위	소재지	분할 전 표시			분할 후 표시 (주 소 대 상)			소 유 자		관계인
		지 번	지 목	지 적	지 번	지 목	지 적	주 소	성 명	
27	신림동	150-43	대	381	150-81	대	156	이준동 300-26	安慶源	
28	"	150-42	"	298	150-80	"	166	면리동 400-54	송允實	
29	"	150-37	"	420	150-77	"	96	노량진동 235-1	金鍾植	
30	"	150-52	"	140	150-52	"	140	장외동 237-190	朴海仁	
31	"	150-38	"	57	150-38	"	57	노량진동 205-1	金鍾植	
32	"		"		150-41	"	67	한정동 378-17	趙東根	
33	"				150-44	"	32	이촌동 300-26	安慶源	
34	"	산 10-2	임	351.00보	산 10-2	임	008.00보	면리동 270	朴容晨	(현) 2층 30평
35	"	150-34	대	565	150-74	대	395	신림동 410-22	金斗植	(현) 2층 20평
<div style="position: relative; height: 150px; border: 1px solid black;"> </div>										
7개		352		4,006		237				

조

시

# 건물조사

층위	소재지	구조	총면적	수용면적	소유자 주소	성명	비고
1	신림동 154-10	철근콘크리트 트러플목재	36.06	36.06	신림동 344	엄한철	
2	" 154-1	시멘트무늬 트러플목	19.36	19.36	당화동 568	이응원	
계	2동		55.42	55.42			

## 도시계획 사업실행 계획서

1. 공 사 명 : 서울대학교 진입도로 공사
2. 사업시행지 : 영등포구 신림동.
3. 사업의 종류 및 명칭
  - 1) 도로 신설
  - 2) 폭 : 35M
  - 3) 연장 : 520M
4. 사업의 착수 준공 예정 년월일  
1972, 7 - 1972, 10.
5. 위치도 및 계획 명면도 : 별 첨
6. 제원로서 : 별 첨
7. 사업시행자 : 서울특별시.

# 제 원 조 서 ---

## 1. 총 소요액

공사비 : 16,909,728 원

이전비 : 90,272 원

계 : 17,000,000 원

## 2. 72 시행액

공사비 : 16,909,728 원

이전비 : 90,272 원

계 12,000,000 원

## 3. 제원은 일반회계 공익사업비로 충당함.


丁 一 四 九 九 號  
 乙 一 五 〇 〇 七 五 號  
 丙 一 五 〇 〇 八 八 號  
 辰 一 五 〇 〇 九 九 號  
 巳 一 五 〇 一 〇 〇 號  
 午 一 五 〇 一 〇 一 號  
 未 一 五 〇 一 〇 二 號

光復市 제 2 호  
 1972 6 13  
 심 사 제

서기一九七二年五月

재민  
 대한지정령회서울시지부  
 영등포구  
 을지로  
 을지로

대한지정령회  
 을지로  
 을지로



# 삼기분할도

서울특별시 영등포구 신왕동

번지 호

축척 1/2000

인야분할도

축척 1/3000

