

기 안 용 지

분류기호 문서번호	주개30321- (전화: 731-6393)	시행상 특별취급	
보존기간	영구·준영구 10.5.3.1.	시 장	
수신처 보존기간			
시행일자	9	<i>7/24</i>	
보조 기관	주택국장: 전결	협 조 기 관	법무담당관 <i>신사필</i>
	주택개량과장 <i>[Handwritten]</i>		(고시안심사)
	개량2계장 <i>[Handwritten]</i>		지적과장 <i>[Handwritten]</i>
기안책임자	임계호(권순문)		협조통제관 <i>[Handwritten]</i>
경유 수신 참조	각 안 참 조	발신 명 의	시 장 <i>[Seal]</i>
제 목	주택개량재개발 금호1구역 지적변경 승인 <i>[Handwritten]</i>		
(제 1 안) 내부결재 <i>[Handwritten]</i>			
1. 건설부고시 제470호 (73.12.1) 및 같은고시 제719호 (88.12.31) 로 구역지정 및 구역변경지정되어 서울특별시고시 제180호 (74.12.6) 호로 지적승인고시된 주택개량재개발 금호제1구역에 대하여			
2. 서울특별시고시 제290호 (90.8.28) 로 구역변경결정됨에 따라 도시계획법 제13조 및 같은법 시행령 제6조의 규정에 의거 별첨 고시안 및			
도서와 같이 지적승인 고시코자 합니다. <i>일 본 대 조 필</i> <i>[Seal]</i>			
첨부 1. 관련 서류 일건			
(제 2 안)		217	

수신 총무처장관

제목 관보개재의뢰

1. 아래와 같이 관보개재의뢰하오니 조치하여 주시기 바랍니다.

가. 개재구분 : 고시

나. 개재건명 : 주택개량재개발 금호제1구역 지적변경승인

다. 법적근거 : 도시계획법 제13조

첨부 1. 고시안 사본 2부.

(제 3 안)

수신 건설부장관

참조 주택개발과장

제목 주택개량재개발 금호제1구역 지적변경승인

1. 건설부고시 제470호 (73.12.1) 및 같은고시 제719호 (88.12.31)

로 구역지정 및 구역변경지정되어 서울특별시고시 제180호 (74.12.6)로

지적승인고시된 주택개량재개발 금호제1구역에 대하여

2. 서울특별시고시 제290호 (90.8.28)로 구역변경결정됨에 따라

도시계획법 제13조 및 같은법 시행령 제6조의 규정에 의거 별첨 고시문 사본

및 도면과 같이 지적변경승인하였기 보고합니다.

첨부 1. 고시문 사본 1부 및 도면 1부.

213

(제 4 안)

수신 성동구청장

참조 주택과장

제목 주택개량재개발 금호제1 구역 지적변경승인

1. 주택30321-49514 (90.11.30)호및 주택30321-52660

(90.12.20)호와 관련임.

2. 서울특별시고시 제290호 (90.8.28)로 구역변경결정된 귀구

관내 금호제1구역에 대하여 도시계획법 제13조 규정에 의거 별첨 고시문

사본과 같이 지적변경승인 고시하였기 통보하니 업무에 참고할 것이며

도시정비과 및 지적과등 관련부서에 통보할 것.

첨부 1. 고시문 사본 및 도면 각3부.

(제 5 안)

수신 수신처참조

제목 주택개량재개발 금호제1 구역 지적변경승인

1. 건설부고시 제290호 (90.8.28)로 구역변경 결정된 주택개량

재개발 금호제1구역에 대하여 별첨 고시문 사본과 같이 지적변경승인고시하였기

통보하오니 업무에 참고하시기 바랍니다.

첨부 1. 고시문 사본 및 도면 각1부. **골219**

수신처 도시계획과, 시설계획과, 지적과

서울특별시고시 제 21 호

고 시 안

주택개량재개발구역 지적변경승인

1. 건설부고시 제470호(73.12.1) 및 같은고시 제719호(88.12.31) 2 구역지정 및 구역변경되어 서울특별시고시 제180호(74.12.6) 로 지적 승인된 주택개량재개발 금호제1구역에 대하여 서울특별시고시 제290호(90.8.28)로 구역변경결정됨에 따라 도시계획법 제13조 및 같은법시행령 제6조의 규정에 의거 지적변경승인하였기에 같은법 제13조 4항의 규정에 의하여 다음과 같이 고시합니다.
2. 관계도서는 서울특별시 주택국 주택개량과와 성동구 주택과 및 도시정비과에 비치하여 이해관계인에게 보입니다.

1991. 1. 28

서울특별시장

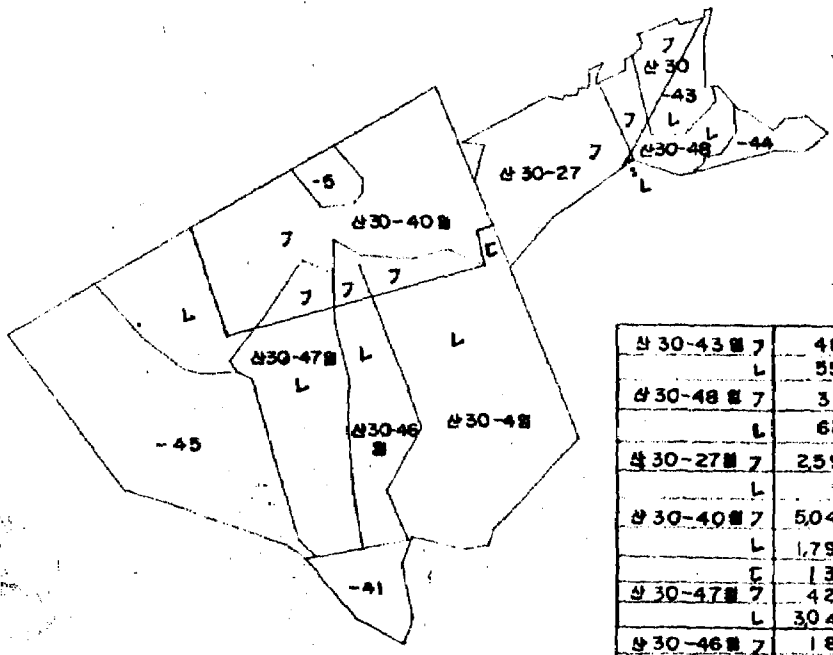
가. 지적 승인 조서

구역명	위 치	면 적 (m ²)			비 고
		기 정	변경후	증.감	
금호제 1. 구역	성동구 행당동 328번지 일대	267,526.4	261,608.4	감5,918	금호1-6지구 일부를 금호6 구역으로 변경

나. 도면 : 성동구청 주택과 및 도시정비과 비치도면과 같음

서울특별시 주택국

(면적) 추정상과도	
도지소재	경 동 구 면 행정 당
추량일지	90년 12월 10일
3000분의 1	
지적사항	



산 30-43	7	485	/
	L	550	/
산 30-48	7	318	/
	L	620	/
산 30-27	7	2594	/
	L	12	/
산 30-40	7	5049	/
	L	1790	/
	D	130	/
산 30-47	7	423	/
	L	3041	/
산 30-46	7	186	/
	L	2092	/
산 30-48	7	588	/
	L	6275	/

법	명	칭
—	도	지
이	하	여
면적표		
지	면	적 (㎡)
이	하	여
비	고	

지적추량상과에 의하여 작성하였습니다.

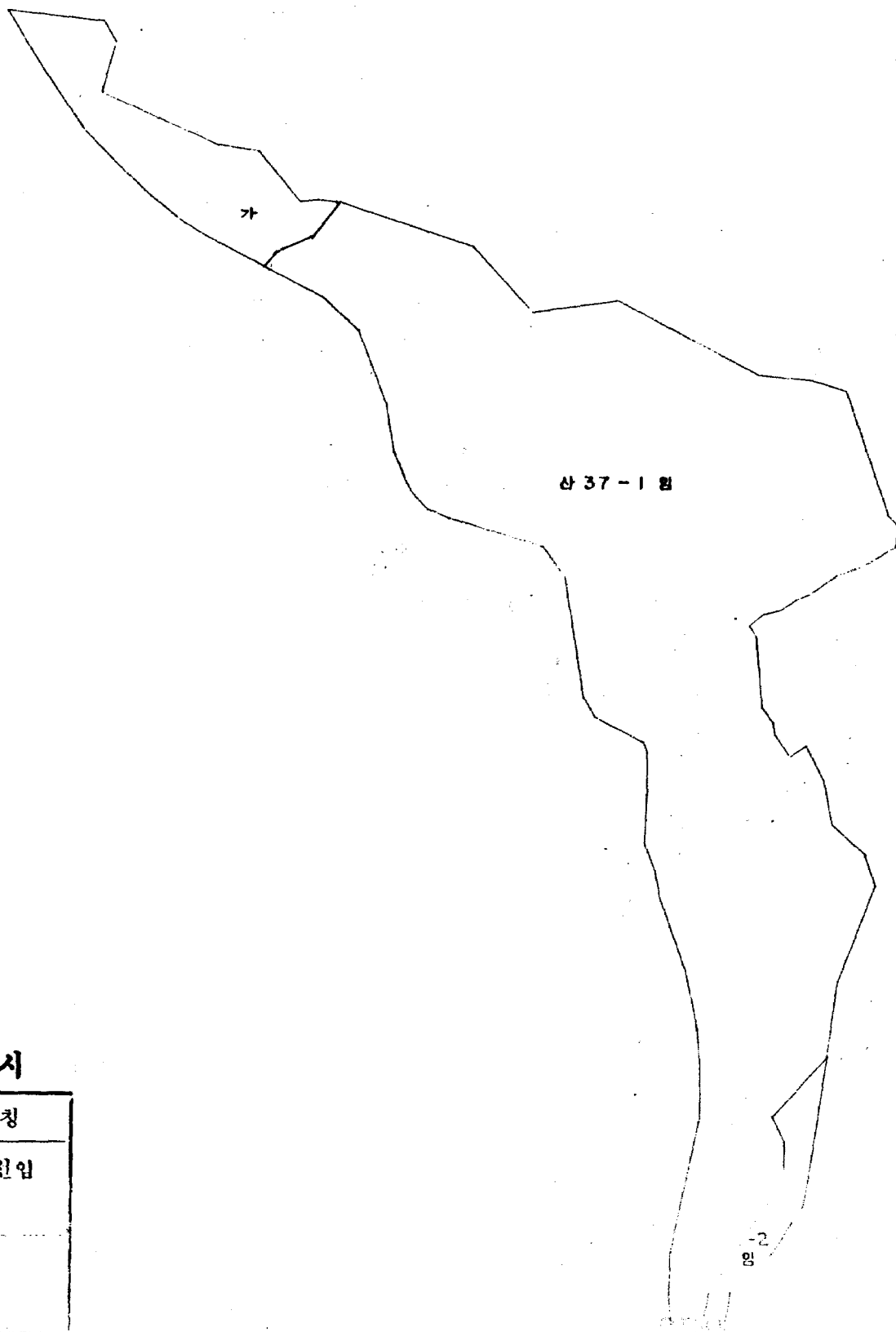
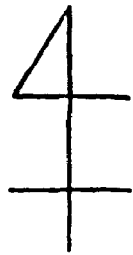
1990년 12월 10일

대한지적공채을특별지사성 동출장소장

*부도면은 추량에 사용할 수 없음.

(경계부원) 측량 성과도
(발급번호 제 10 호)

토지소재	서울특별시 성동구 동산37-1번지 2	면적	3,000
측량일자	1990년 12월 4일	측량자	지적조사원
		작성자	지적조사원



현황 표시

범례	명칭
—	도시계획선임
이 하 여 백	

면적 표시

지번 및 부호	면적(m ²)
산 37-1 (가)	5,962
이 하 여 백	

지적측량 성과에 의하... 직할하... 니대... 지적권보 천공

가 격 (일부) 도 대 조 편
1990년 12월
본 도... 사용할 수 없음

대한지적공사 서울특별시지사 사 도 구 출강



본 도면은 측량에 사용할 수 있음.

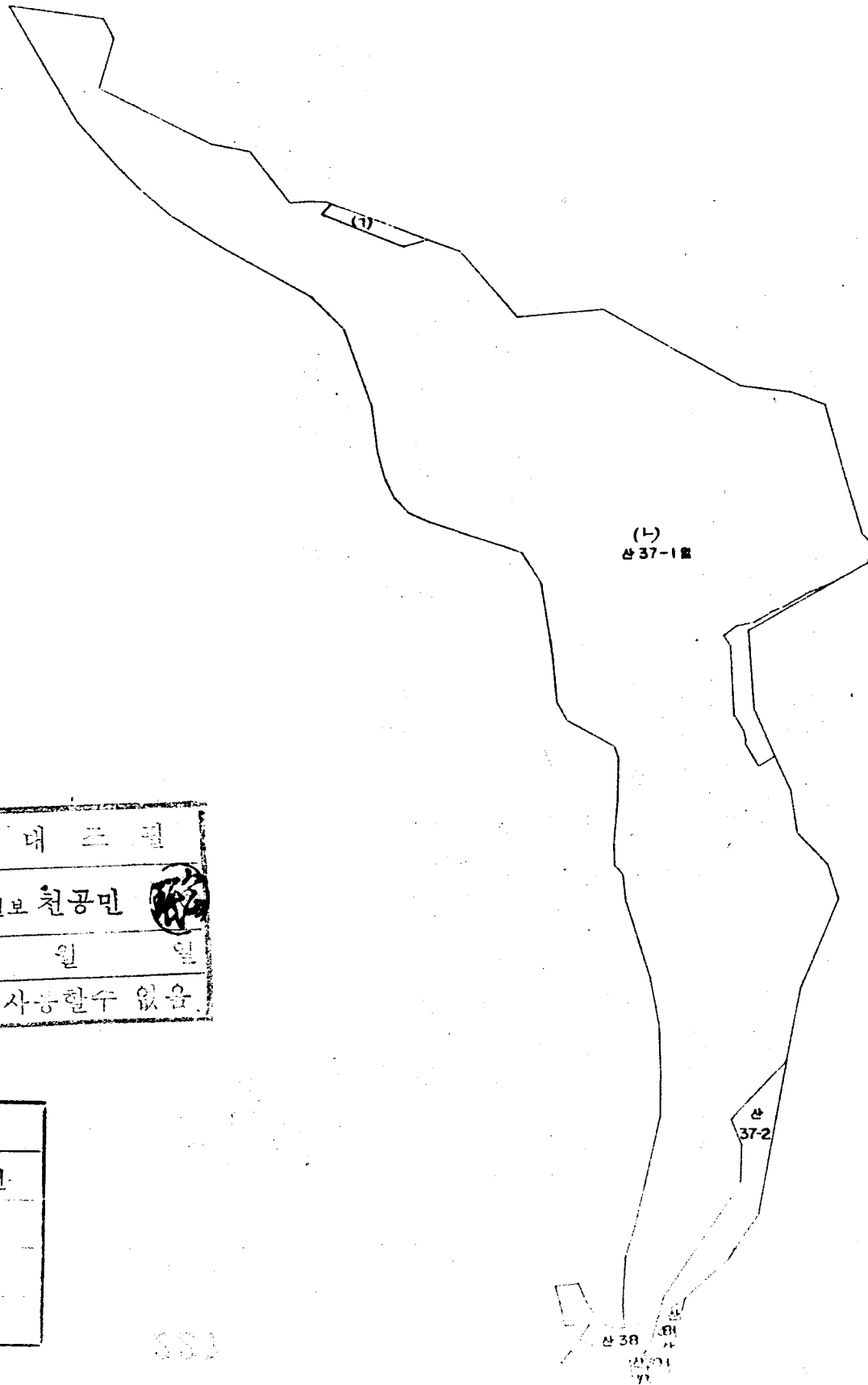
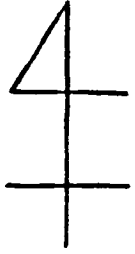
(면적) 측정 성과도

(발급번호 제 호)

토지소재 서울특별시 성동구 가동산37-1번지 필지 3,000분의1

측량일자 1989년 12월 10일

측량자 지가기사 김...
 작성자 지사 김...
 서울특별시지정측량사



지방지적기원보 천공민
 1989년 12월 10일
 ※본 도면은 측사하여 사용할수 없음

현황 표시

범 례	명 칭
	도시계획선
	이하 여 백


면적 표시

지면 및 부호	면적 (㎡)
산 37-1임 1	353
산 37-1임 2	61069

지적측량 성과에 의하여 작성하였읍니다.

1989년 12월 10일

대한지적공사 서울특별시지사 지사 김...

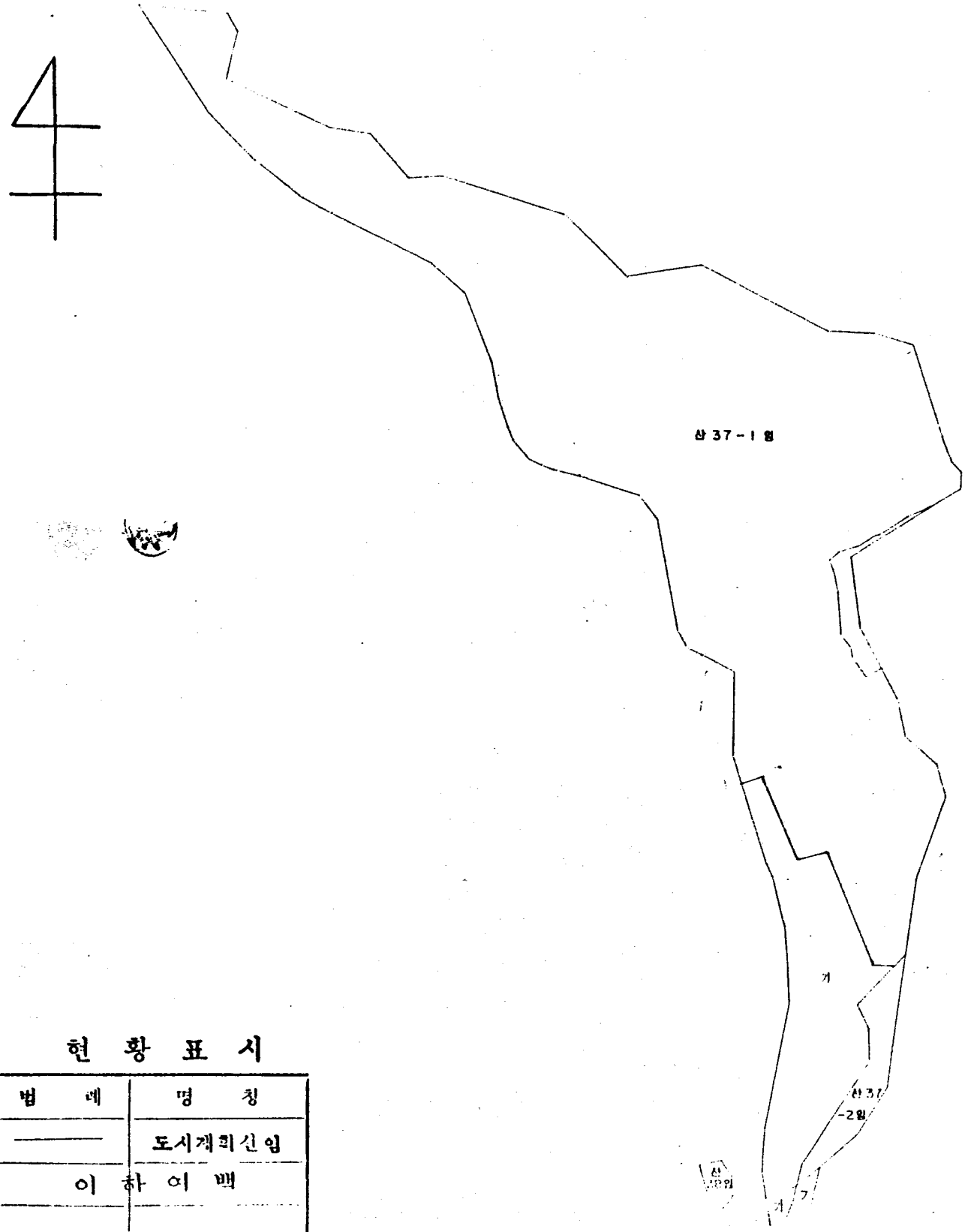


비 고 본 도면은 측량에 사용할 수 없음

(경계부원형) 측량성과도

(발급번호 제 8 호)

토지소재	서울특별시 성동구 동소문동 1가동 산 37-1 번지 4 필	측적	3.000	분의 1
측량일자	1990년 10월 10일	측량자	지적기사 김지석	이용
		작성자	지적기사 김지석	마경



현황 표시

번호	명칭
—	도시계획선임
이 하 이 백	


면적 표시

지번 및 부호	면적(㎡)
산 37-1 가	7,475
산 38 가	191
이 하 이 백	

지적측량성과에 의하여 측정하였습니다.

1990년 10월 10일

대한지적공사 서울특별시지사 성동구 출장소장 김지석



비고	본 도면은 측량에 사용할 수 없음.
----	---------------------