어린이공원 조성계획도

○ 구 분 명 : 창제7 어린이 공원

○ 위 치 : 도봉구 창동 715-17

○ 면 적 : 995.7 ㎡

1/100

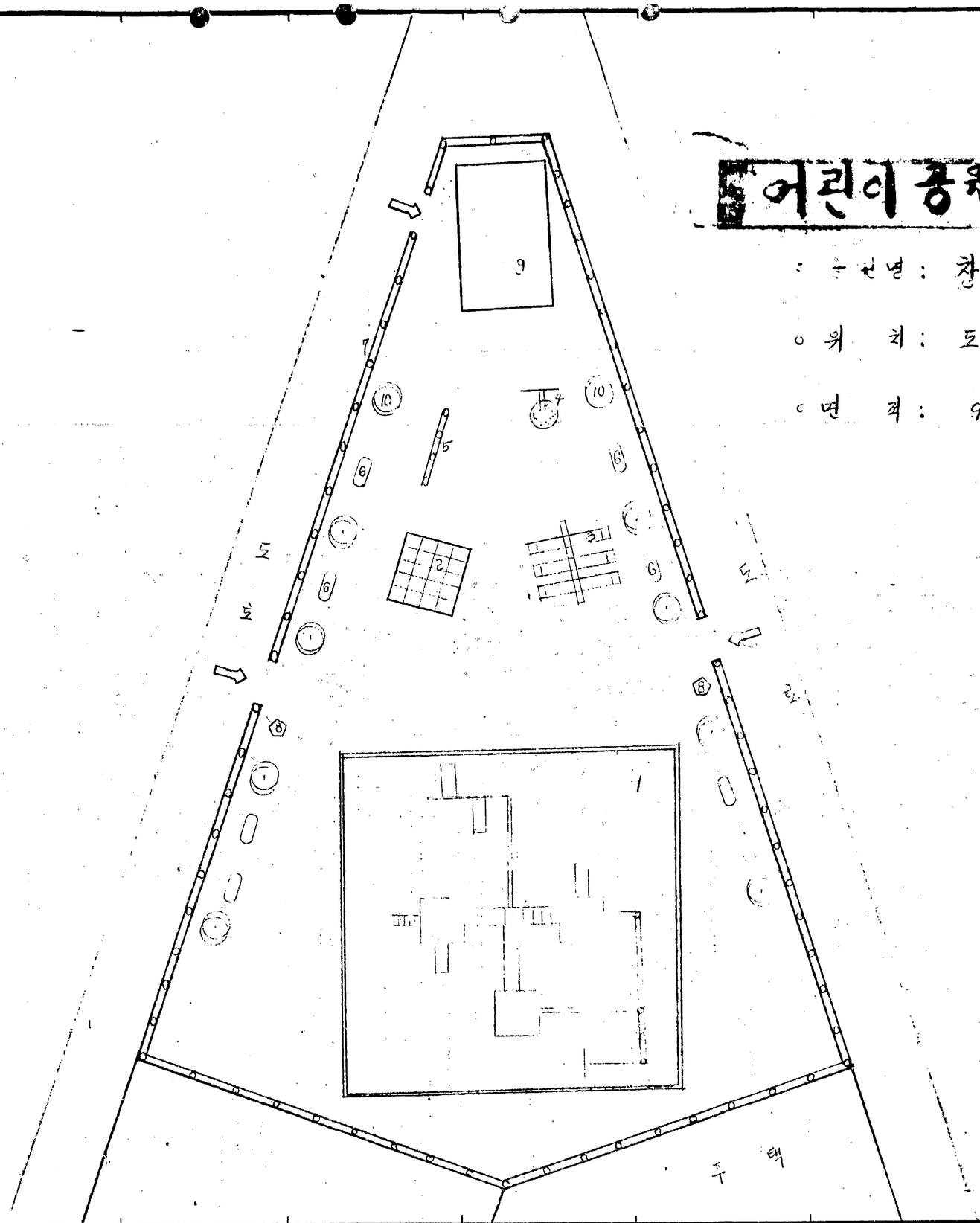

어린이공원 조성계획 시설내역.

구 분	번호	시 설 명	수량
유희시설	1	조합놀이대	1조
〃	2	정 글 짐	1조
〃	3	시 소	1조
운동시설	4	농 구 대	1조
〃	5	철 봉	1조
휴양시설	6	의 자	8 개
관리시설	7	휀 스	133.8 ㎡
〃	8	휴 지 통	2 개
〃	9	공중변소	1 동
수 목	10	느티나무	10주

공 사 명 PROJECT TITLE		설 계 DESIGNED BY		심 사 CHECKED BY		날 사 DATE	19	도면구분 DRAWING NO.	NO
도 면 명 DRAWING TITLE		제 도 DRAWN BY		승 인 APPROVED BY		축 척 SCALE		도면매수 SHEET NO.	매중

어린이공원 조성공사

갈현제2어린이공원조성(시설물 배치도)

갈현동 319 - 근린시설부지 [illegible] m²

S: 1/150

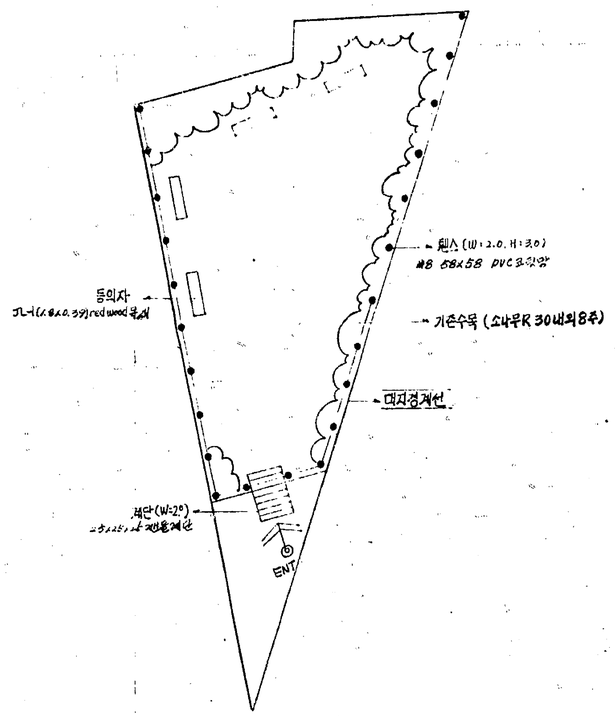

녹번제4어린이공원조성(시설물배치도)

녹번동 95-[illegible]번지 공원부지 528m²

S: 1/150

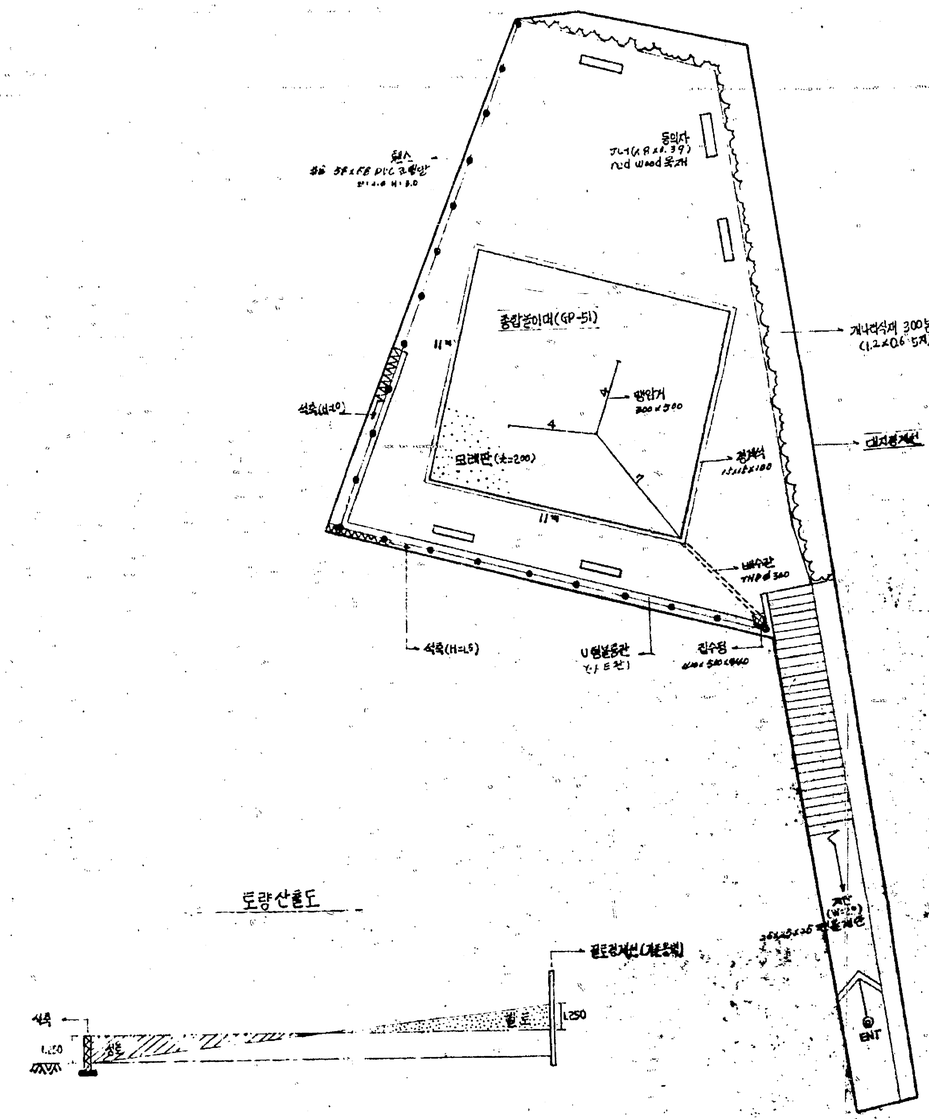

토량산출도

• 절토량 = $11 \times \frac{6+12}{2} \times 1.25 \times \frac{1}{2} = 62\,m^3$ (성토 $62\,m^3$)

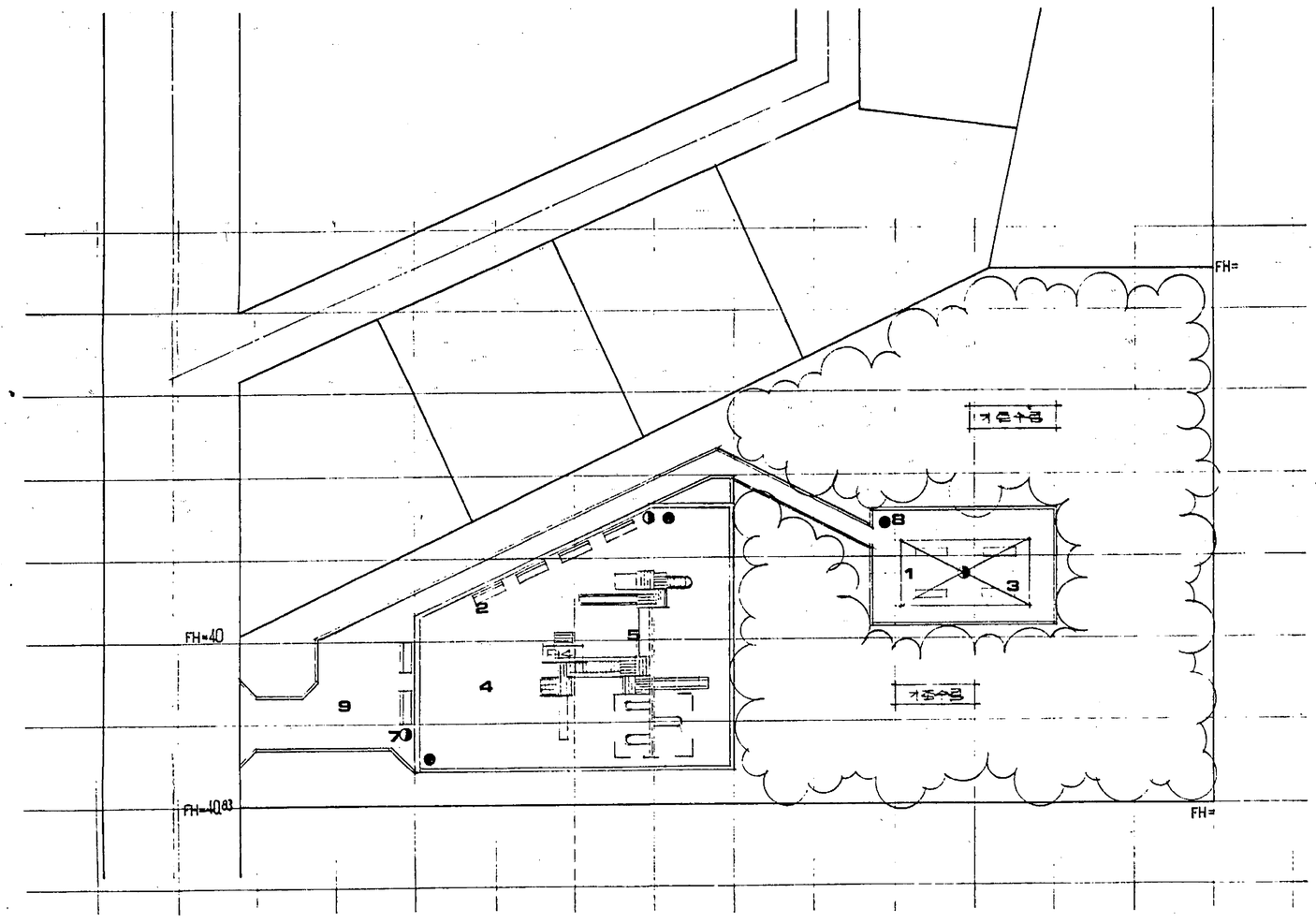

시설물 수량 총괄표

번호	규격	시설물명	수량	비고
1	[illegible]	파고라	1 식	
2	[illegible]	등의자	6	
3	[illegible]	평의자	4	
4		모래사장	211 m²	
5		조합놀이대	1	그네 시이소우 미끄럼대
[illegible]		등구대	1	
7	[illegible]	화장실	4	
8		가로등	3	
9	[illegible]	관리실	230 m²	
	총대지 면적 1500 m²			
	녹지 : 477 m²			

서울시고시 제 호
19 . . .
차제

방이동 214

공사명 PROJECT TITLE	도면명 DRAWING TITLE		승인 APPROVED BY	검사 CHECKED BY	설계 DESIGNED BY	제도 DRAWN BY	일자 DATE	축척 SCALE	도면번호 DRAWING NO	장려번호 SHEET NO
	거불 계획 평면도	방이동 214 (올림픽 공원)						1 : 200		

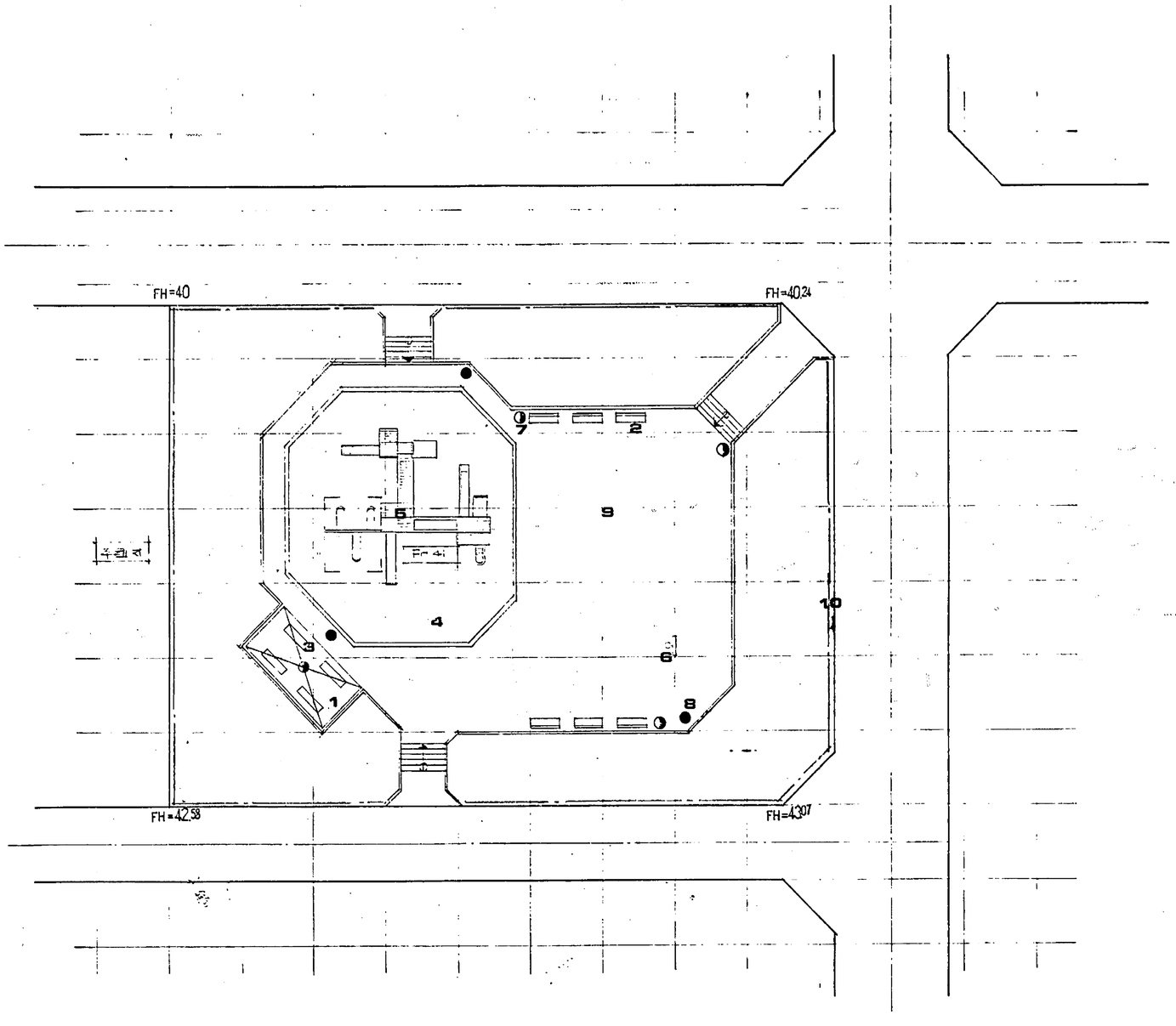

시설물 수량 총괄표

번호	규격	시설물명	수량	비고
1	[illegible]	다 [illegible] 대	[illegible]	
2	[illegible]	등 [illegible] 지	[illegible]	
3	[illegible]	평 [illegible] 지	4	
4		도 태 사 징	[illegible]	T=60cm
5		소 화 놀 이 대	[illegible]	[illegible]
6		농 [illegible] 대	1	
7	[illegible]	휴 [illegible] 벤 치	[illegible]	
8		조 명 등	3	
9		합 [illegible] 장	524㎡	
10	[illegible]	휴 [illegible] 스	1124㎡	
	총 대지면적 : 5029㎡			
	녹 지 : 1124㎡			

서울시고시 제 호
19 . . .
입사제

가락2동 185

공사명 PROJECT TITLE	도면명 DRAWING TITLE		승인 APPROVED BY	검사 CHECKED BY	설계 DESIGNED BY	제도 DRAWN BY	일자 DATE	축척 SCALE	도면번호 DRAWING NO	참조번호 SHEET NO
	거불 계획 평면도	송파구 가락2동 185						1 : 200		

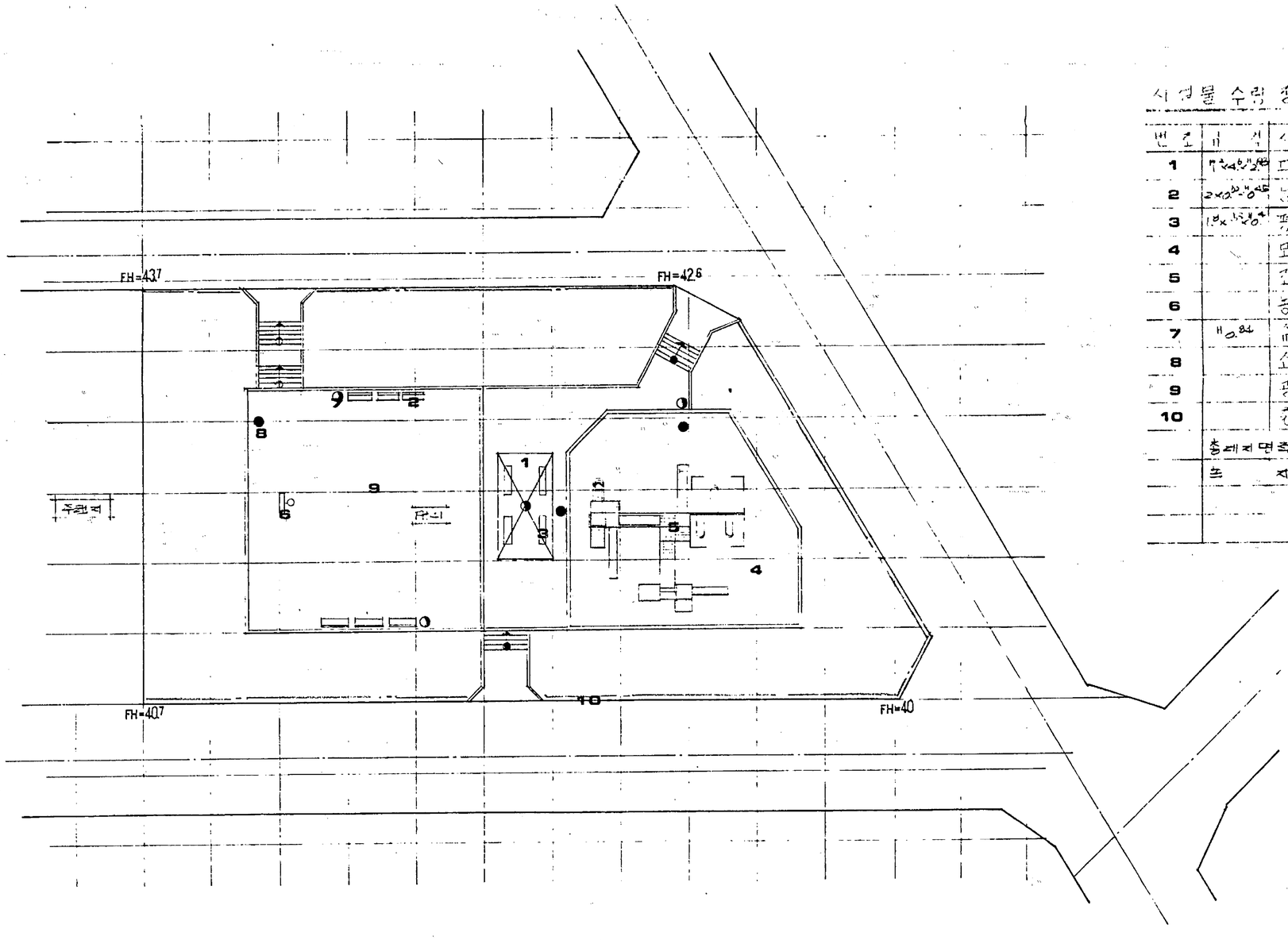

시설물 수량 총괄표

번호	내 선	시 설 물 명	수 량	비 고
1	[illegible]	[illegible]	[illegible]	
2	[illegible]	[illegible]	[illegible]	
3	[illegible]	[illegible]	[illegible]	
4		모래사장	254㎡	T=[illegible]㎝
5		고무[illegible]장시설	[illegible]	고무[illegible] 고무 [illegible]
6		농구대	[illegible]	
7	H=0.84	파고라	[illegible]	
8		소[illegible]	[illegible]	
9		평상	48.2㎡	
10		원	445㎡	
	총대지면적 : 1500㎡			
	녹 지 : 723.5㎡			

서울시고시 제	호
19 . . .	
심사제	

가락동 134

공사명 PROJECT TITLE	도면명 DRAWING TITLE		승인 APPROVED BY	검토 REVIEWED BY	설계 DESIGNED BY	제도 DRAWN BY	일자 DATE	축척 SCALE	도면번호 DRAWING NO	일련번호 SHEET NO
	기본계획 평면도	225분원 가락동 134						1 : 200		

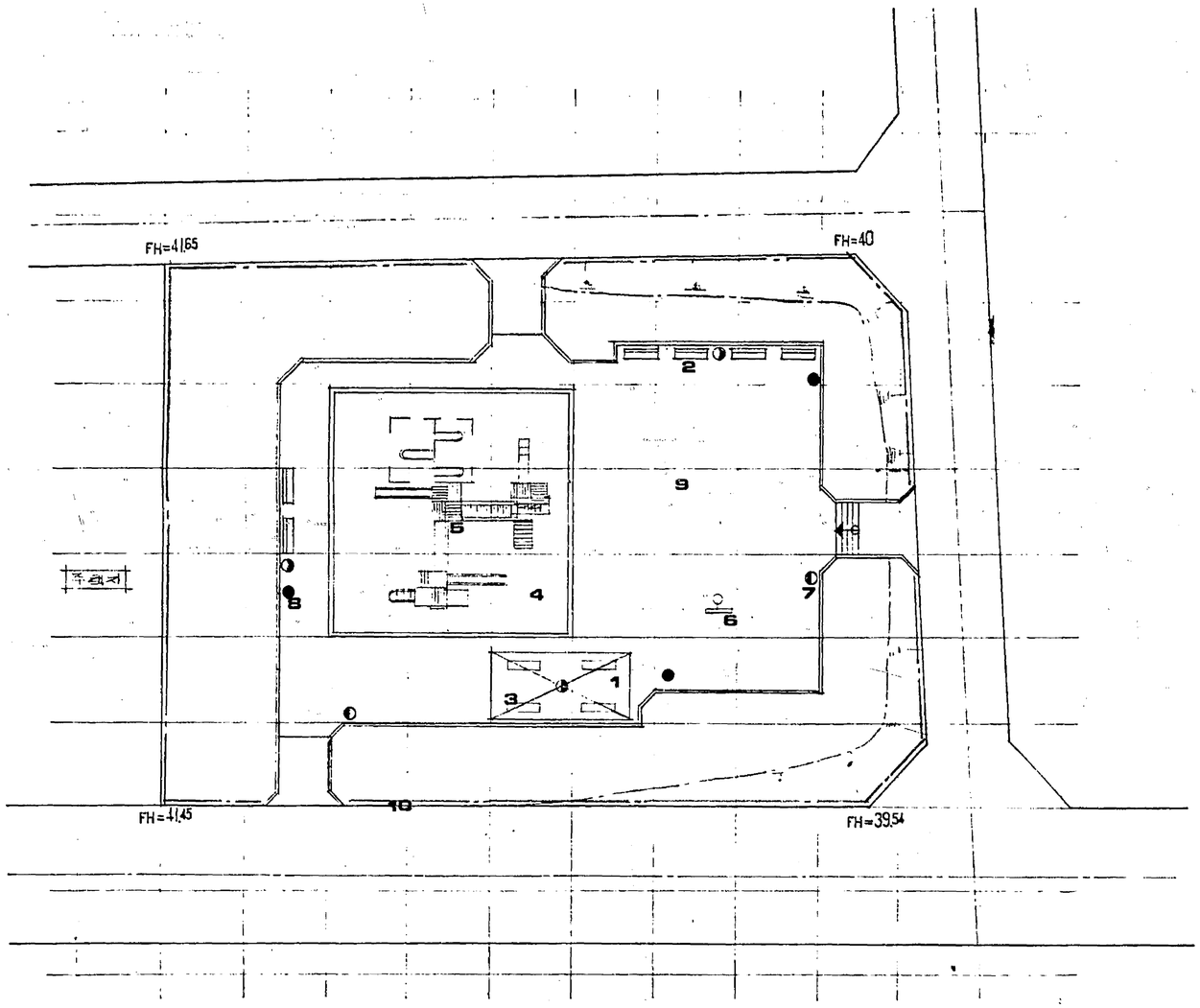

시설물 수량 총괄표

번호	규격	시설물명	수량	비고
1	11"×4b"×3.89	파 고 라	1	
2	2×0.4×3.15	등 주 기	5	
3	1.5×0.4×2.1	등 외 주	4	
4		모 래 사 장	2500㎡	
5		수 욕 탈 의 개	1	조립식
6		등 구 대	1	
7	10.84	휴 지 통	4	
8		조 명 등	9	
9		광 장	5517㎡	
10	15"	벤 스	165m	
총대지면적 : 1500.7㎡				
녹 지 : 415㎡				

기술지도서 제 호
19 . . .
심사제

오금동 47

공사명 PROJECT TITLE	도면명 DRAWING TITLE		검토 APPROVED BY	확인 CHECKED BY	설계 DESIGNED BY	작도 DRAWN BY	일자 DATE	축척 SCALE	도면번호 DRAWING NO	일련번호 SHEET NO
	기본계획평면도	오금동 47 (105 블럭)						1:200		

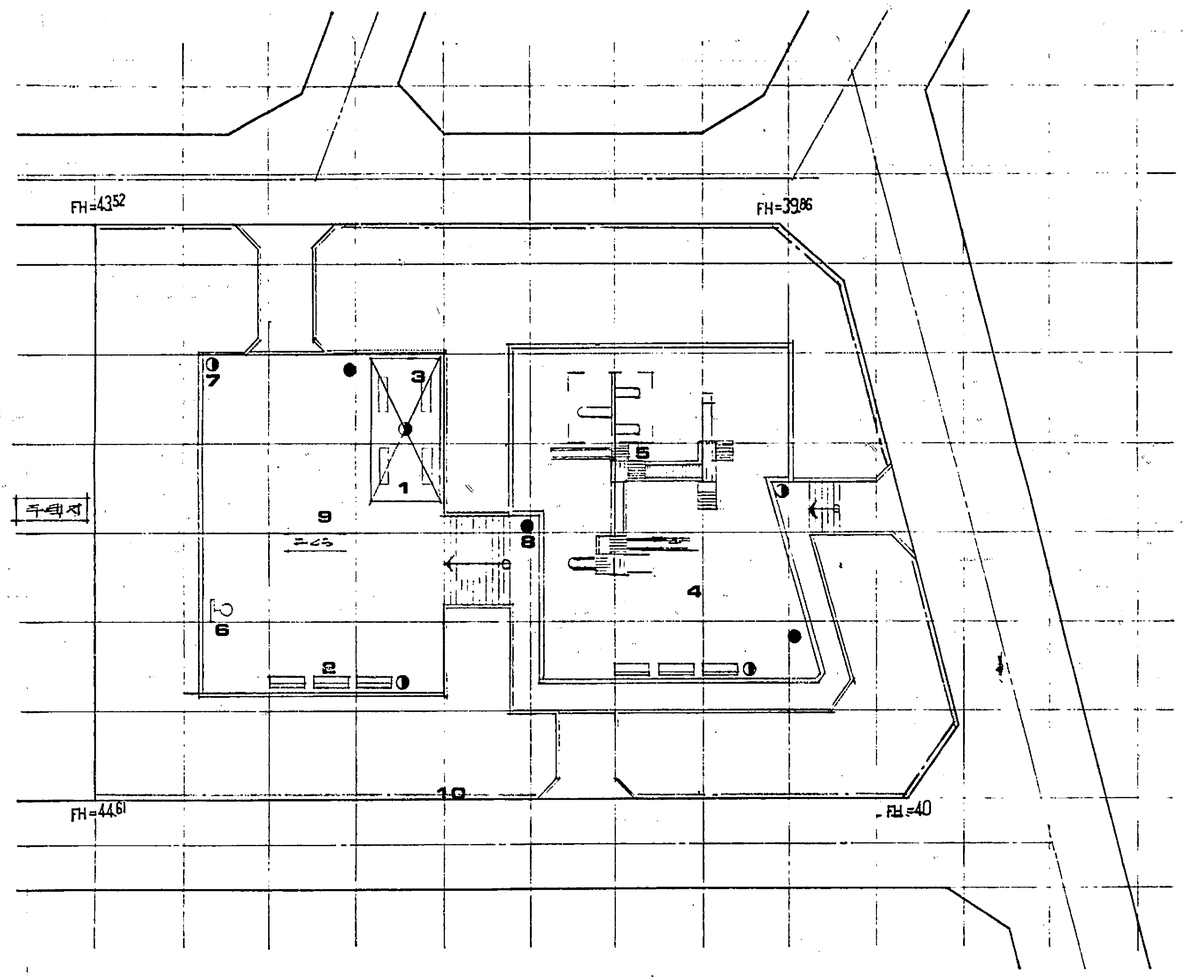

시설물 수량총괄표

번호	규격	시설물명	수량	비고
1	[illegible]	파고라	1 개소	
2	[illegible]	등의자	6	
3	[illegible]	평의자	4	
4		모래사장	286 m²	T=60cm
5		조합놀이대	1 개소	미끄럼대 그네 지레소방
6		동구대	1	
7	[illegible]	휴지통	4	
8		조명등	3	
9		광장	421 m²	
10	[illegible]	휀스	105 m	
	동대지면적 : 1500 m²			
	녹지 : 791 m²			

시울시고시 제 호
19 . . .
심사제

오공동 66-12

공사명 PROJECT TITLE	도면명 DRAWING TITLE		승인 APPROVED BY	검사 CHECKED BY	설계 DESIGNED BY	제도 DRAWN BY	일자 DATE	축척 SCALE	도면번호 DRAWING NO	일련번호 SHEET NO
	기본계획 평면도	그랑드빌 오공 66-12						1 : 200		

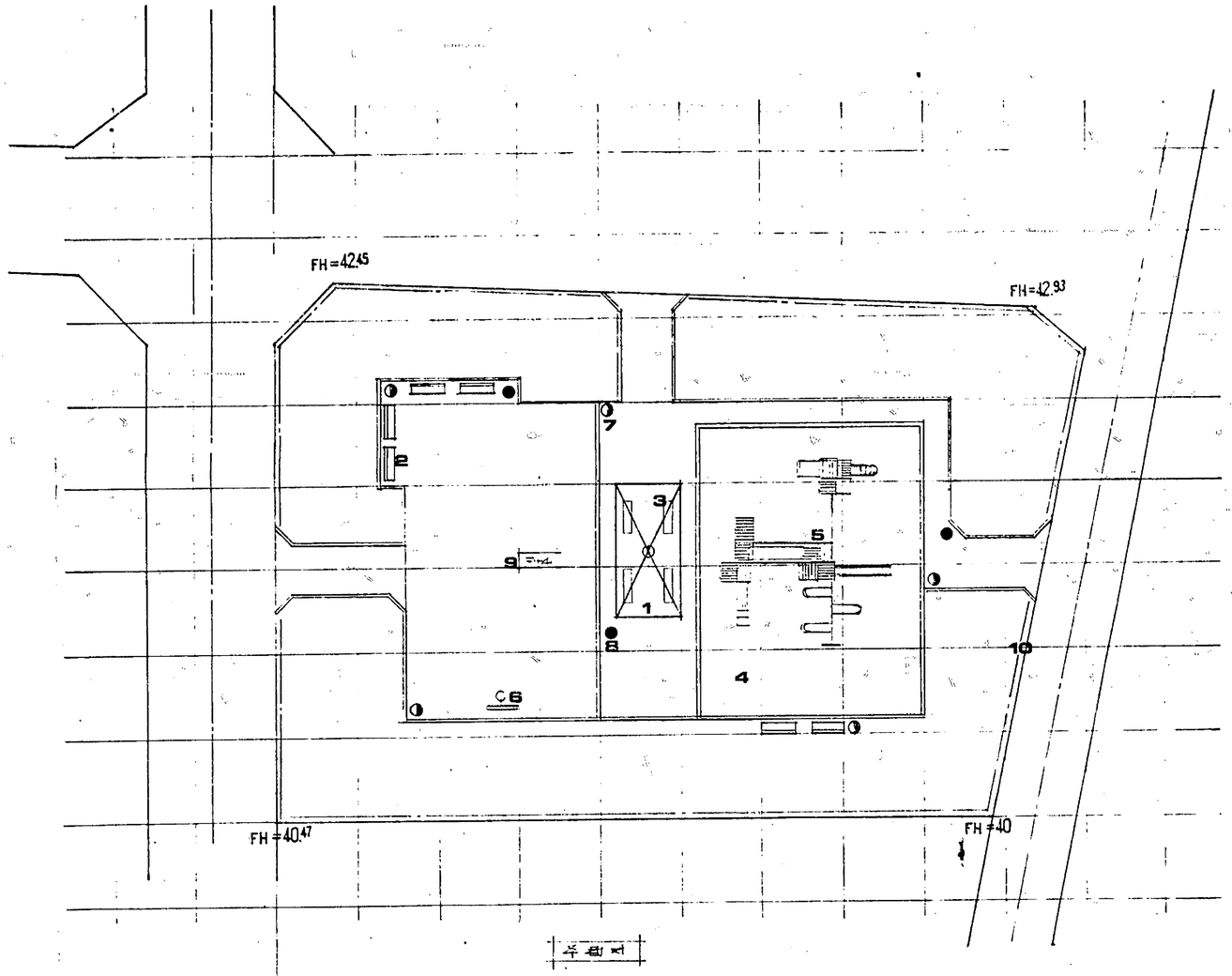

시설물 수량 총괄표

번호	규격	시설물명	수량	비고
1	[illegible]	마 고 라	1 개	
2	[illegible]	[illegible] 의 자	6 "	
3	[illegible]	평 의 지	4 "	
4		모 래 사 장	249 ㎡	T=150㎜
5		조 합 놀 이 대	1 "	그네, 시소, 미끄럼대
6		농 구 대	1 "	
7	"0.3t	휴 지 통	4 "	
8		조 명 등	3 "	
9		광 장	470 ㎡	
10	"0.5"	휀 스	139 ㎡	
	총 재 지 면 적 : 1500 ㎡			
	녹 지 : 781.4 ㎡			

서울시고시 제 호
19 . . .
심사제

오금동 27

국사명 PROJECT TITLE	도면명 DRAWING TITLE		조사 APPROVED BY	심사 CHECKED BY	설계 DESIGNED BY	제도 DRAWN BY	일자 DATE	축척 SCALE	도면번호 DRAWING NO	일련번호 SHEET NO
	기본계획 평면도	오금동 27 (90 부지)						1 : 200		