

< 제3안 >

수 신 수신처참조

제 목 도시계획사업(도로)실시계획 변경인가 통보

1. 성북토목 30500-3960('92.12.12)호와 관련임.

2. 도시계획사업(도로) "미아로확장공사"의 실시계획 변경인가를 도시계획법제25조 및 제26조와 동법시행령 제6조및 제27조의 규정에의거 별첨 고시문과같이 변경인가 및 고시하였기 통보하니 업무에 참고바람.

첨 부 : 고시문1부 끝.

서울특별시

수신처 : 도로계획과장, 성북구청장(토목과장)


< 제4안 >

수 신 홍보계획담당관


제 목 시보게재의뢰

도시계획사업(도로)실시계획 변경인가한 "미아로확장공사"의 고시문(서울시고시 제1992 - 호)을 별첨과 같이 시보에 게재하여 주시기 바랍니다.

첨 부 : 고시문사본및 물건, 영업권조서각2부. 끝.



건설행정과장





도시계획사업 (도로) 실시계획 변경인가

1. 서울특별시고시 제42호('89. 2. 1)로 도시계획사업(도로) 실시계획인가하고 서울특별시고시제358호('92. 11. 10)로 변경인가한 "미아로확장공사"에 대하여 도시계획법 제25조 및 동법시행령 제6조 규정에 의거 실시계획변경인가 하였기 동법 제26조 및 동법시행령 제27조의 규정에 의하여 다음과 같이 고시합니다.

2. 관계도서는 성북구 건설관리과에 비치하고 토지등 소유자와 이해관계인에게 보입니다.

1992. 12 . .

서울특별시장

가. 사업시행지 : 혜화로타리 ~ 미아삼거리

나. 사업의 종류 및 명칭

- 종류 : 도시계획사업(도로)
- 명칭 : 미아로확장공사

다. 사업시행자 : 서울특별시장

라. 사업규모 : B = 35M, L = 4,000M

마. 사업의 착수 및 준공예정일 : '89. 2. 1 ~ '94. 12. 30


바. 변경사유 : 세목고시누락및변경


바. 사용또는 수용할 토지 및 지장물의 소재지, 지번, 지목, 지적, 소유날이외의 권리

명세서 : 별첨 (변경된용지조서)

사. 토지 및 건물의 소유자와 토지수용법 제4조제3항에 의한 관계인의 주소성명

: 별첨 (변경된용지조서)





물 건 조 서

사업시행자명 : 서울특별시(성북구청장)
 사업의 종류 : 미아로 확장공사

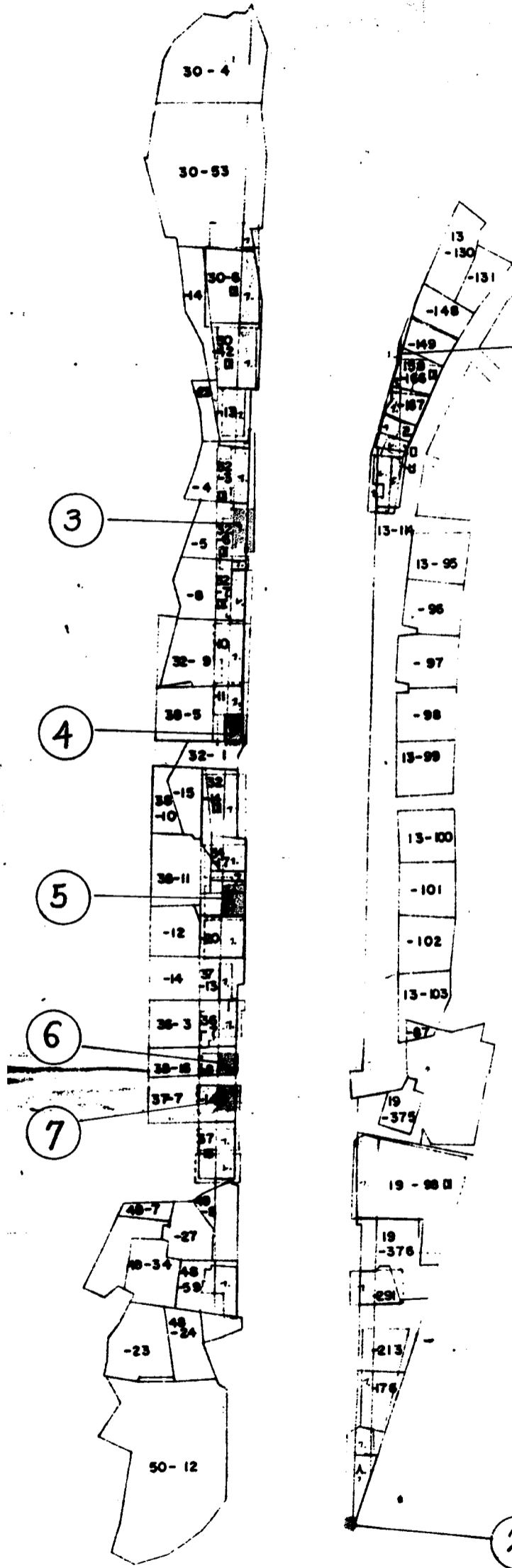
서 : 성북구청 토목과

변 경 전						변 경 후						비 고
소재지 번	물건의 종 류	구조 및 규 격	면적 (㎡)	실제이용 상 황	소 유 자		소재지 지 번	물건의 종 류	면적 (㎡)	소 유 자		
					성 명	주 소				성 명	주 소	
돈암동 13-149	주 택 및 점 포	목조기와 시멘트블 슬레트	5	주 택 및 점 포	윤영기	돈암동 13-149	돈암동 13-158	주 택	5	이옥순	돈암동 13-158	지 번 및 소유자 검
-	-	-	-	-	-	-	돈암동 19-154	주 택 및 점 포	10	박학서	돈암동 19-154	누 락
돈암동 32-6	주 택	시멘트블 기와	52	주 택	송영호	돈암동 32-6	돈암동 32-6	주 택 장부대	37 10	송영호	돈암동 32-6	면적 및 물건변경
돈암동 32-25	주 택 및 점 포	철근콘크리 트 슬라브	1층 32 2층 32	주 택 및 점 포	차동균	영등포구 노량진동 232-52	돈암동 32-25	주 택 및 점 포	1층 32 2층 32 3층 32	차동균	영등포구 노량 진동 232-52	면적변경
암동 4-19	-	콘크리트 블럭기와	1층 38 2층 38	-	허 준	삼선동 5가 255	돈암동 34-18 34-19	주 택	1층 38 2층 38	허 준	삼선동 5가 255	지 번 및 물건변경
암동 8-8	주 택	연와조 기와	27	주 택	한수보	돈암동 36-8	돈암동 36-8 36-11	-	27	한수보	돈암동 36-8	지 번변경
암동 14	-	블럭연와조 기와	28	-	-	-	돈암동 37-14 36-9	-	28	-	-	-

영 업 권 조 서

연 번	저축권출자사	상 호	영업주성명	비 고
1	본업종 (18년)	예 권 가 구	고 흥	구 내
2	18년	문화사 복리방	박 종 권	

소재지	충청북도	읍면동	충청북도 충주군	번지(필)	충주 30-4	축적	1,200	분의	1
측량일자	88년 1월 2일			측량자	지적기사 2급 박태	작성일자	지적기사 2급 양원보		



지번	부호	면적
30 - 53	1	20
30 - 6	1	79
30 - 42	1	60
30 - 13	1	20
32 - 3	1	70
32 - 6	1	41
32 - 7	1	11
"	"	59
32 - 10	1	63
32 - 11	1	34
32 - 25	1	32
34 - 14	1	80
34 - 17	1	40
34 - 19	1	38
34 - 20	1	46
37 - 13	1	24
36 - 7	1	40
36 - 8	1	27
37 - 14	1	28
37 - 15	1	27
"	"	35
13 - 149	1	5
13 - 166	1	14
13 - 167	1	19
13 - 168	1	32
"	"	47
13 - 170	1	63
"	"	84
48 - 59	1	47
19 - 98	1	105
19 - 291	1	47
19 - 213	1	60
19 - 176	1	30
19 - 154	1	65

- 2. 34 - 19
- C. 34 - 19
- 2. 13 - 169
- D. 13 - 169
- B. 13 - 170
- A. 19 - 154

—	계	획	선
□	건	물	임

지적측량성파에 의하여 작성하였습니다.

문서번호 로복 30500-366

시행일자 1992.12.14

(경유)

수신 서울특별시청

참조 건설행정과장

선결	의결	mm	지	
전	일자	1992.12.14	시	
수	번호	7383	결	mm
	처리과		재	
	담당자		공	
			람	

제목 도시계획사업(도로)실시계획 변경인가 요청

1. 서울시고시 제 42호('89.2.1)로 도시계획사업(도로) 실시계획인가하고 서울시고시 제 177호('89.4.14)및 서울시고시 제 33호('91.2.7)와 서울시고시 제 1992-218호('92.7.6)로 변경인가한 "미아로 확장공사"에 대하여 일부 변경사항이 있어 도시계획사업(도로) 실시계획을 변경인가 및 고시 요청하오니 조치하여 주시기 바랍니다.

가. 변경 내용 : 물건누락 및 지번, 면적, 소유자변경, 영업권누락

나. 변경물건조서 : 따로붙임

다. 영업권조서 : 따로붙임

라. 기타사항은 변경없음.

따로붙임 : 1. 변경인가 신청서 1부.

2. 위치도 1부. 끝.

성 북 구 청



도시계획사업(도로)실시계획 변경인가신청서

1. 서울시고시 제42호('89.2.1)로 도시계획사업(도로) 실시계획 인가하고 서울시고시 제177호('89.4.14) 및 서울시고시 제33호('91.2.7)와 서울시고시 제1992-218호('92.7.6)로 변경인가한 "미아로 확장공사"의 일부 변경사항이 있어 아래와 같이 도시계획사업(도로) 실시계획 변경인가를 신청합니다.

1992. 12

신청인 : 성북구청장 김 병 용

- 가. 사업시행지 : 혜화로타리 ~ 미아삼거리간
- 나. 사업의종류 및 명칭
 - 종류 : 도시계획사업(도로)
 - 명칭 : 미아로 확장공사
- 다. 사업시행자 : 서울특별시(성북구청장)
- 라. 사업의 규모 : B= 35 M , L= 4,000 M
- 마. 준공예정일 : 1994. 12. 30
- 사. 변경인가사유 : 물건누락 및 지번 , 면적 , 소유자변경 , 영업권누락
- 아. 변경물건조서 : 따로붙임
- 자. 영업권조서 : 따로붙임
- 차. 기타사항은 변경없음.

서 울 특 별 시 장 귀 하

