


# 기안용지

분 호 문서번호	로우410 ~ 1176		(전화번호 334-777)		전 결 규정	조 항 전 결 사항
처리기간	주 청 5					
시행일자	82.8					
보존년한						
보 조 기 관	건설국장	336		협	기획총무부장	
	로무국장				도시정비국장	
	로무계장				도시정비계장	
기안책임자	고사제 346			도시정비계장		
경 유	추안참조		발	주 청장	통	
수 신			신		계	
참 조						
세 부	도시계획사업(도로포장공사) 실시계획인가					
제 안	제안					
수 신	내부결재					
제 목	동 건					
<p>서울특별시 도시계획 (82.8.18)로 시설결정 및                  지적승인된 사항을 서울특별시 공고제343호로 서류공람 및                  의견 청취를 하였으나 (82.8.7 ~ 82.8.22) 이의가 없으므로                  도시계획법 제24조와 동법 시행령 제26조 및 건설부                  고시제 151호 (82.8.31)에 관한 규정에 따라 별첨                  설계도서에 의거 하도록 제3안과 같이 도시계획 제2안과                  같이 도시계획 제2안 시행조치 합니다.</p>						
다 음						
주 변	시 설	병	키	치	등	개
신	설	남가좌동 297번지	남가좌동 297번지	포장 A=6번		이리
		주변도로포장공사		현상 도로 L=40		

7

원본의사본

본문사태문주요부과본



제2번 : 2사 (안)

서울특별시 도시계획 조례

도시계획사업 (도로포장공사) 실시계획인가.

1. 서울특별시 도시계획조례 (제 118호)로 시행령 및 조례 승인된 도시계획사업 (노기리동 299구번 도로포장공사)를 서울특별시 공고제 213호 (제 8.9)로 신규 확장 및 전면 확장에 이의가 없기에

2. 도시계획법 제 23조 및 동법 시행령 제 26조와 건설부 도시계획 46호 (제 12.31)에 의거 이를 인가하고 다음과 같이 한다

제 2 조

서울특별시

1) 사업의 시행지 : 서울특별시 서대문구 노기리동 299구번

2) 사업의 종류 및 명칭 : 도시계획사업 (도로포장공사) 실시계획

3) 사업의 규모 (가로) : 도로포장 A = 6.24 ㉹

하수도 D=600 L=140m

4) 사업의 시행처 : 서대문구청장

5) 사업의 착공 및 준공예정일 : 제 8 ~ 제 10

6) 사용권료의 산정 : 지주 : 전체 소유권 취득명세 : 별첨

7) 허가내용 : 별첨 인가도서 (생략)

제3번 : 인가증 (안)


1. 사업 시행의 취지 : 서대문구 노기리동 299구번

2. 사업의 종류 및 명칭 : 도시계획사업 (도로포장)

3. 사업의 규모 : 도로포장 A = 6.24 ㉹

하수도 D=600 L=140

4. 사업의 시행처 : 서대문구청장



도시계획법

5. 청정안건 : (서울특별시 도시계획법 제10조)

6. 사업인가 : (가설 제10조)

7. 사용 또는 수용할 권리 : 별첨

8. 재산의 소외지 지반 지극 소유권 이외의 권의 명세 별첨  
위와 같이 아래조건을 부하하여 도시계획법 제10조 및 제11조의 규정에  
의하여 도시계획 사업 실시 계획은 별첨 설계도서와 같이 인가함

서울특별시  
서울특별시청

인가조건

1. 사업 실시 완료 후 지체 없이 사업완료 신고서를  
제출하여 관공 검사를 받아야 한다

2. 별첨 계획 설계도서 (평면도)에 의하여 사업실시  
도서를 작성 하여야 한다

제4안

구 신 : 서울특별시청

참 조 : 도시 계획 과장

제 유 : 도시계획사업 (도로포장) 실시 계획 인가 보고

1. 서울특별시 제10조 (제11조)로 사실별칭 및  
지적 승변권 사항을 서울특별시 공로 제10조 (제11조)로 사유  
공급 완료한 도시계획 사업 (도로포장)을 별첨 인가증 및 위와  
같은 조건이 인가 하였기 보고합니다

첨 부 1. 인가증 및 도시권 사본 1부

2. 평면도 1부

제5안

구 신 : 건설부 장관

참 조 : 서울특별시청

참 조 : 도시 계획 과장

제 1 주: 도시계획사업 (도로포장) 실시계획안 보고

수신: 시 4안, 항이거 시행

첨부: 1. 인가증 및 2차선 구분구분 부  
2. 평면도 1부

제 6안

수신: 총무처 장편 (서울특별시청) 동선 서울특별시청 (서울특별시청)

제 목: 공보관

제 목: 관(A)본계제 의회

1. 별첨과 같이 도시계획사업 (도로포장) 실시계획안  
시행계획 (A)본계제 의회하에 처리하여 주시기 바랍니다

가. 기재구분: 2차

나. 기재사항: 도시계획사업 (도로포장) 실시계획안

다. 발적근거: 도시계획법 제 42조

첨부: 2차선 구분구분 2부

제 7안

수신: 서울특별시청

제 목: 시민회장

제 목: 본인발인 의회

1. 당구에서 실시한 도시계획사업 (도로포장) 실시  
계획안 시행을 시행코려 하오니 중앙부서 시행을 및 인가증에  
시행 적인을 발인 조치하여 주시기 바랍니다

첨부: 2차 선제 사유 구분 1부

본계제 의회 및 건설부 보고문 각 1부  
인가증 1부

제 8안

수신: 수신처. 함교



1. 별첨 의견 2분과 같이 드시. 1쪽 (드림상)  
시안을 인가하였의 반대 영우이 높고 하시기 바랍니다.  
첨부: 1. 의사문 4분 및 드림, 부활  
수신취: 1. 인봉사실장, 지우가 세우, 2. 과 건설관리과  
의정비과, 홍기과, 등

토지권(미조사)

1885

영등포구 남가락동

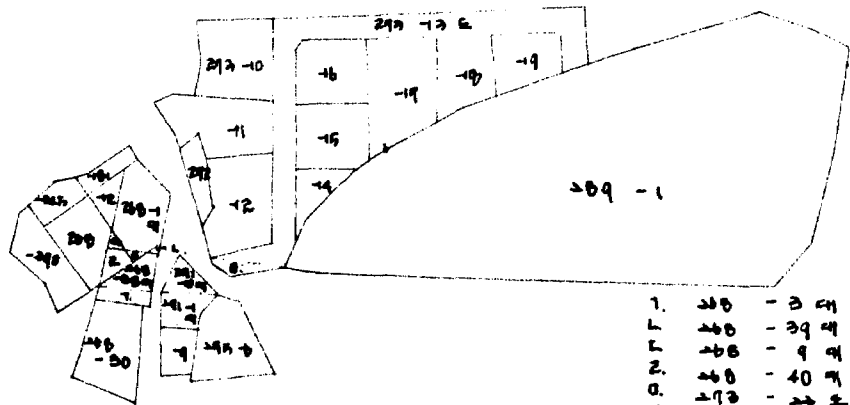
지번	지목	면적	전입면적	소유자	비고
남가락동 268-1	대	99	4	남가락동 268-1 김봉익	
268-9	"	17	17	종로구 명륜동 3가 2-12 노진천	
268-3	"	50	30	마포구 창천동 6-125 양영석	
271-1	"	66	66	남가락동 271-1 최정식	서울시합회
273-13	도로	354	13	노고산동 31-50이관 창천동 100-98안재갑	
268-1	건물	59	1	남가락동 268-1 김봉익	

# 지적측량성과

1982. 8. 13

토지소재지	서울시 관악구	유천동	리	지번	번호	필적	1.200 분지
신청자주소	김기		성명	서대문구청장	주민등록번호		
취락기	김기		취락자				

원



- 1. 209 - 3 대
- 2. 209 - 39 대
- 3. 209 - 4 대
- 4. 209 - 40 대
- 5. 209 - 24 대
- 6. 209 - 31 대

지적측량 성과에 의하여 작성함

19 년 월 일

1982. 8. 13  
서대문구청장



지번	지목	면적
209-1	대	45 m <sup>2</sup>
209-2	.	4
209-3	대	20.
209-4	.	29
209-5	.	1
209-6	대	3
209-7	.	14
209-8	대	20
209-9	.	20
209-10	대	20
209-11	대	20
209-12	도	229
209-13	.	15

※ 본 성과도는 발급일로부터 3개월이 경과하면 사용할수 없음

