


서울특별시

“음식물 쓰레기 50%줄입시다”

서울특별시

우)100-744 서울시 중구 태평로 1가 31번지/전화(02)3707-9611~8/전송 3707-9629
 처리부서 : 공원녹지과 / 과장 최용호 / 사무관 박문수 / 담당 조광호

문서번호 공녹58215-2060	보존기간	년	시	장
시행일자 1999. 11. 23 ()	공개여부	공개	김영호 11/23	
공개여부 공개	실장			
(제 1 안)	과장	전철	법무담당관심사필	
수신 내부결재	기안자	김영호	도시공원담당(박문수)	합조
	심사자	김문수	심사일	99. 11. 23




제목 도시계획시설(남산도시자연공원) 조성계획 변경결정 및 지적승인

1. 남산58215-242('99. 10. 29)호와 관련입니다.
2. 건설부고시 제175호('86. 4. 23)로 도시계획시설(공원)변경결정되고 서울특별시고시 제1998-126호('99. 5. 17)로 공원조성계획 변경결정된 남산도시자연공원에 대하여, 조성계획변경결정(안)이 우리시 '99년도 제4차('99. 10. 13) 도시공원위원회에서 심의 가결되어,
3. 도시공원법 제4조 및 도시계획법 제12조제1항·같은법 제13조제2항과 같은법 시행령 제6조제1항에 의하여 별첨과 같이 공원조성계획을 변경결정 및 지적승인하고, 같은법 제12조제4항 및 같은법 시행령 제8조의 규정에 따라 이를 고시하고자 합니다.

- 첨부 1. 고시문(안) 1부
 2. 도시계획시설(남산도시자연공원) 조성계획(변경)결정도서 각1부
 3. 도시공원위원회 심의결과 1부, 끝.

(제 2 안)
 수신 건설교통부장관
 참조 도시관리과장
 제목 도시계획시설(남산도시자연공원) 조성계획 변경결정 및 지적승인 보고



1. 건설부고시 제175호('86. 4. 23)로 도시계획시설(공원)변경결정 되고 서울특별시고시 제1998-126호('99. 5. 17)로 공원조성계획 변경 결정된 남산도시자연공원에 대하여

2. 도시공원법 제4조 및 도시계획법 제12조제1항· 같은법 제13조 제2항과 같은법 시행령 제6조제1항에 의하여 별첨과 같이 공원조성계획을 변경결정 및 지적승인 하였기 보고합니다.

첨부 1. 고시문 사본 1부

2. 도시계획시설(남산도시자연공원)조성계획 변경결정도서 각 1부, 끝.

서울특별시장

(제 3 안)

수신 행정자치부장관

참조 법무담당관

제목 관보게재 의뢰

다음과 같이 관보게재를 의뢰하오니 게재하여 주시기 바랍니다.

1. 게재구분 : 고시(서울특별시고시 제1999- 호)

2. 게재진명 : 도시계획시설(남산도시자연공원)조성계획 변경결정 및 지적승인

3. 법적근거 : 도시계획법 제12조4항

첨부 고시문 사본 및 조서 각 2부, 끝.


서울특별시장

(제 4 안)

수신 수신처참조

제목 도시계획시설(남산도시자연공원) 조성계획 변경결정 통보

1. 남산58215-242('99. 10. 29)호와 관련입니다.



2. 위 호에 의거 도시계획시설(남산도시자연공원) 조성계획 (변경)결정 요청사항에 대하여 도시공원법 제4조 및 도시계획법 제12조제1항·같은법 제13조제2항과 같은법 시행령 제6조제1항에 의거 별첨과 같이 조성계획을 (변경)결정 및 지적승인 하였고 통보하니

3. 관계도서를 일반인에게 보이게 할 것이며, 조성계획 결정에 따른 관련업무 처리에 철저를 기하시기 바랍니다.


※ 변경결정요지 : 남산삭도전물(하단)의 옥외계단설치

첨부 1. 고시문 사본 1부.

2. 도시계획시설(남산도시자연공원)조성계획 변경결정 도서 각 1부. 끝.

서울특별시

수신처 : 공원녹지관리사업소장(공원운영과, 남산공원관리사무소), 중구청장(도시관리과장)



고 시(안)

서울특별시고시 제1999-305호

고시 심사	1999.11.28	제305호
담당자	법제처법제4부	법무담당관
공문서	정경	구본영

건설부고시 제175호('86. 4. 23)로 도시계획시설(공원)변경결정되고 서울특별시 고시 제1999-126('99. 5. 17)로 조성계획(변경)결정된 남산도시자연공원에 대하여 도시공원법 제4조 및 도시계획법 제12조제1항 · 같은법 제13조 제2항 같은법 시행령 제6조제1항의 규정에 의하여 공원조성계획을 변경 결정 및 지적승인 하였기 도시계획법 제12조제4항 · 같은법 시행령 제 8조의 규정에 따라 다음과 같이 고시합니다.

1999년 11월 일

서울특별시장

도시계획시설(남산도시자연공원)조성계획 변경결정 및 지적승인

- 가. 도시계획시설(남산도시자연공원) 조성계획 변경결정조서 : 별항
- 나. 도시계획시설(남산도시공원공원) 조성계획 변경결정도면 : 게재생략
(서울특별시 공원녹지과와 남산공원관리사무소에 비치한 도면과 같습니다.)
- 다. 시민의 열람편의를 위하여 서울특별시 공원녹지과(전화3707-9613)와 남산공원관리사무소(전화 753-2563)에 관계도서를 비치하고 있습니다.

인공적으로 조성된
남산공원관리사무소

■ 도시계획시설(남산도시자연공원)조성계획 변경결정 지구별 총괄표

구분	변경 전						변경 후						비고	
	부지면적 (㎡)	시설면적 (㎡)	건축물			공작물 (기)	부지면적 (㎡)	시설면적 (㎡)	건축물			공작물 (기)		
			동수(동)	바닥면적(㎡)	연면적(㎡)				동수(동)	바닥면적(㎡)	연면적(㎡)			
계	2,958,864	333,411.77	73	50,589.71	87,378.05	206	2,958,864	333,411.77	73	50,625.15	87,533.7	206	공원시설구역율 12.45% 공원시설율 11.26% 공원건폐율 1.72%	
공원 시설 구역	소 계	368,310	110,210.45	26	7,751.53	29,549.49	187	368,310	110,210.45	26	7,751.53	29,549.49	187	
	회현지구	161,750	43,974.15	18	6,264.8	27,793.8	15	161,750	43,974.15	18	6,264.8	27,793.8	15	변경 없음
	잠충지구	47,910	18,358.8	5	454.67	620.67	172	47,910	18,358.8	5	454.67	620.67	172	변경 없음
	한남지구	158,650	47,877.5	3	1,032.06	1,135.02		158,650	47,877.5	3	1,032.06	1,135.02		변경 없음
시설지구외	2,590,554	223,201.32	47	42,838.18	57,829.16	19	2,590,554	223,201.32	47	42,873.62	57,984.21	19	건축물 (한국사도하단승강장) 바닥면적(총41.14㎡) 연면적(총177.85㎡)	

인본대조필

■ 시설지구외

1. 총괄표

구분	변경 전						변경 후						비고
	부지면적 (㎡)	시설면적 (㎡)	건축물			공작물 (기)	부지면적 (㎡)	시설면적 (㎡)	건축물			공작물 (기)	
			동수(동)	바닥면적(㎡)	연면적(㎡)				동수(동)	바닥면적(㎡)	연면적(㎡)		
계	2,590,554	223,201.32	47	42,838.18	57,829.16	19	2,590,554	223,201.32	47	42,873.62	57,984.21	19	건축물 바닥면적(증 35.44㎡) 연면적(증 155.05㎡)
기 반 시 설	소계	214,080	79,580				214,080	79,580					변경 없음
	도로	214,080	79,580 (134,500)				214,080	79,580 (134,500)					()안은 도시계획도로
	광장												변경 없음
조정시설	2,687.9	2,099.4	2	109.59	109.59		2,687.9	2,099.4	2	109.59	109.59		변경 없음
휴양시설	9,940	9,940					9,940	9,940					변경 없음
운동시설	87,219.82	61,848.8	10	8,435.25	8,469.2	10	87,219.82	61,848.8	10	8,435.25	8,469.2	10	변경 없음
교양시설	75,552.07	39,184.94	7	13,946.24	26,278.34	9	75,552.07	39,184.94	7	13,946.24	26,278.34	9	변경 없음
편익시설	18,334.25	14,462.29	19	13,324.67	15,949.6		18,334.25	14,462.29	19	13,360.11	16,104.65		건축물 바닥면적(증 35.44㎡) 연면적(증 155.05㎡)
관리시설	41.69	41.69	4	41.69	41.69		41.69	41.69	4	41.69	41.69		변경 없음
녹지·기타	2,182,698.27	16,044.2	5	6,980.74	6,980.74		2,182,688.27	16,044.2	5	6,980.74	6,980.74		변경 없음

경남도청

2. 시 설 조 서(시설지구 외)

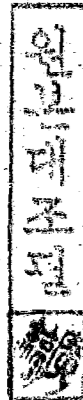
구분	시설명	변경 전									변경 후									비고
		부호	위치	부지면적 (㎡)	시설면적 (㎡)	구조	규모	건축물(㎡)		공좌물 (기)	부호	위치	부지면적 (㎡)	시설면적 (㎡)	구조	규모	건축물(㎡)		공좌물 (기)	
								바닥면적	업면적								바닥면적	업면적		
	합계			2,590,554	223,217.5		47동	42,838.18	57,529.16	19			2,590,554	223,217.5		47동	42,873.62	57,984.21	19	건축물 바닥면적(총 35,41㎡) 업면적(총 155.05㎡)
기 관 시 설	계			214,080	79,580								214,080	79,580						변경 없음
	토 보		전 지역	214,080	79,060 (134,500)								214,080	79,580 (134,500)						()안은 도시계획도로입
조 경 사 설	계			2,687.9	2,099.4		2동	109.59	109.59				2,687.9	2,099.4		2동	109.59	109.59		변경 없음
	수목전시장 보 특 원	1	후암동 30-84	2,687.9 (1,427.9)	2,099.4 (839.4)		2동	109.59	109.59		1	후암동 30-84	2,687.9 (1,427.9)	2,099.4 (839.4)		2동	109.59	109.59		
	조경수협회	2	장충동2가 산14-81	(1,260)	(1,260)	조각	(1동)	(53.24)	(53.24)		2	장충동2가 산14-81	(1,260)	(1,260)	조각	(1동)	(56.35)	(56.35)		
휴 양 시 설	계			9,940	9,940								9,940	9,940						변경 없음
	휴 식 지 가			9,940	9,940								9,940	9,940						
	" - 1	가-1	예장동 산5-6	(120)	(120)								(120)	(120)						
	" - 2	가-2	예장동 산5-6	(320)	(320)								(320)	(320)						
	" - 3	가-3	이태원동 산1-10	(5,500)	(5,500)								(5,500)	(5,500)						
	" - 4	가-4	이태원동 산1-138	(1,100)	(1,100)								(1,100)	(1,100)						
	" - 5	가-5	장충동2가 산14-21	(800)	(800)								(800)	(800)						
	" - 6	가-6	예장동 산5-6	(1,600)	(1,600)								(1,600)	(1,600)						
" - 7	가-7	예장동 산2-5	(500)	(500)								(500)	(500)							

서울특별시

구분	시설명	변경 전									변경 후									비고	
		부호	위치	부지면적 (㎡)	시설면적 (㎡)	구조	규모	건축물(㎡)		공작물 (기)	부호	위치	부지면적 (㎡)	시설면적 (㎡)	구조	규모	건축물(㎡)		공작물 (기)		
								바닥면적	연면적								바닥면적	연면적			
	개			87,219.82	61,848.8		10동	8,435.25	8,469.2	10			87,219.82	61,848.8		10동	8,435.25	8,469.2	10	변경 없음	
운동시설	장충체육관	3	장충동2가200-102	10,885	10,885	R.C	1동	5,956	5,956		3	장충동2가200-102	10,885	10,885	R.C	1동	5,956	5,956			
	장충(동국대)운동장	나	장충동2가 산7-22	14,500	14,500						나	장충동2가 산7-22	14,500	14,500							
	장충수영장	4	장충동2가 산7-22	5,697	1,063.8	R.C	1동	1,063.88	1,063.88		4	장충동2가 산7-22	5,697	1,063.8	R.C	1동	1,063.88	1,063.88			
	장충테니스장	5	장충동2가 산16-68	10,545.5	191.04	조적	1동	191.04	191.04		5	장충동2가 산16-68	10,545.5	191.04	조적	1동	191.04	191.04			
	식호점	6	장충동2가 산14	1,016.53	133.88	R.C	1동	133.88	133.88		6	장충동2가 산14	1,016.53	133.88	R.C	1동	133.88	133.88			
	이대테니스장	다	한남2동 726-180	10,900	10,900	조립식목조	2동	57.29	57.29	10	다	한남2동 726-180	10,900	10,900	조립식목조	2동	57.29	57.29	10		
	테니스장	라		2,746.3	2,746.3						라		2,746.3	2,746.3							
	HYATT테니스장	라-1	한남2동 747-7	(2,026.3)	(2,026.3)						라-1	한남2동 747-7	(2,026.3)	(2,026.3)							
	테니스장	라-2	예장동 산5-85	(720)	(720)						라-2	예장동 산5-85	(720)	(720)							
	타워수영장및골프연습장	7	장충동2가 산5-5	17,000	7,629.6	R.C	2동	903.21	903.21		7	장충동2가 산5-5	17,000	7,629.6	R.C	2동	903.21	903.21			
	배드민턴장	마		8,429.49	8,299.18		2동	129.95	163.9		마		8,429.49	8,299.18		2동	129.95	163.9			
	" - 1	마-1	용산동2가 산1-3	(800)	(800)						마-1	용산동2가 산1-3	(800)	(800)							
	" - 2	마-2	용산동2가 산14-21	(900)	(900)						마-2	용산동2가 산14-21	(900)	(900)							
	" - 3	마-3	이태원동 산1-5	(150)	(150)						마-3	이태원동 산1-5	(150)	(150)							
	" - 4	마-4	한남2동 산10-16	(350)	(350)						마-4	한남2동 산10-16	(350)	(350)							
	" - 5	마-5	한남2동 산10-16	(3,065)	(2,965)	조적	(1동)	(96)	(96)		마-5	한남2동 산10-16	(3,065)	(2,965)	조적	(1동)	(96)	(96)			
	" - 6	마-6	예장동 산5-6	(1,100)	(1,100)						마-6	예장동 산5-6	(1,100)	(1,100)							
	" - 7	마-7	장충동2가 산14-21	(1,064.49)	(1,034.18)	연화조	(1동)	(33.95)	(67.9)		마-7	장충동2가 산14-21	(1,064.49)	(1,034.18)	연화조	(1동)	(33.95)	(67.9)			
	" - 8	마-8	용산동2가 산2-14	(1,000)	(1,000)						마-8	용산동2가 산2-14	(1,000)	(1,000)							
	체력달린장	바		5,500	5,500						바		5,500	5,500							
" - 1	바-1	용산동2가 산1-3	(1,200)	(1,200)						바-1	용산동2가 산1-3	(1,200)	(1,200)								
" - 2	바-2	한남2동 산10-16	(1,300)	(1,300)						바-2	한남2동 산10-16	(1,300)	(1,300)								
" - 3	바-3	후암동 427-1	(800)	(800)						바-3	후암동 427-1	(800)	(800)								
" - 4	바-4	용산동2가 산1-7	(250)	(250)						바-4	용산동2가 산1-7	(250)	(250)								
" - 5	바-5	이태원동 산1-5	(1,000)	(1,000)						바-5	이태원동 산1-5	(1,000)	(1,000)								
" - 6	바-6	한남2동 산10-606	(800)	(800)						바-6	한남2동 산10-606	(800)	(800)								
" - 7	바-7	장충동2가 산14-21	(150)	(150)						바-7	장충동2가 산14-21	(150)	(150)								

영원한 사랑

구분	시설명	변경전									변경후									비고
		부호	위치	부지면적 (㎡)	시설면적 (㎡)	구조	규모	건축물(㎡)		공작물 (기)	부호	위치	부지면적 (㎡)	시설면적 (㎡)	구조	규모	건축물(㎡)		공작물 (기)	
								바닥면적	연면적								바닥면적	연면적		
교양시설	계			75,552.07	39,184.94		7동	13,946.34	26,278.34	9			75,552.07	39,184.94	7동	13,946.34	26,278.34	9	변경 없음	
	국립학장	8	장충동2가 산14-67	57,041.6	32,270.4	R.C	1동	11,249.7	23,581.8		8	장충동2가 산14-67	57,041.6	32,270.4	R.C	1동	11,249.7	23,581.8		
	구국학교	9	장충동2가 산14-21	13,491	2,294.2	R.C	1동	2,294.2	2,294.2		9	장충동2가 산14-21	13,491	2,294.2	R.C	1동	2,294.2	2,294.2		
	팔각정	10	예장동 산5-6	64.2	64.2	목조	1동	64.2	64.2		10	예장동 산5-6	64.2	64.2	목조	1동	64.2	64.2		
	와룡묘	11	예장동 산5-6	500	232	목조	4동	232	232		11	예장동 산5-6	500	232	목조	4동	232	232		
	동상기념비	①		4,218	4,218					8	①		4,218	4,218					8	
	조지훈시비	①-1	예장동 산5-6	(100)	(100)					(1)	①-1	예장동 산5-6	(100)	(100)					(1)	
	반공청년기념비	①-2	예장동 산5-6	(850)	(850)					(1)	①-2	예장동 산5-6	(850)	(850)					(1)	
	김용환지사상	①-3	장충동2가 산14-21	(270)	(270)					(1)	①-3	장충동2가 산14-21	(270)	(270)					(1)	
	유관순지사상	①-4	장충동2가 산7-20	(550)	(550)					(1)	①-4	장충동2가 산7-20	(550)	(550)					(1)	
	최현배기념비	①-5	장충동2가 산7-24	(1,000)	(1,000)					(1)	①-5	장충동2가 산7-24	(1,000)	(1,000)					(1)	
	4.19학생기념비	①-6	장충동2가 산5-5	(500)	(500)					(1)	①-6	장충동2가 산5-5	(500)	(500)					(1)	
	이희승선생학덕추모비	①-7	필동 84-1	(10)	(10)					(1)	①-7	필동 84-1	(10)	(10)					(1)	
	3·1독립기념탑	①-8	장충동2가 산14-81	(938)	(938)					(1)	①-8	장충동2가 산14-81	(938)	(938)					(1)	
봉수대	②	예장동 8-1	237.27	106.14	석축		106.14	106.14	1	②	예장동 8-1	237.27	106.14	석축		106.14	106.14	1		
편의시설	계			18,344.25	14,462.29		19동	13,324.67	15,949.6				18,334.25	14,462.29	19동	13,360.11	16,104.65		건축물 (바닥면적, 총 35.44㎡) (연면적, 총 155.05㎡)	
	서울타워	12	용산2가 산1-1	10,909	10,909	R.C	1동	12,138.89	13,228.81		12	용산2가 산1-1	10,909	10,909	R.C	1동	12,138.89	13,228.81		
	한국산도	13	예장동 산5-6	4,985.1	4,985.1	R.C	2동	449.02	1,762.46		13	예장동 산5-6	4,985.1	4,985.1	R.C	2동	484.46	1,917.51		한국산도하단승강장폭축 (바닥면적, 총 35.44㎡) (연면적, 총 155.05㎡)
	매점	14	예장동 산5-6	875.25	75.25	조적	8동	488.04	709.61		14	예장동 산5-6	875.25	875.25	조적	8동	488.04	709.61		
	신약수터매점	14-1	예장동 산5-6	(180)	(180)	연화조	(1동)	(63)	(126)		14-1	예장동 산5-6	(180)	(180)	연화조	(1동)	(63)	(126)		
	법바위매점	14-2	예장동 산5-6	(180)	(180)	조적	(1동)	(56.67)	(100.53)		14-2	예장동 산5-6	(180)	(180)	조적	(1동)	(56.67)	(100.53)		
	중앙매점	14-3	예장동 산5-6	(67.37)	(67.37)	R.C	(1동)	(83.24)	(83.24)		14-3	예장동 산5-6	(67.37)	(67.37)	R.C	(1동)	(83.24)	(83.24)		
	팔각기념품판매점	14-4	용산2가 산1-1	(20)	(20)	R.C	(1동)	(20)	(20)		14-4	용산2가 산1-1	(20)	(20)	R.C	(1동)	(20)	(20)		
	팔각주차장유계점	14-5	예장동 산5-6	(310.85)	(310.85)	조적	(1동)	(148.1)	(262.81)		14-5	예장동 산5-6	(310.85)	(310.85)	조적	(1동)	(148.1)	(262.81)		
	팔각간이매점	14-6	장충동2가 산14-21	(39.01)	(39.01)	조적	(1동)	(39.01)	(39.01)		14-6	장충동2가 산14-21	(39.01)	(39.01)	조적	(1동)	(39.01)	(39.01)		
	장충간이매점	14-7	장충동2가 산7-22	(39.01)	(39.01)	조적	(1동)	(39.01)	(39.01)		14-7	장충동2가 산7-22	(39.01)	(39.01)	조적	(1동)	(39.01)	(39.01)		
	순환도로매점	14-8		(39.01)	(39.01)		(1동)	(39.01)	(39.01)		14-8		(39.01)	(39.01)		(1동)	(39.01)	(39.01)		



구분	시설명	변경 전									변경 후									비고
		부호	위치	부지면적 (㎡)	시설면적 (㎡)	구조	규모	건축물(㎡)		공작물 (기)	부호	위치	부지면적 (㎡)	시설면적 (㎡)	구조	규모	건축물(㎡)		공작물 (기)	
								바닥면적	연면적								바닥면적	연면적		
	공 증 별 소	15		264.9	248.72		8동	248.72	248.72		15		264.9	248.72		8동	248.72	248.72		
	남산제7호	15-1	예장동 산5-6	(23.14)	(23.14)	조적	(1동)	(23.14)	(23.14)		15-1	예장동 산5-6	(23.14)	(23.14)	조적	(1동)	(23.14)	(23.14)		
	남산제8호	15-2	용산동2가 산1-1	(25.78)	(25.78)	연화조	(1동)	(25.78)	(25.78)		15-2	용산동2가 산1-1	(25.78)	(25.78)	연화조	(1동)	(25.78)	(25.78)		
	남산제9호	15-3	예장동 산5-6	(55.53)	(55.53)	R.C	(1동)	(55.53)	(55.53)		15-3	예장동 산5-6	(55.53)	(55.53)	R.C	(1동)	(55.53)	(55.53)		
	남산제10호	15-4	예장동 산5	(23.14)	(23.14)	조적	(1동)	(23.14)	(23.14)		15-4	예장동 산5	(23.14)	(23.14)	조적	(1동)	(23.14)	(23.14)		
	남산제11호	15-5	용산동2가 산1-3	(26.99)	(26.99)	조적	(1동)	(26.99)	(26.99)		15-5	용산동2가 산1-3	(26.99)	(26.99)	조적	(1동)	(26.99)	(26.99)		
	남산제12호	15-6	희원동1가 산1-2	(16.5)	(16.5)	R.C	(1동)	(16.5)	(16.5)		15-6	희원동1가 산1-2	(16.5)	(16.5)	R.C	(1동)	(16.5)	(16.5)		
	남산제13호	15-7	장충동2가 산14-21	(27.78)	(27.78)	연화조	(1동)	(27.78)	(27.78)		15-7	장충동2가 산14-21	(27.78)	(27.78)	연화조	(1동)	(27.78)	(27.78)		
	남산제14호	15-8	희원동 산 1-2	(66.04)	(49.86)	조적	(1동)	(49.86)	(49.86)		15-8	희원동 산 1-2	(66.04)	(49.86)	조적	(1동)	(49.86)	(49.86)		
편	약 수 터	사		1,300	1,300						사		1,300	1,300						
익	후 알	사-1	후알동 427-1	(100)	(100)						사-1	후알동 427-1	(100)	(100)						
시	남 산 채 육	사-2	용산동2가 산1-7	(100)	(100)						사-2	용산동2가 산1-7	(100)	(100)						
설	천 일	사-3	용산동2가 산1-7	(50)	(50)						사-3	용산동2가 산1-7	(50)	(50)						
	용 알	사-4	이태원동 산1-5	(100)	(100)						사-4	이태원동 산1-5	(100)	(100)						
	수 목 천	사-5	이태원동 산1-5	(50)	(50)						사-5	이태원동 산1-5	(50)	(50)						
	남 산	사-6	한남2동 산10-606	(100)	(100)						사-6	한남2동 산10-606	(100)	(100)						
	상 춘	사-7	한남2동 산10-16	(50)	(50)						사-7	한남2동 산10-16	(50)	(50)						
	남산산악회	사-8	한남2동 산10-16	(100)	(100)						사-8	한남2동 산10-16	(100)	(100)						
	장 충	사-9	장충동2가 산14-21	(100)	(100)						사-9	장충동2가 산14-21	(100)	(100)						
	감 로 천	사-10	장충동2가 산14-21	(50)	(50)						사-10	장충동2가 산14-21	(50)	(50)						
	법 바 위	사-11	예장동 산5-6	(400)	(400)						사-11	예장동 산5-6	(400)	(400)						
	신	사-12	예장동 산5-6	(100)	(100)						사-12	예장동 산5-6	(100)	(100)						

국립중앙도서관

구분	시설명	변경 전								변경 후								비고		
		부호	위치	부지면적 (㎡)	시설면적 (㎡)	구조	규모	건축물(㎡)		공작물 (기)	부호	위치	부지면적 (㎡)	시설면적 (㎡)	구조	규모	건축물(㎡)		공작물 (기)	
								바닥면적	연면적								바닥면적			연면적
관리시설	계			41.69	41.69		4동	41.69	41.69			41.69	41.69		4동	41.69	41.69		변경 없음	
	요압소	16		14.4	14.4		3동	14.4	14.4		16		14.4	14.4		3동	14.4	14.4		
	요압소-1	16-1	후암동 산1-2	(4.8)	(4.8)		(1동)	(4.8)	(4.8)		16-1	후암동 산1-2	(4.8)	(4.8)		(1동)	(4.8)	(4.8)		
	요압소-2	16-2	장충동2가 산14-21	(4.8)	(4.8)		(1동)	(4.8)	(4.8)		16-2	장충동2가 산14-21	(4.8)	(4.8)		(1동)	(4.8)	(4.8)		
	요압소-3	16-3	회현동1가 산1-2	(4.8)	(4.8)		(1동)	(4.8)	(4.8)		16-3	회현동1가 산1-2	(4.8)	(4.8)		(1동)	(4.8)	(4.8)		
	녹지 83 초소	17	한남2동 10-26	27.29	27.29	연화초	1동	27.29	27.29		17	한남2동 10-26	27.29	27.29	연화초	1동	27.29	27.29		
녹지 및 기타	계			2,182,688.27	16,044.2		5동	6,980.74	6,980.74			2,182,688.27	16,044.2		5동	6,980.74	6,980.74		변경 없음	
	수원지	18	한남2동 산10-33	84,810	3,766.2	R.C	1동	3,766.2	3,766.2		18	한남2동 산10-33	84,810	3,766.2	R.C	1동	3,766.2	3,766.2		
	환기실	19		12,278	12,278		4동	3,214.54	3,214.54		19		12,278	12,278		4동	3,214.54	3,214.54		
	환기실 1호터널	19-1	한남2동 산10-16	(4,325)	(4,325)	R.C	(1동)	(1,007.66)	(1,007.66)		19-1	한남2동 산10-16	(4,325)	(4,325)	R.C	(1동)	(1,007.66)	(1,007.66)		
	환기실 2호터널	19-2	장충동2가 산7-20	(4,281)	(4,281)	R.C	(1동)	(1,248.76)	(1,248.76)		19-2	장충동2가 산7-20	(4,281)	(4,281)	R.C	(1동)	(1,248.76)	(1,248.76)		
	환기실 1호터널	19-3	예장동 산5-6	(2,448)	(2,448)	R.C	(1동)	(418.12)	(418.12)		19-3	예장동 산5-6	(2,448)	(2,448)	R.C	(1동)	(418.12)	(418.12)		
	환기실 3호터널	19-4	회현동1가 산1-16	(1,224)	(1,224)	R.C	(1동)	(540)	(540)		19-4	회현동1가 산1-16	(1,224)	(1,224)	R.C	(1동)	(540)	(540)		
	녹지 및 기타		전지역	2,085,600.27								전지역	2,085,600.27							

서울특별시 도시계획위원회
 도시계획과