지적현황도

200

1189	1190	1191
1207	1208	1209
1226	1227	1228

* 본 도면을 지적과 무관이 개인사업이모든 영리를 목적으로 인쇄에는 사용할 수 없음

미터축척

10 0 50 100

1978년 2월 말에 서울특별시

평 면 도 S=1:600



종 단 면 도

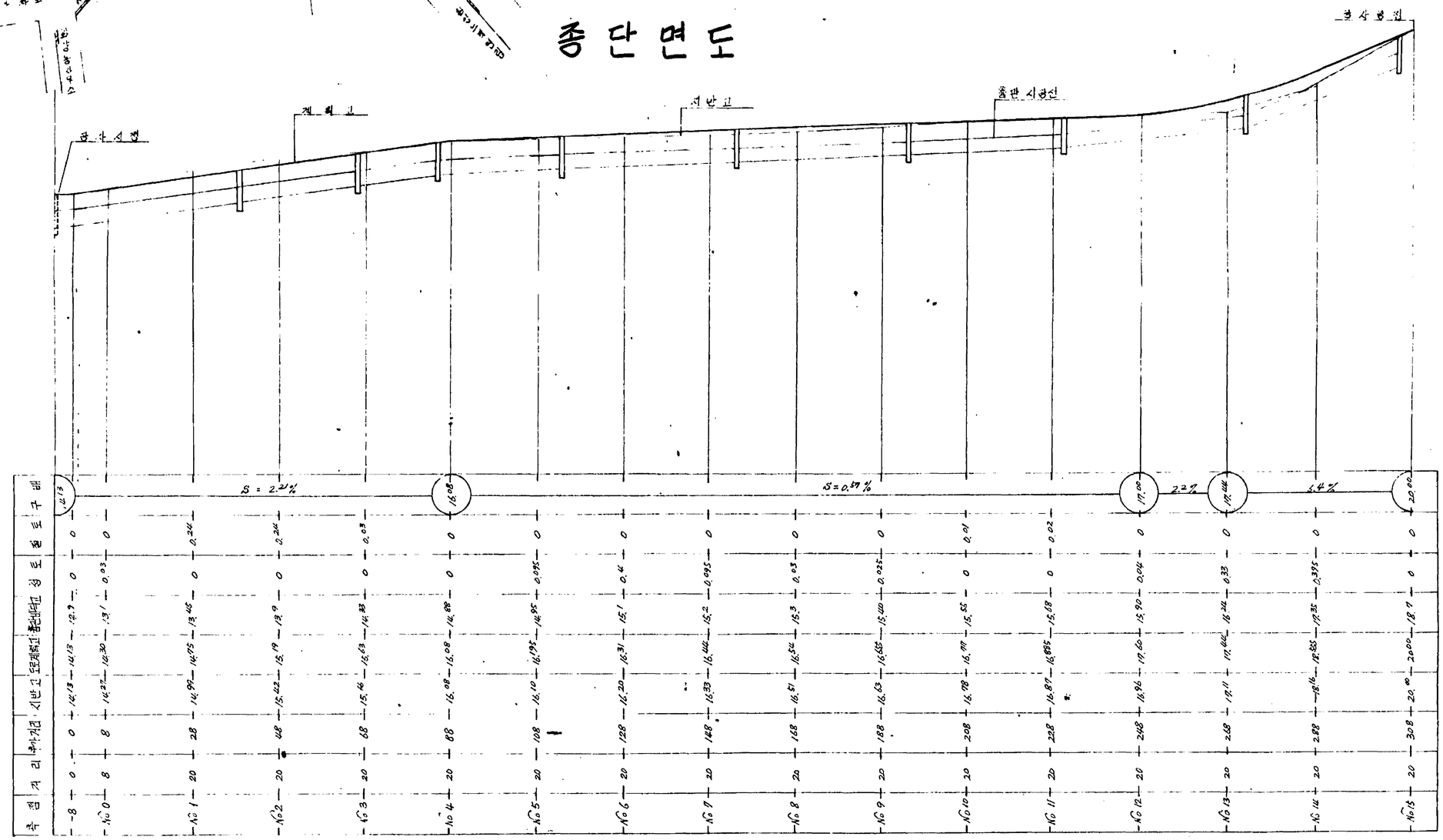

측점	거리	추가거리	지반고	계획고	출관시점선	성토	절토	구배
-8	0	0	14.13	14.13	12.9	0	0	
No 0	8	8	14.27	14.30	13.1	0.03	0	
No 1	20	28	14.97	14.975	13.45	0	0.24	
No 2	20	48	15.42	15.19	13.9	0	0.24	
No 3	20	68	15.46	15.43	14.33	0	0.03	
No 4	20	88	15.08	15.08	14.88	0	0	15.08
No 5	20	108	16.10	16.195	14.95	0.095	0	
No 6	20	128	16.20	16.31	15.1	0.41	0	
No 7	20	148	16.33	16.445	15.2	0.095	0	
No 8	20	168	16.51	16.54	15.3	0.03	0	
No 9	20	188	16.63	16.655	15.400	0.025	0	
No 10	20	208	16.78	16.77	15.55	0	0.01	
No 11	20	228	16.87	16.895	15.58	0	0.02	
No 12	20	248	16.96	17.00	15.90	0.04	0	17.00
No 13	20	268	17.11	17.202	16.24	0.33	0	17.144
No 14	20	288	17.46	17.365	17.35	0.375	0	
No 15	20	308	20.00	20.00	18.7	0	0	20.00

화양동 119-5~111-124간 하구보강 공사

83. 1 1/500

공 사 명 PROJECT TITLE		날 자 DATE		계 획 DESIGNED		심 사 CHECKED		NOTE:	공사별 번호 DRAWING NO.	—
도 면 명 NAME OF DRAWING		축 척 SCALE		설 계 DRAWING		승 인 APPROVED			도면번호 SHEET NO.	—

화양동 119-5~111-124간 하수포장공사

위 치 도

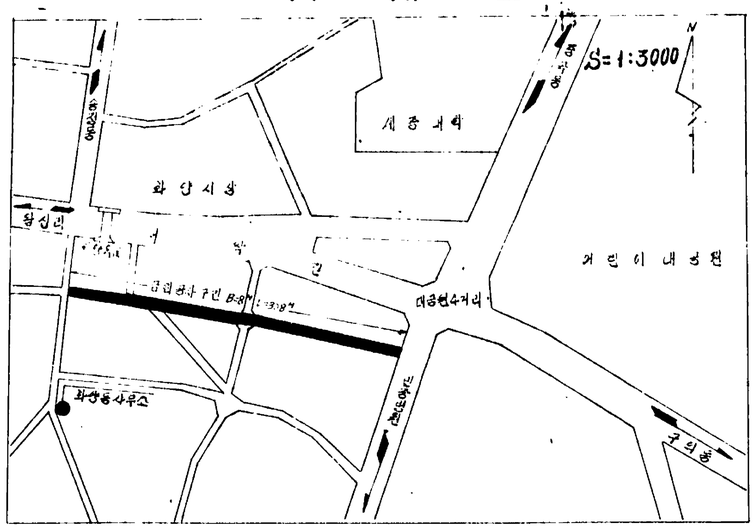

공 사 명 PROJECT TITLE	—	날 자 DATE		계 획 DESIGNED		심 사 CHECKED		NOTE:	공사별 번호 DRAWING NO.	—
도 면 명 NAME OF DRAWING		축 척 SCALE		설 계 DRAWING		승 인 APPROVED			도 면 번 호 SHEET NO.	—