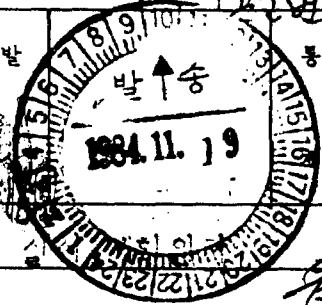


기안용지

분류기호 문서번호	토목 410-42767 (전화번호: 24-7971)	전결규정	조항 전결사항
처리기간	시정		
시행일자	1984. 11. 19		
보존연한			
보조기관	구청장	송환	건설관리과
	건설국장		도시관리과
	토목과장		토목기공과
기안책임자	하부기공	조	관리 2과장
경유	구안심 11.19		
수신	고사제 607		
참조	토목기공과		
제목	도시계획사업 (도로및하수도)		
(제1안)			
수신	내부결재		
제출	동 결		
1. 서울특별시 도시계획 105호 ('83. 8. 24)로 시설결정 및 농 계 159호 ('83. 8. 15)로 지적표시된 관내 연희동 138 - 연희B지구 아파 트 관도도 개발공사를 실시토록 서울특별시 공고 제 389호 ('84. 7. 2)로			
정서			
도시계획법 제 25조 2항에 의하여 실시 계획 동감공모를 하였고			
2. 도시계획법 제 25조와 동법시행령 제 26조 및 도시계획법 제			
16조 규정에 따라 별첨 도서에 의거 실시토록 인가하고 실시 계획인가 관련			
관인			
도시들을 관외에 개개의 토 하였으나 수용 또는 사용할 토지의 소재지, 지목,			
지적소유자 및 소유권이외의 권리명세가 생략 공고되므로 토지수용법 제			
16조에 의거 공사 구간내 협의 불응노지역 대한 재결 신청이 실효되어 중앙			
발송			
토지 수용위원회로 부터 보완지사가 있어 관외에 토지수용을 개제하 위하여			
재공고에 합니다.			



1. 기안사항
 2. 토목기공과
 3. 도시계획법 제 25조 2항에 의하여 실시 계획 동감공모를 하였고
 4. 도시계획법 제 25조와 동법시행령 제 26조 및 도시계획법 제 16조 규정에 따라 별첨 도서에 의거 실시토록 인가하고 실시 계획인가 관련 도시들을 관외에 개개의 토 하였으나 수용 또는 사용할 토지의 소재지, 지목, 지적소유자 및 소유권이외의 권리명세가 생략 공고되므로 토지수용법 제 16조에 의거 공사 구간내 협의 불응노지역 대한 재결 신청이 실효되어 중앙 토지 수용위원회로 부터 보완지사가 있어 관외에 토지수용을 개제하 위하여 재공고에 합니다.

원안대로
 서대문구청 토목과
 지방토지관리

첨부 : 도시문서 (및 관공서문 1부.)

(제2안)

수신 : 서울특별시청 발신 : 서대문구청장

참조 : 도시계획과장

제목 : 도시계획사업 (도로및하수도) 실시 계획인가 보고

1. 서울특별시 도시 계획 105호 ('83. 2. 24) 및 동 계 159호 ('83. 3. 19)로 시설경계 및 지적 표시된 도시계획사업(도로및 하수도) 를 서울특별시 공고 제 389호 ('84. 7. 2)로 도시계획사업 실시계획 공람공고를 하였고

2. 도시계획법 제 25조와 동법 시행령 제 26조 및 도시계획법 제 6조규정에 의거 별첨 도시문서 각본과같이 실시계획을 인가 하였기 보고 합니다.

첨부 : 도시문서 1부. 끝.

(제3안)

수신 : 건설부장관 발신 : 서울특별시청

참조 : 도시계획과장

제목 : 도시계획사업 (도로및 하수도) 실시 계획인가 보고

1. "제2안" 의 실시

첨부 : 도시문서 1부. 끝.

(제4안)

수신 : 서울특별시청 발신 : 서대문구청장

참조 : 공보관

제목 : 시도 게재 의뢰

1. 도시계획사업 (도로및하수도) 실시계획을 도시계획법 제 25조와 동법 시행령 제 26조 및 도시계획법 제 6조의 규정에 의하여 인가하여 별첨 도시문서를 시도 에 게재하여 주시기 바랍니다.

첨부 : 고시문 사본 2부. 끝.

(제 5 안)

수신 : 총무처 장관 발신 : 서울특별시청

참조 : 공보관

제목 : 관보 게재 의뢰

1. 도시계획사업 (도로및하수도) 실시계획을 도시계획법 제 25조와 동법 시행령 제 26조 및 도시계획법 제 6조의 규정에 의하여 인가하였
가 별첨 고시문을 관보에 게재하여 주시기 바랍니다.

첨부 : 고시문 사본 2부. 끝.

(제 6 안)

수신 : 서울특별시청 발신 : 서대문구청장

참조 : 시민과장

제목 : 관인날인 요청

1. 당구청에서 시행하는 도시계획사업 (도로및하수도)를 도시
계획법 제 25조와 동법 시행령 제 26조에 의거 실시계획을 인가하고자 첨
부서류에 시장 직인을 날인을 요청하오니 조치하여 주시기 바랍니다.

첨부 : 1) 고시관련사본 1부.

2) 건설부 및 총무처 시행문 각 1부.

3) 고시문 1부. 끝.

(제 7 안)

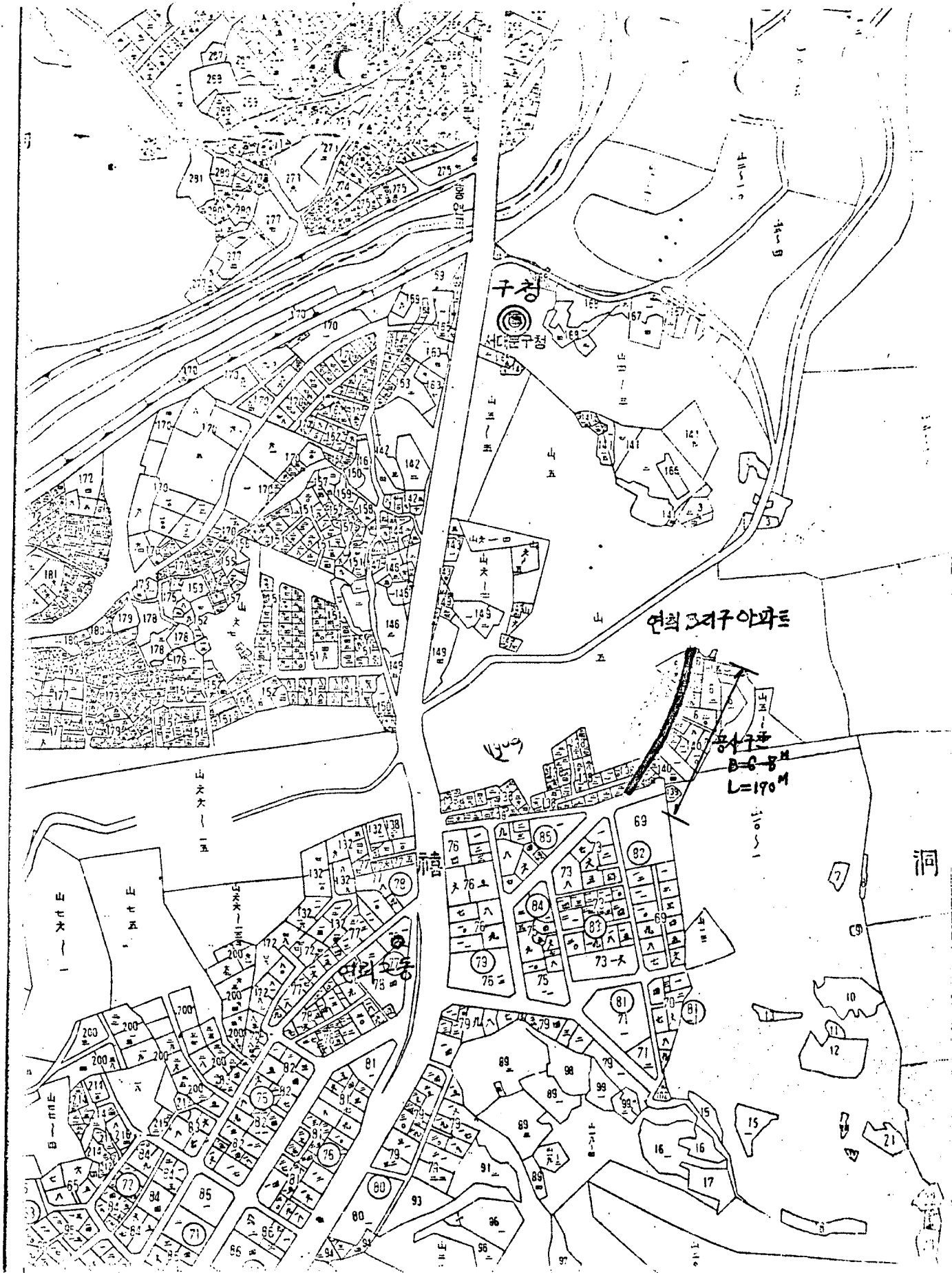
수신 : 수신처 참조 발신 : 서대문구청장

제목 : 도시계획사업 실시계획인가 통보

1. 당구청에서 시행하고자 하는 도시계획사업(도로및하수도)를
별첨고시는 사본과 같이 인가하였기 통보하니 관련업무에 참고 함것.

수신처 : 시민홍사실장, 재무과장, 세무1,2 과장, 건설관리과장, 도시정비과장.

첨부 : 고시문 각 1부. 끝. 연희3동장.



구청

연희 3리구아파트

동사구
B=65M
L=170M

서울특별시 고시 제...호

도시 계획사업 (도로 및 하수도) 실시계획 인가

1. 서울특별시 고시 제105호 (83. 2. 24)로 시설 결정 및 동 제 159호 (83. 3. 19) 로 지적고시된 도시계획사업 (도로 및 하수도)를 서울특별시 공고 제 389호 (84. 7. 2)로 도시계획사업 실시계획공람공고를 하였고
2. 도시계획법 제 25조와 동법 시행령 제 26조 및 도시계획법 제 6조규정에 의거 이를 인가하고 다음과 같이 고시한다.

1984. . . .

서울특별시 장

공람공고 번호	사업 시행지	사업의 종류 및 명칭	사업의 명칭	사업의 규모
서울시공고 제 389호	서대문구 연희동 138-24 ~ 연희 B 지구 아파트	도로 및 하수도	연희동 138-연희 B 지구 아파트간 도로 개설공사	도로 개설 B=6-8 ^m , L=170 ^m 하수도 D=600, L=80 ^m

1. 사업의 시행자 : 서울특별시장 (서대문구청장)
2. 사업의 착수 및 준공 예정일 : 84. . . - 84. 12. 31
3. 수용 또는 사용할 토지의 소재지, 지목, 지적, 소유권 이외의 권리명세 : 별첨
로서 참조.
4. 토지의 소유자와 토지수용법 제 4조 제 3항의 관계인의 주소, 성명 : 별첨
로서 참조.

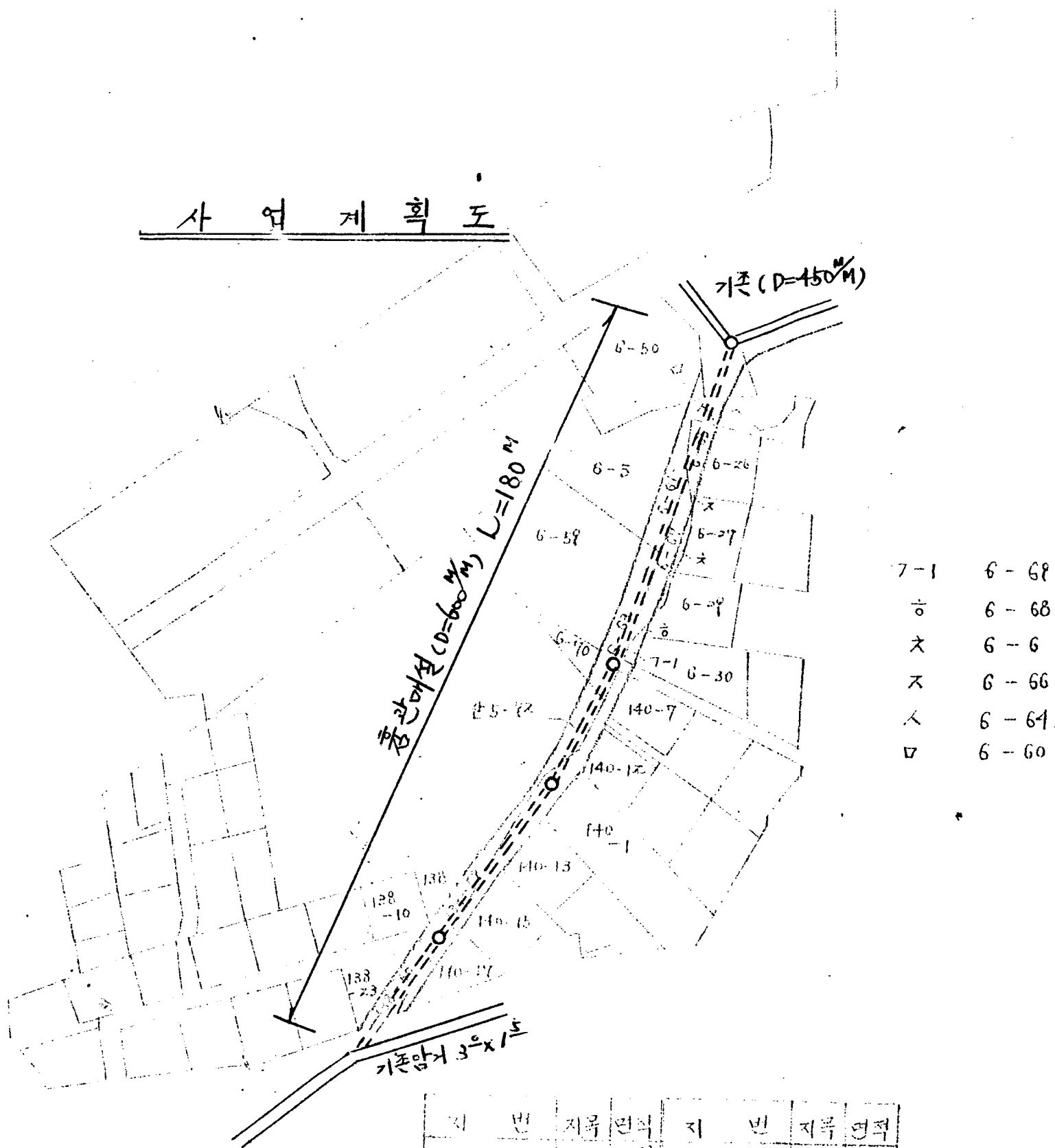
연희동 138-24 ~ 연희 B 지구간 도로개설 공사 토지조서

소재지	지목	지적	수용면적	주소유지	
				주소	상명
연희동 138의 60	대	79	79	연희동 138의 23	박완규
138의 18	도	423	53	마포구 신수동90의91	박명호 외 1인
138의 59	대	79	79	연희동 69의 55	강경득
산5의92	임	200	200	" 95의 7	최덕식
140의 1	대	873	291	" 140의 17	박병호
6의 63	대	171	171		서울시
6의 68	대	11	11	대신동 90의 18	김학동
6의 69	대	25	16	신촌동 134	학교박이 연세대대학교
6의 67	전	109	109		서울시
6의 61	대	172	172	홍은동 409의 8	류제훈
6의 66	대	1	1		서울시
6의 65	대	82	82	연희동 6의 26	이재룡
6의 64	전	2	2		서울시
6의 60	대	13	13		서울시
계	14 필지		1,279		

연희동 138 ~ 연희B지구 아파트간 도로개설공사 지적현황도

1:1200

사업계획도



- 7-1 6-68
- ㅎ 6-68
- ㅈ 6-6
- ㅊ 6-66
- ㅋ 6-64
- ㅌ 6-60

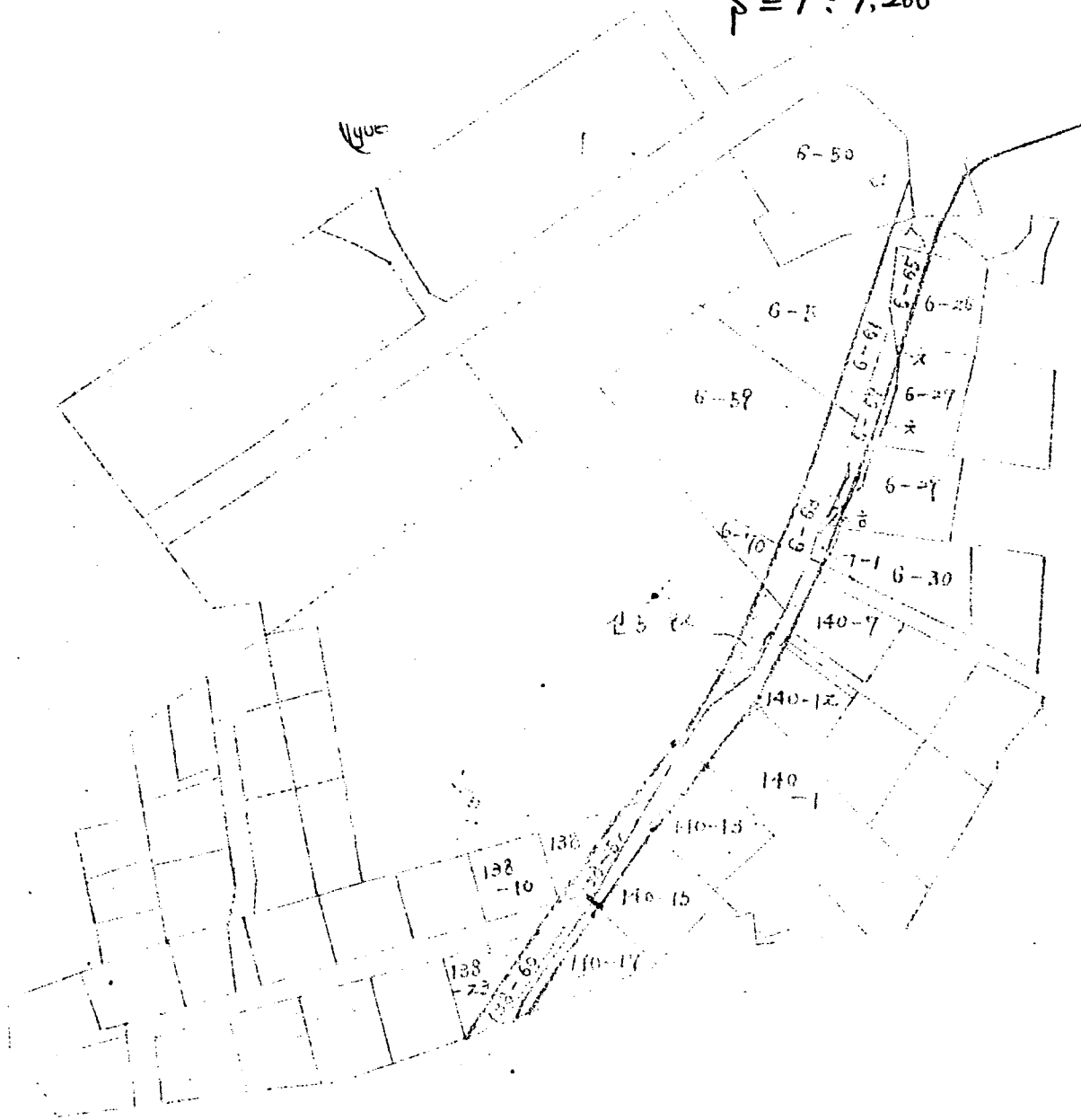
지번	지목	면적	지번	지목	면적
138-60	대	77	6-69	대	25
138-18	토	423	6-67	전	109
138-57	대	74	6-61	대	172
140-72	임	200	6-66	대	1
140-1	대	873	6-65	대	82
6-63	대	171	6-64	전	2
6-68	대	11	6-60	대	13

연희동 138 ~ 연희 B지구 아파트간 도로개설공사 지적 현황도

1:1,200

토지수용현황도

1:1,200



- 7-1 6-68
- △ 6-68
- × 6-6
- × 6-66
- △ 6-64
- ◇ 6-60

지번	지목	면적 ㎡	지번	지목	면적 ㎡
138-60	대	78	6-67	대	25
138-78	포	423	6-67	전	109
138-58	대	77	6-61	대	172
6-92	양	200	6-66	대	1
140-1	대	873	6-65	대	82
6-63	대	171	6-64	전	2
6-63	대	11	6-60	대	13