

# 기안용지

분류기호 문서번호	321415-1002 (전화번호)		전결규정	조항	전결사항
처리기간	제2부시장		시 장		
시행일자	73.12.14				
보존년한					
보조 기관	도시계획국장		협	법무담당원(고시안심사)	
	도시계획과장			시민과장	
	가로계획계장			문서관리계장	
기안책임자	이평재	73.12.3	원순경	조	종합계획계장 지역계획계장
경유 수신 참조	각안참조			통	제
제목	서울 도시계획도로(소로) 일부변경				
제 1 안 내부결재 서울특별시 고시 제 60호 (73.10.2)로 변경되었던 현지개량 북아현 지구의 9개 지구내 도시계획도로 일부가 현지여건에 맞지 않아 주택국장으로 부터 변경승인 요청 (개량 470-219 73.11 개량이 470-205 (73.11.28) 23.11.28) 있어 검토한바					
2. 홍제6지구 47번지 일대는 현재 안산공원 용지로 현지개량사업 용지 해제를 전실부에 요청 심의중에 있는 지역이며					
3. 홍제7지구 44의 25번지 일대는 안산공원 용지로 현지개량사 업을 위한 공원해제부에서 제외된 지역으로 홍제7지구 일부는 공원 용지 해제시 까지 보류기로 하며					
4. 북아현 지구의 9개 지구 일부에 한하여 년내 사업완료의 시급성을 감안 도시계획법 제12조및 제13조의 규정과 건설부고시 제123호(73.4.4)의 천한위임사항에 따라 다음과 같이 변 경 시행코자 합니다					
제.2 안 고시.안					

정서

3/6

관인

발송

1973. 12. 11  
공민관 116

도시계획법 제 12조 및 제 13조와 ~~유형과~~ 건설부  
고시 제 123 호 (73.4.4) 의 권한 위임 사항에 따라 이를 고시 <sup>한다</sup>  
법무공판

서울특별시 고시 제 호

도시계획시설(도로) 일부 변경 및 지적승인

1. 당시 관내 도시계획시설(도로)을 다음과 같이 일부 변경 및 지적승인 하였고 도시계획법 제 12 조 및 제 13 조와 ~~유형과~~ 건설부 고시 제 123 호 (73.4.4) 의 권한 위임 사항에 따라 이를 고시 <sup>한다</sup>
2. 관계 도서는 서울특별시 도시계획국 도시계획과와 관할구청 시민봉사실에 비치하여 토지 소유자 및 이해관계인에게 <sup>보급</sup>한다

1973. 12.

서울특별시 장

1. 로선 조서 별첨

별첨 도면과 같은 (도면 생략)  
관계 도면은 서울특별시청과 관할구청에 보관함

제 3 안

우신 | 건설부 장관 | 발신 | 시장

제목 | 등 건

1. 당시 관내 <sup>전지지량지각의</sup> 도시계획도로(소로)를 도시계획법 제 12 조 및 제 13 조의 규정과 건설부 고시 제 123 호 (73.4.4) 의 권한 위임 사항에 따라 별첨 고시문 사본 및 도면과 같이 고시 하였고 보고 합니다

첨부: 고시문 사본 및 도면 각 1 부

제 4 안

우신 | 총무처 장관 (서울시:공보실장) | 발신 | 시장(과장)

제목: 관(시)보 게재 의뢰

1000  
11-28

1. 다음과 같이 관(시)보에 게재의뢰 하오니 게재하여 주시기 바랍니다

- 가. 관(시)보 게재구분 : 고시
- 나. 건명 : 도시계획수요 일부 변경
- 다. 법규근거 : 도시계획법 제 12조 및 제 13조

첨부 : 고시문 사본 2매 (1매)  
제 5 안

수신	서대문구청장 : 성동구청장	발신	시장
제목	동 건		

1. 귀주 관내 도시 계획사항이 별첨 고시문 사본 및 도면과 같이 고시되었기 통보하니 관계도면 정리하는 동시에 토지 소유자 및 이해관계인에게 보이게 하고 도시 계획 업무에 착오 없도록 할 것

첨부 : 고시문 사본 및 도면 각 1부  
제 6 안



수신	주택국장	발신	주 장
제목	동 건		

[제량 470-21P173.11.28] 및 제량 470-21P173.11.28

1. 현창 개량 북아련 지구 외 9개 지구내 도시계획도로 일부 변경사항에 있어서 홍제 6 지구 47 번지 일대는 현재 안산공원 용지로 현창 개량 사업을 위한 공원용지 해제를 건설부에 요청 심의중에 있는 지역이며 홍제 7 지구 44 의 250 번지 일대는 현재 안산공원 용지로 현창 개량 사업을 위한 공원용지 해제분에서 제외된 지역으로 홍제 7 지구 일부지역은 공원 해제시까지


11/28 12

심의키 난하며

2. 북아련 지구의  개 지구는 가로 계획이 별첨 고시문  
사본 및 도면과 같이 변경되었기 통보 하오니  업무에 참고 하시기  
바랍니다

첨부 : / 고시문 사본 및 도면 각 1부

2. 홍제  지구 도면 1장 



17  
장

로 선 조 서

구분	등급	류 별	번 호	폭 원	연 장 기	점	종	점	비 고
기정	소르	3	85	4	33	북아련 1-117	북아련 1-1204		
폐지	"	"	"	"	"	"	"		폐지
기정	소르	4	140	4	240	총제음 114	총제음 119		
변경	"	"	"	"	"	"	"		위치 일부 변경
기정	소르	4	141	4	120	총제음 121	총제음 124		
변경	"	"	"	"	"	"	"		위치 일부 변경
기정	소르	4	95	4	110	권변음 126-30	권변음 127-126		
변경	"	"	"	"	"	"	권변음 127-41		위치 일부 변경
기정	소르	3	293	6	120	권변음 127-9	권변음 127-151		
변경	"	"	"	"	125	"	"		위치 일부 변경
기정	소르	4	63	4	77	북아련 2리구 85	북아련 2리구 97		
변경	"	"	"	"	82	북아련 2리구 82	"		위치 일부 변경
기정	소르	3	296	6	345	총제음 32-2	총제음 64-5		
변경	"	"	"	"	"	"	"		위치 일부 변경
기정	소르	3	301	6	190	총제음 66근	총제음 57-1		
변경	"	"	"	"	185	"	"		위치 일부 변경
기정	소르	3	298	6	210	총제음 64-48	총제음 79-73		
변경	"	"	"	"	240	"	"		위치 일부 변경
기정	"	4	2	4	40	하양성리음 1000-120	하양성리음 1000-121		

로 선 조 서

구분	등급	류 별	번 호	폭 원	연 장 기	점	종	점	비 고
변경	1로	4	2	4	46	하망성리동 <sup>1000</sup> -138	하망성리동 <sup>1000</sup> -118		노선취지변경