서울신림지구지형현황도

S = 1 : 1,200

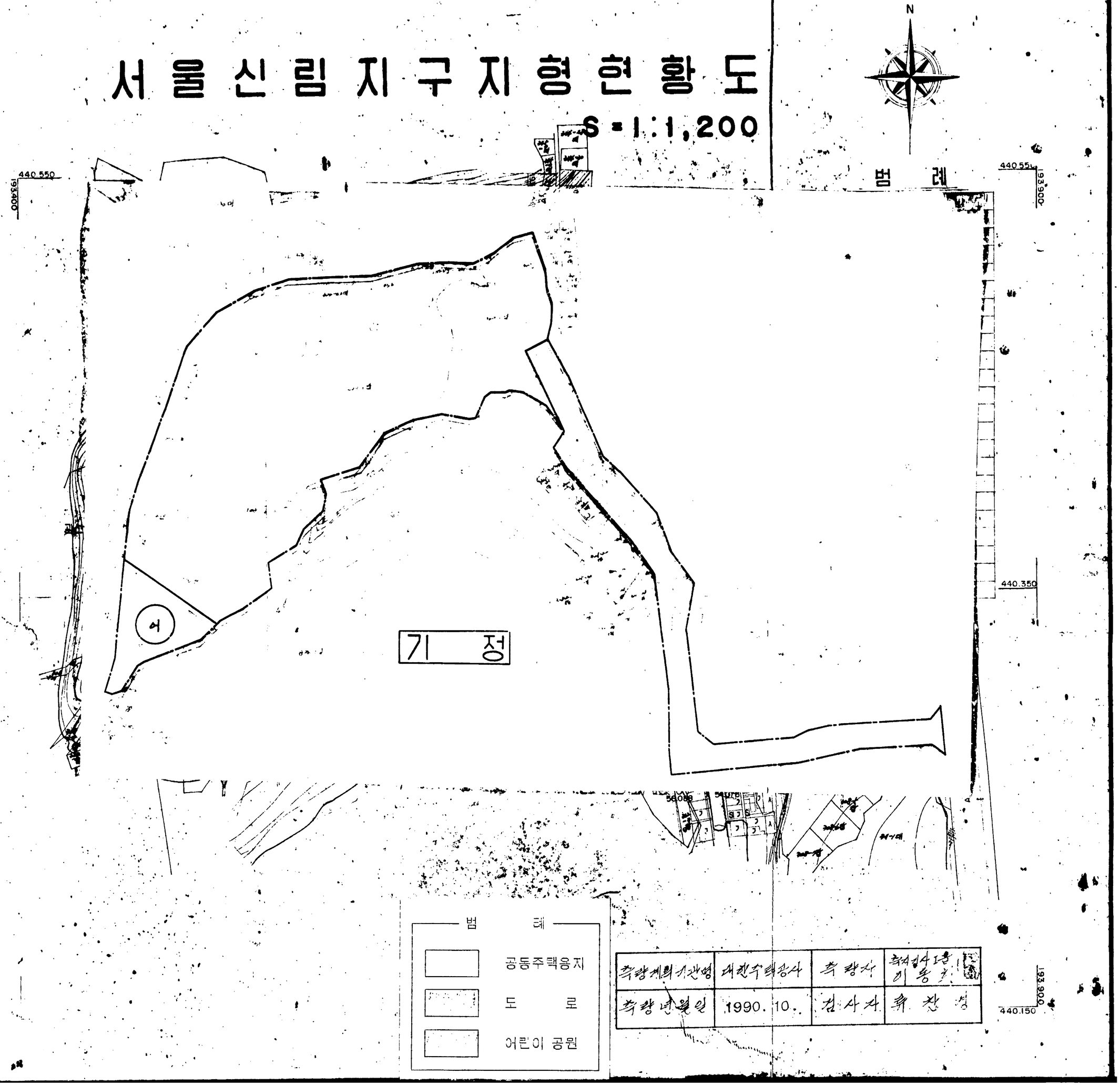

지형현황

S=1/1

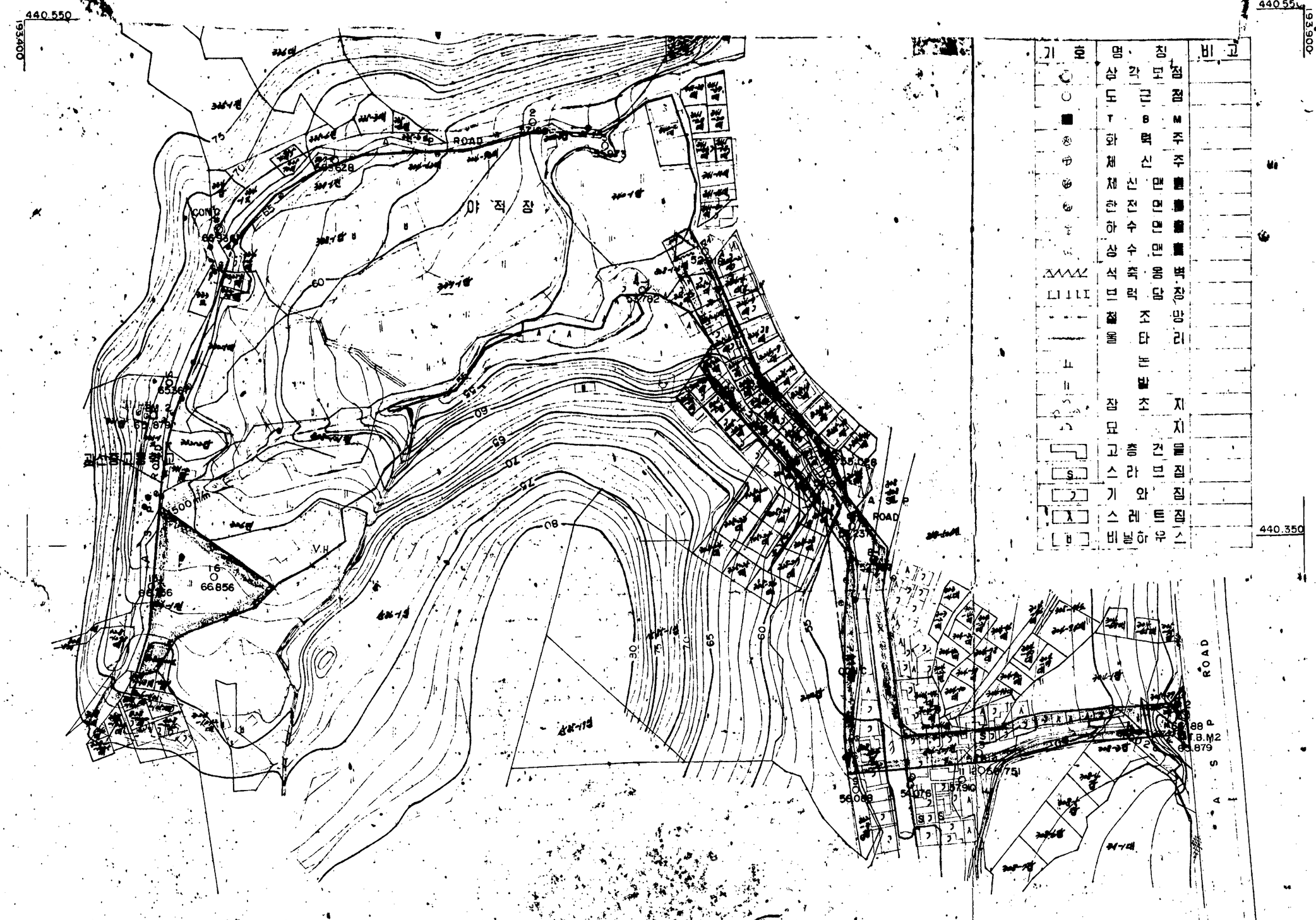
440.550
193400
440.550
193.900
440.350
193.900
440.150
ROAD
ROAD
ROAD
마 적 장
CONC
V.H
66.856
66.879
T.B.M2
56.088
54.078
57.910
60.751
기 호
명 칭
비 고
삼각점
도근점
T 화력
체 신
체신면
한전면
하수면
상수면
석축
비 댐
절 조
몰 타
논
밭
잡 조
묘 지
고 층
스 건
라 브
기 와
스 레 트
비닐하우스
범 례
공동주택용지
도 로
어린이 공원
측량계획기관명
대한주택공사
측량자
측량년월일
1990. 10.
검사자
휴 찬 성

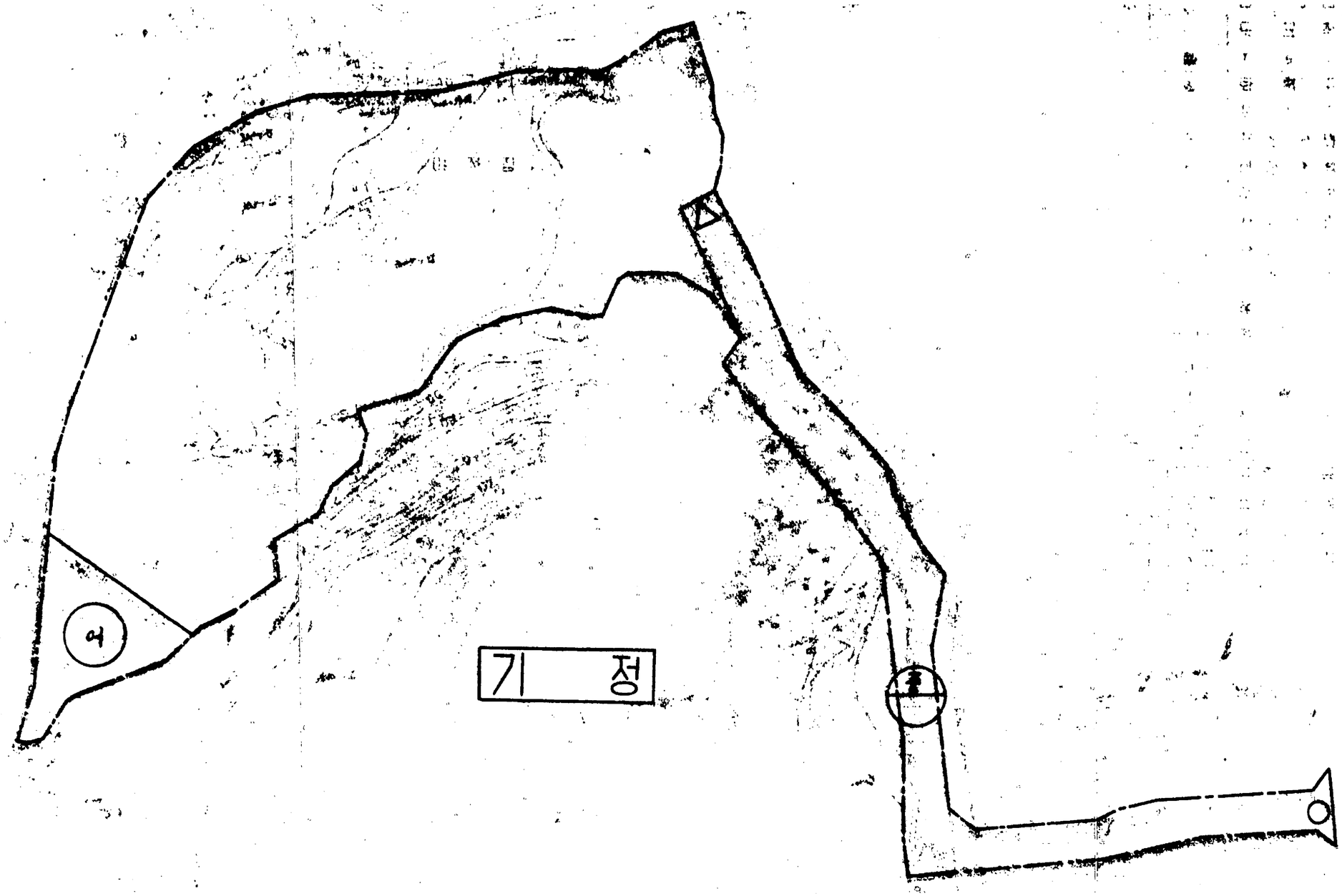

범 례

공동주택용지

도 로

어린이공원

범 례

공동주택용지

도 로

어린이공원