

종 로 구

우 110-140 서울 종로구 수송동 146-2 / 전화 (02) 733-0405 / 전송 733-0060


문서번호 토목 30520- 2734

시행일자 1992. 10. 5

(경유)

수신 각 안 참조

참조



취급		구 청 장	시 장					
보존		전 결						
부구청장	<i>[Handwritten Signature]</i>		<i>[Handwritten Signature]</i>					
건설국장	<i>[Handwritten Signature]</i>							
토목과장	<i>[Handwritten Signature]</i>	<table border="1" style="font-size: small;"> <tr> <td>인계일자</td> <td>92.11.4.</td> <td>계재번호</td> </tr> <tr> <td>발당자</td> <td>토목계장</td> <td>기뢰예산과장</td> </tr> </table>	인계일자	92.11.4.	계재번호	발당자	토목계장	기뢰예산과장
인계일자	92.11.4.	계재번호						
발당자	토목계장	기뢰예산과장						
기안	토목계장							

제목 도시계획사업(도로)실시계획 인가

(제1안)

수신 : 내부결재

제목 : 같은건

1. 건설부고시 제177('62.12.8)호로 도시계획시설(도로)결정 및 지적승인 되었으며 서울특별시고시 제1992-254('92.10.5)호로 도시계획사업(도로)실시계획 공람 공고된 우리구 가회동 170-11 ~ 가회동 66간 도로에 대하여,
2. 도시계획법 제25조 및 제26조 동법시행령 제6조 및 제27조에 의거 별안과 같이 도시계획사업(도로)실시 계획인가 및 시험코자 합니다.

- 첨부 : 1) 관계도서 각 1부.
2) 고시안 1부. 끝.

(제2안)

수신 : 건설부장관

발신 : 구 청 장

참조 : 도시계획과장

제목 : 도시계획사업(도로)실시 계획인가 보고

[Handwritten Note: 지방도시기획부 이용기, 김]

1. 건설부고시 제177('62.12.8)호로 도시계획시설(도로)결정 및 지적승인 되었으며 서울특별시고시 제1992-254('92.10.5)호로 도시계획사업(도로)실시 공람 공고된 도로에 대하여,
2. 도시계획법 제25조 및 제26조 및 동법시행령 제6조 및 제27조에 의거 별첨과 같이 실시 계획인가 하였기 보고합니다.

첨부 : 고시문 사본 및 도면 각 1부. 끝.

(제3안)

수신 : 서울특별시

발신 : 구 청 장

참조 : 시설계획과장, 도로계획과장

제목 : 도시계획사업(도로)실시 계획인가 보고

1. 제2안 이기시행.

첨부 : 고시문 사본 및 도면 각 1부. 끝.

(제4안)

수신 : 서울특별시

참조 : 홍보계획담당관

제목 : 시보게재 의뢰

1. 도시계획법시행령 제27조의 제2항의 규정에 의거 시보게재를 의뢰하오니 게재하여 주시기 바랍니다.

첨부 : 고시문 사본 2부. 끝.

(제5안)

수신 : 건설관리과장, 주택과장



발신 : 토목과장

제목 : 도시계획사업(도로)실시 계획인가 통보

1. 우리구 관내 별첨 사업에 대하여 도시계획사업(도로)실시 계획인가 고시 하였기 통보하오니 관련 업무에 차질이 없도록 조치하여 주시기 바랍니다.

첨부 : 고시문 사본 1부. 끝.

(제6안)

수신 : 가회동장

발신 : 구 청 장

제목 : 도시계획사업(도로)실시 계획인가 통보

1. 우리구 관내 별첨 사업에 대하여 도시계획사업(도로) 실시 계획인가 고시 하였기 통보하오니 업무에 참고 할것.

첨부 : 고시문 사본 1부. 끝.

(제7안)

수신 : 기획예산과장

발신 : 토목과장

제목 : 도시계획사업실시 계획인가 통보

1. 우리구 관내 가회동 170-11 ~ 가회동 66간 도로개설공사에 대하여 별첨 고시문

사본과 같이 실시계획 인가고시 하였기 통보하오니 업무에 참고 하시기 바랍니다.

첨부 : 고시문 사본 1부. 끝.


(제8안)

수신 서울특별시장

참조 시민1과장

제목 관인날인 의뢰

1. 건설부고시 제177('62.12.8)호로 도시계획(도로)결정 및 지적승인된 도시계획 도로에 대하여 별첨과 같이 인가고시 코자하오니 날인하여 주시기 바랍니다. 끝.



종 로 구 청 장

- 도시계획사업(도로하수도)실시 계획인가 고시 -

서울특별시

1992-
제 353 호.

1. 건설부고시 제177('62.12.8)호로 도시계획시설(도로)결정 및 지적승인 되었으며, 서울특별시고시 제1992-254('92.10.5)호로 도시계획 공람 공고한바 있는 도시계획시설(도로)에 대하여 도시계획법 제26조 및 동법시행령 제27조에 의거 다음과 같이 실시계획인가 하였기 이를 고시한다.
2. 관계도서는 종로구청 토목과 및 건설관리과에 비치하고 토지소유자 및 이해관계인에게 보입니다.

1992. 11.

서울특별시



가. 사업종류 및 명칭 : 도시계획사업(도로)

나. 사업개요

사업시행지	사업의 명칭	규 모	사업시행자	사업기간	비 고
종로구 가회동 170-11 ~ 가회동 66	가회동사무소 ~ 가회동파출소간 도로개설공사	도로개설 B=20M L=140M	서울특별시 종로구청장	인가일로 부터 2년	

- 다. 수용 또는 수용할 토지 건물의 소재지 지번지목 및 소유권 이외의 권리명세 : 별첨
토지 및 건물조서
- 라. 토지 또는 건물의 소유자와 토지수용법 제4조 3항의 관계인의 주소,성명 : 별첨
토지 및 건물조서

인 가 키

1. 사업의 종류 및 명칭 : 도시계획사업(도로)

2. 사업의 시행지 및 규모

사 업 의 시 행 지	사 업 의 규 모
종로구 가회동 170-11 ~ 가회동 66	도로개설 B=20M, I=140M

3. 사업 시행자 : 서울특별시 종로구청장

4. 사업인가번호 : 서울특별시고시 제 호

5. 사업의 착수 : 인가일로부터 30일 이내

6. 수용 또는 수용할 토지, 건물의 소재지 지번지목 및 소유권 이외의 권리명세 : 별첨
토지 및 건물조서.


7. 토지 또는 건물의 소유자와 토지수용법 제4조 3항의 관계인의 주소, 성명 : 별첨
토지 및 건물조서.



토지계획법 제26조와 동법시행령 제27조의 규정에 의하여 위와 같이 도시계획사업
(도로) 실시 계획을 인가함.


1992. 11.

서 울 특 별 시 장



토 지 조 서


번호	지번	종류	지적 (㎡)	권입 면적 (㎡)	소유자	주소	성명	소유권
					관계자	주소	성명	권리
1	중포구 가회동 170-11	대	70.1	70.1	중포구 가회동 1-118	가회동		
2	" 170-10	"	146.4	146.4	" 170-10		박승인의외 1	
3	" 170-6	"	21.2	21.2	" 170-12		김정섭	
4	" 170-2	"	99.2	99.2	" 170-2		김희성	
5	" 170-22	"	17.5	17.5	" 170-2		정희성	
6	" 170-1	"	237.0	237.0	" 170-1		국 (200)	
7	" 171-3	"	838.8	838.8	" 170-3		안동선	
8	" 170-23	"	13.1	13.1	" 170-3		안동선	
9	" 170-24	"	4.9	4.9	" 170-2		정희성	
10	" 170-26	"	2.4	2.4	" 170-12		김정섭	
11	" 170-26	"	0.5	0.5	" 170-16		김덕수	



토 지 조 서


번호	지번	지목	적	권입 면적	소유자	주소	성명	소유권
			(㎡)	(㎡)	관계자	주소	성명	관리명
12	종로구 가회동 170-16	지	6.6	6.61	종로구 가회동	170-16	김태순	
13	" 171-1	도	25.5	25.5	서울특별시			
14	" 79-17	대	72.4	72.4	군산시 신흥동 58		이희섭	
15	" 79-11	"	131.6	131.6	상 동			
16	" 79-5	"	4.3	4.3	국 (200)			
17	" 75-1	도	17.5	17.5	서울특별시			
18	" 79-16	대	75.4	75.4	성북구 정능동 409-7		김상현	
19	" 75	"	52.9	52.9	종로구 가회동 75		유창권	
20	" 74-1	"	163.7	163.7	" 74		김태균	
21	" 177-2	"	171.2	171.2	" 177-2		이우생	
22	" 65-4	"	8.4	8.4	종로구 명륜동2가 95-1		곽복규	

토 지 조 서




번 호	지 번	지 목	지	적	면적	소	주	소	성	소
			(㎡)	(㎡)	유	소	성	소	명	소
23	증로구 가회동 65-1	대	0.7		0.7					국 (200)
24	" 65-3	"	3.0		3.0					국 (200)
25	" 177-9	"	6.3		6.3					국 (200)
26	" 177-25	"	2.6		2.6	증로구 가회동 177-9				우 경 우
27	" 70-4	"	5.9		5.9		" 92			이 경 작
28	" 177-20	"	6.0		6.0					국 (200)
29	" 177-23	"	2.5		2.5	증로구 가회동 177-18				유 병 하
30	" 69-1	"	79.3		79.3					국 (200)
31	" 67	"	125.6		125.6					국 (200)
32	" 66	"	62.8		62.8					국 (200)
33	" 177-24	"	25.4		25.4	증로구 가회동 177-7				이 응 일

지 장 물 조 서




번호	건 물 스 제 지	건 물 종 류	구 조	건 물 총면적	면적비율	소유자	주소	성 명	소유권 비율
						관계인	주소	성 명	
1	종로구 가회동 170-11	근린 생활 시설 (점포)	세멘, 벽돌 조, 기와	41.41	41.41	종로구 가회동 170-14		서성석	
2	170-10	점 포	블럭 조 와 기	130.15	130.15	서울 강남구 반포동 1-1 종로구 가회동 31-5		김경오 박인병	
3	170-4	주 택	연 와 조 와	84.83	6.57	종로구 가회동 170-12		김정섭	
4	170-2	주 택	벽 와 조 와	66.78	66.78	170-2		유근호 김영희	
5	170-2	담 장	세 벽 연 벽 조	1식	1식	170-2		유근호 김영희	
6	170-3	대 문	철 벽 연 벽 조	1식	1식	170-3		안동선	
7	170-1	영 길 공	벽 와 조 와	61.96	61.96	170-1		조근석	
8	170-1	대 문, 담장	세 벽 연 벽 조	1식	1식	170-1		조근석	
9	170-1	경 비 실	연 와 조 스 라	15.47	15.47	17		이희성 외 3인	
10	170-1	창 고	세멘벽돌 조, 기와	12.10	12.10	17		이희성 외 3인	



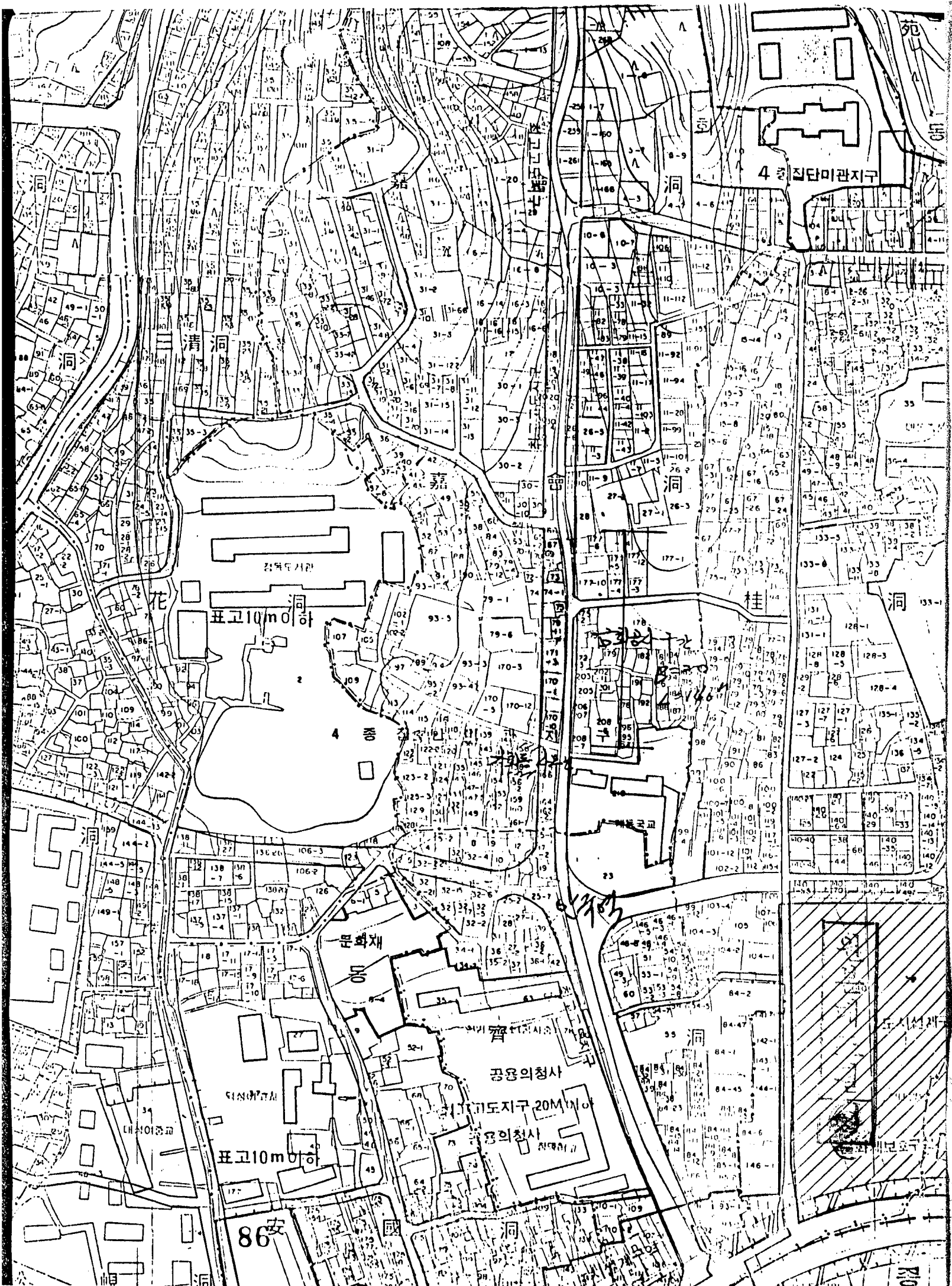
지 장 물 조 서

번호	건 물 소 지 지	건 물 증 류	구 조	건 물 면적	면적	소유자	주소	성 명	소유권인명
						관계인	주소	성 명	
11	종로구 가회동 170-1	차 고	철근콘크리트 스라브	24.79	24.79	종로구 가회동	170-1	이희성 외 3인	
12	170-1	대문장	세브록 맨조	1식	1식		170-1	이희성 외 3인	
13	170-1	주거 생활시설	복합 주택	74.40	74.40		75	유창권	
14	79-2	주 택	복합 주택	43.31	6.0		79-2	박영구 외 3인	
15	74-1	주 택	복합 주택	16.53	16.53		74	김태근	
16	74-1	대문, 담장	세브록 맨조	1식	1식		74	김태근	
17	72-1	사무실 (노출소)	사무실 복합 주택	29.14	14.40			김현형	
18	170-2	주점 복합	복합 주택	112.23	112.23	종로구 자등	26-2	장희성	
19	70-2	주 택	연립 주택	186.91	17.55		92	이경자	
20	70-2	대문, 담장	세브록 맨조	1식	1식		92	이경자	

지 장 물 조 서



번 호	건 물 소 재 지	건 물 명 류	구 조	건 물 층 면 적	면 적 비율	소유자	주소	성 명	소유권 비율
						관 계 인	주소	성 명	
21	종로구 가회동 65-2	주 택	목 와 조 례	76.72	20.30	종로구 명륜동 2가 95-1	곽석규		
22	177-10	담 장	세 브 릭 맨 조	1식	1식	종로구 신문로 2가 1-235	최경식		
23	28	차 고	철 콘 크 리 트	1식	1식	종로구 당주동 145	하명자		
24	171-1	주 택	연 안 스 라 프	424.83	423.83	종로구 가회동 79-6	백락원		
	계				1291.38				104.49



4종 집단미관지구

표고10m이하

4종

공공의청사

관화재

표고10m이하

86安

공공의청사

표고10m이하

공공의청사

표고10m이하

공공의청사

표고10m이하

공공의청사

표고10m이하