

노 원 구

은139-201 서울 노원 상계1동 산95-1 / 전화 (02)950-3405 / 전승

문서번호 트트 30500- 54

시행일자: 1993. 1. 12

(경유) (제1안)

수신 내부결재


발주

직급	부구청장	구청장	시장
부서		전결	
건설국장			
토목과장			
토목계장			
기안	노 창 근		

제목: 도시계획사업(도로,광장) 실시계획 변경인가.

서울특별시 고시 제335호(91.11.21)로 실시계획인가한 구간(폭 21-35M, 연장 1893M 광장 2800M²)과 서울특별시 고시 제179호(91.6.13)로 실시계획 변경인가한 구간 (폭 35M, 연장 225M)의 상계지구 - 의정부시계간 도로개설공사에 대하여 도시계획법 제25호 및 제26조 같은법 시행령 제6조 규정에 의거 도시계획사업(도로,광장)실시계획을 변경인가하고 이를 고시 하고자 합니다.

- 첨부 : 1) 변경 인가증 1부
 2) 변경 고시안 1부
 3) 토지(건물)조서 및 도면 각 1부



(제2안)

수신 건설부장관

발신 서울특별시장

참조 도시정비과장

제목 도시계획사업(도로) 실시계획변경인가

우리시에서 시행하는 도시계획사업(도로) 실시계획변경인가를 도시계획법 제25조 및 제26조에 의거 실시계획 변경인가하고 고시하였기에 같은법시행령 제6조 및 같은법 시행규칙 제3조에 의하여 첨부 고시안사본과 같이 보고합니다.

- 붙임 1) 변경 고시사본 1부.
 2) 도면 1부.

노 원 구 정 장

(제4안)

수신 서울특별시장

발신 노원구청장

참조 수신처 참조

제목 도시계획사업(도로) 실시계획 변경인가 보고

1. 토목 30500-845(91.6.13) 및 토목 30500-1917(91.11.21)호와 관련입니다.

2. 위 호로 도시계획사업(도로)실시계획인가한 상계지구 - 의정부시계간 도로개설공사에 대하여 도시계획법 제25조 및 제26조에 의거 실시계획 변경인가하고 고시하였기 보고합니다.

붙임 변경고시안 사본 1부.

수신처 건설행정과장, 시설계획과장, 도시계획과장, 도로계획과장


(제4안)

수신 서울특별시장

발신 노원구청장

참조 공보관

제목 시보게재 의뢰



1. 토목 30500-845호(91.6.13) 및 토목 30500-1917(91.11.21)호와 관련입니다.

2. 우리구 관내 상계지구 - 의정부시계간 도시계획도로에 대하여 도시계획사업(도로) 실시계획을 변경인가하고 시보에 게재의뢰하오니 동고시안 및 첨부도서를 게재하여 주시기 바랍니다.

가. 시보게재 구분 : 고 시

나. 시보게재 건명 : 도시계획사업(도로) 실시계획 변경인가

다. 법 적 근 거 : 도시계획법 제26조

붙임 고시안사본 2부 및 토지, 물건조서 각 2권 .

(제5안)

수신 서울특별시장

참조 시민과장


제목 시장직인날인 신청

우리시에서 시행중인 상계지구 - 의정부시계간 도시계획도로에 대하여 도시계획사업(도로) 실시계획을 변경인가하고 아래와 같이 관인날인 신청합니다.

○ 신청문서명 : 건설부 보고문, 변경인가증

붙임 1) 건설부 보고문 사본 1부.

2) 변경인가증 사본 1부.



(제6안)

수신 수신처 참조

발신 노원구청장

제목 도시계획사업(도로) 실시계획변경인가 통보

1. 토목 30500-845호(91.6.13) 및 토목 30500-1917(91.11.21)호와 관련임.
2. 우리구 관내 상계지구 - 의정부시계간 도시계획도로에 대하여 도시계획사업(도로) 실시계획을 변경인가하였기에 통보하오니 업무에 참고하고
3. 보상주관과장(건설관리과, 주택과)은 저촉지장물(토지, 건물등)을 조속히 보상 및 철거하여 본사업이 원활히 시행될수 있도록 추진할것이며,
4. 관할동장은 동고시안을 동사무소 게시판에 게시하여 주민에게 적극 홍보할것.

붙임 1) 변경 고시사본 1부.


2) 토지 및 지장물조서 각 1부. (건설관리과장, 주택과장).



노 원 구 청 장

변 경 인 가 증

1. 사업내용



사업시행지		사업의 종류 및 명칭		규모		비고
당초	변경	당초	변경	당초	변경	
상계1동	상계지구	"도시계획사업(도로)" "상계지구 의정부시계 간 도로개설 공사"	"도시계획사업 (도로,광장)" "동부고속화 도로연장건설 공사(상계지 구의정부순 환 도로)"	B= 35M L=225M	. 도로 B=21-35M L=2,118M	
상계동 1204-42 상계동 1076 간	의정부 시계간	"도시계획사업(도로, 광장)" "상계지구 의정부시계간 도로 개설 공사"		. 도로 B=21-35M L=1893M .광장1개소 2,800M ²	. 광장1개소 2,800M ²	

2. 사업시행자 - 당 초 : 서울특별시 (노원구청장, 종합건설본부장)

변 경 : 서울특별시 (노원구청장)

3. 사업기간 - 당 초 : 인가일로 부터 1992. 12. 31 까지

변 경 : " 1993. 12. 31 까지


4. 수용 또는 사용한 토지, 건물의 소유자와 토지 수용법 제4조 3항 규정에 의한 이해관계인의 주소, 성명: 당초와 변경사항 없음.

도시계획법 제25조 규정에 의하여 설계도면과 같이 도시계획사업(도로) 실시계획을

변경 인가함.

1993. 1.

서울특별시



서울특별시 고시 제 1993- 호

도시계획사업(도로,광장) 실시계획변경인가

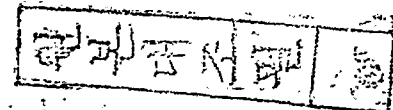
1. 서울특별시 고시 제514호(89.11.29)로 변경결정되고 노원구 고시 제373호(89.12.29)로 지적승인되어 서울특별시 공고 제690호(90.12.13)로 실시계획공람공고후 서울특별시 고시 제22호(91.1.26)로 실시계획인가 및 서울특별시 고시 제179호(91.6.13)로 실시계획변경인가 완료한 구간(폭 35M, 연장 225M)과 서울특별시 공고 제91-293호(91.10.31)로 도시계획실시 공람공고후 서울특별시 고시 제335호(91.11.21)호 실시계획 인가한 구간(폭 21-35M, 연장 1893M, 광장 2,800M²)에 대한 도시계획법 제25조 및 제26조 같은법 시행령 제6조에 의거 도시계획사업(도로)실시계획을 변경인가 하였기에 이를 고시합니다.

2. 관계도서는 노원구청 토목과, 건설관리과에 비치한 토지, 건물소유자 및 이해관계인에게 보입니다.

1993. 1. 13

서울특별시장

가. 사업내용



당	초			경			비고
사업시행지	사업의종류및 명칭	규 모	사업기간	사업시행지	사업의종류및명칭	규 모	사업기간
상계1동	"도시계획사업(도로)" "상계지구-의정부시계 간 도로개설 공사"	B= 35M L=225M	인가일로 부터 92. 12.31	상계지구	"도시계획사업 (도로,광장)"	. 도로 B=21-35M L=2118M	인가일로 부터 93. 12.31
상계동 1204-4	"도시계획사업(도로, 광장)"	. 도로 B=21-35M L=1893M	"	의정부시계간	"동부고속화도로 연장건설공사 (상계지구-의정 부순환도로)"	.광장1개소 2,800M ²	
상계동 1076간	"상계지구-의정부시계 간 도로개설 공사"	.광장1개소 2,800M ²					

나. 사업 시행자 : 서울특별시장 (노원구청장)


다. 수용 또는 사용할, 건물의소재지, 지번 및 소유자 이외의 권리명세- 별항(변경사항없음)

라. 토지 또는 건물의소유자와 토지수용법 제4조 3항의 이해관계인 주소,성명- 별항(변경사항없음)

토 지 조 서

사업시행처명 : 서울특별시 노원구청장
 사업시행자주소 : 노원구 상계6동 701-1
 사업의 종류 : 동부고속화도로 연장건설공사
 (상계지구 의정부 순환도로)

기 정										변 경									
소재지 지번	지목	지적 면적 (㎡)	권입 면적 (㎡)	실재 이용 상황	소유자		관계인			소재지 지번	지목	지적 면적 (㎡)	권입 면적 (㎡)	실재 이용 상황	소유자		관계인		
					성명	주소	성명	주소	소유권이외의 권리종류 및내용						성명	주소	성명	주소	소유권이외의 권리종류 및내용
							변	경	사	항	없								



물 건 조 서

사업시행처명 : 서울특별시 노원구청장

사업시행자주소 : 노원구 상계6동 701-1

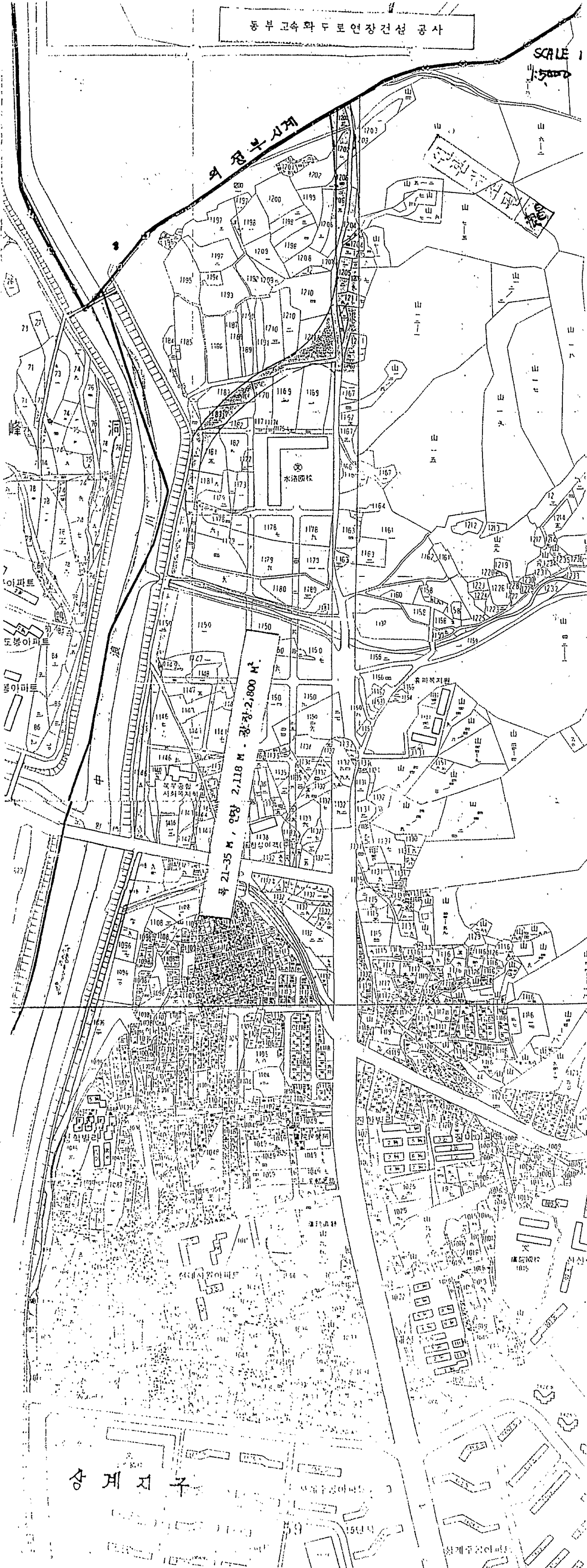
사업의 종류 : 동부고속화도로 연장건설공사
(상계지구 의정부 순환도로)

기 정										변 경										
소재지 지번	물건 의 종류	구조 및 규격	실제 이용 수량 (㎡)	실제 이용 상황	소유자		관계인			소재지 지번	물건 의 종류	구조 및 규격	실제 이용 수량 (㎡)	실제 이용 상황	소유자		관계인			
					성명	주소	성명	주소	소유권이외의 권리및내용종류						성명	주소	성명	주소	소유권이외의 권리종류및내용	
								변	경	사	항									
										없										

동부고속화도로연장건설공사

SCALE 1
1:5000

외경부시계



상계지구