

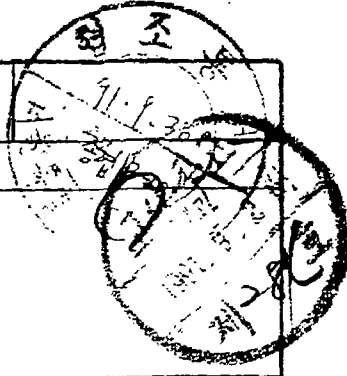


# 기안용지

분류기호 문서번호	주개30321-	(전화: 731-6393 )	시행상 특별취급
보존기간	영구·준영구. 10.5.3.1.	시 장	
수신처 보존기간			
시행일자	91. 9. 26		
보조 기관	주택국장	협 조 기 관	법무담당관실 (고시안심사) 협조통제관
	주택개량과장		
	개량2계장		
기안책임자	노상우(김홍태)		문 발
경유 수신 참조	각안참조		발신 명 의 시 장
제 목	주택개량재개발구역 면적정정 지적변경승인 고시 (답십리제6구역)		
(제 1 안) 내부결재			
1. 건설부고시 제55호 (81.2.20) 및 같은고시 제346호 (82.9.24)			
로 구역결정 및 변경결정되고 서울특별시고시 제295호 (81.8.10) 및 같은고시			
제279호 (83.5.27) 호로 지적고시 및 변경고시된 답십리 제6 주택개량재개발			
구역에 대하여 건설부고시 제638호 (89.10.30) 로 구역변경 (일부해제) 되어			
2. 도시재개발법 제4조 (구역의 지정), 같은법시행령 제58조 (권한의			
위임) 규정 및 도시계획법 제13조 (도시계획에 관한 지적등의 고시) 규정에			
의거 단순면적정정과 지적변경승인 및 고시코자 하오니 재결하여 주시기 바랍			
니다.			

Nam



(제 2 안)
수신 총무처장관
제목 관보게재의뢰
1. 우리시관내 답십리제6 주택개량재개발구역에 대하여 아래와 같이 관보게재의뢰하오니 조치하여 주시기 바랍니다.
가. 게재구분 : 고시
나. 게재건명 : 주택개량재개발구역 면적정정, 지적변경승인 및 고시
다. 법적근거 : 도시재개발법 제4조, 같은법 시행령 제58조, 도시계획법 제13조
첨부 고시문 사본 2부.
(제 3 안)
수신 건설부장관
참조 주택개발과장
제목 동건 ( 보고 )
1. 건설부고시 제55호 (81.2.20) 및 같은고시 제346호 (82.9.24) 로 구역결정 및 변경결정되고 서울특별시고시 제295호 (81.8.10) 및 같은고시 제279호 (83.5.27) 호로 지적고시 및 변경고시된 답십리 제6 주택개량재개발

<p>구역에 대하여 건설부고시 제638호 (89.10.30)로 구역변경 (일부해제)되어</p>
<p>2. 도시재개발법 제4조, 같은법 시행령 제58조 제1호와 도시계획법</p>
<p>제13조 규정에 의거 구역의 단순면적정정과 지적변경승인및 고시하였기 보고</p>
<p>합니다.</p>
<p>첨부 1. 고시문 사본 1부</p>
<p>2. 주택개량재개발구역 변경 결정도 1부</p>
<p>3. 지적고시 관련 도면 각1부.</p>
<p>(제 4 안)</p>
<p>수신 동대문구청장</p>
<p>참조 주택과장</p>
<p>제목 동건 (통보)</p>
<p>1. 건설부고시 제55호 (81.2.20)및 같은고시 제346호(82.9.24)</p>
<p>로 구역결정및 변경결정되고 서울특별시고시 제295호 (81.8.10)및 같은고시</p>
<p>제279호(83.5.27)호로 지적고시및 변경고시된 답십리 제6 주택개량재개발</p>
<p>구역에 대하여 건설부고시 제638호 (89.10.30)로 구역변경 (일부해제)되어</p>
<p>2. 주택개량재개발구역 면적정정과 지적변경승인및 고시하였기 통보</p>
<p>하니 관련과에 알리고 증명발급등 도시계획관련업무에 착오없도록 하기 바람.</p>
<p>첨부 1. 고시문 사본 1부</p>

2. 주택개량재개발 구역 변경 결정도 1부	
3. 지적고시 관련 도면 각1부.	
(제 5 안)	
수신 수신처참조	발신 과장
제목 주택개량재개발구역 면적정정 지적변경승인및 고시	
1. 건설부고시 제55호 (81.2.20)및 같은고시 제346호(82.9.24)	
로 구역결정및 변경결정되고 서울특별시고시 제295호 (81.8.10)및 같은고시	
제279호(83.5.27)호로 지적고시및 변경고시된 답십리 제6 주택개량재개발	
구역에 대하여 건설부고시 제638호 (89.10.30)로 구역변경 (일부해제)되어	
2. 주택개량재개발구역 면적정정과 지적변경승인및 고시하였기 통보	
하니 업무에 참고하시기 바랍니다.	
첨부 1. 고시문 사본 1부	
2. 주택개량재개발구역 변경 결정도 1부	
3. 지적고시 관계도면 각1부. 끝.	
수신처	도시계획과장, 시설계획과장, 지적과장
53	

84

24. P/P 가  
8 1 1

서울특별시고시 제 호

고 시

주택개량재개발 답십리제6구역 면적정정, 지적승인및 고시

1. 건설부고시 제55호 (81.2.20) 및 같은고시 제346호 (82.9.24)로 구역 결정및 변경결정되고 서울특별시 고시 제295호 (81.8.10) 및 같은고시 제279호 (83.5.27)호로 지적고시및 변경고시된 답십리제 6 주택개량 재개발구역에 대하여 건설부고시 제638호 (89.10.30)로 구역변경되어 도시재개발법 제4조, 같은법 시행령 제58조와 도시계획법 제13조 규정에 의거 단순면적정정과 지적변경승인및 고시합니다.
2. 관계도서는 서울특별시 주택국 주택개량과와 동대문구청 주택과및 도시정비과에 비치하여 이해관계인에게 보입니다.

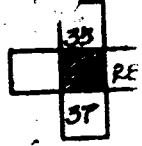
1991. 9. 21.

서울특별시장

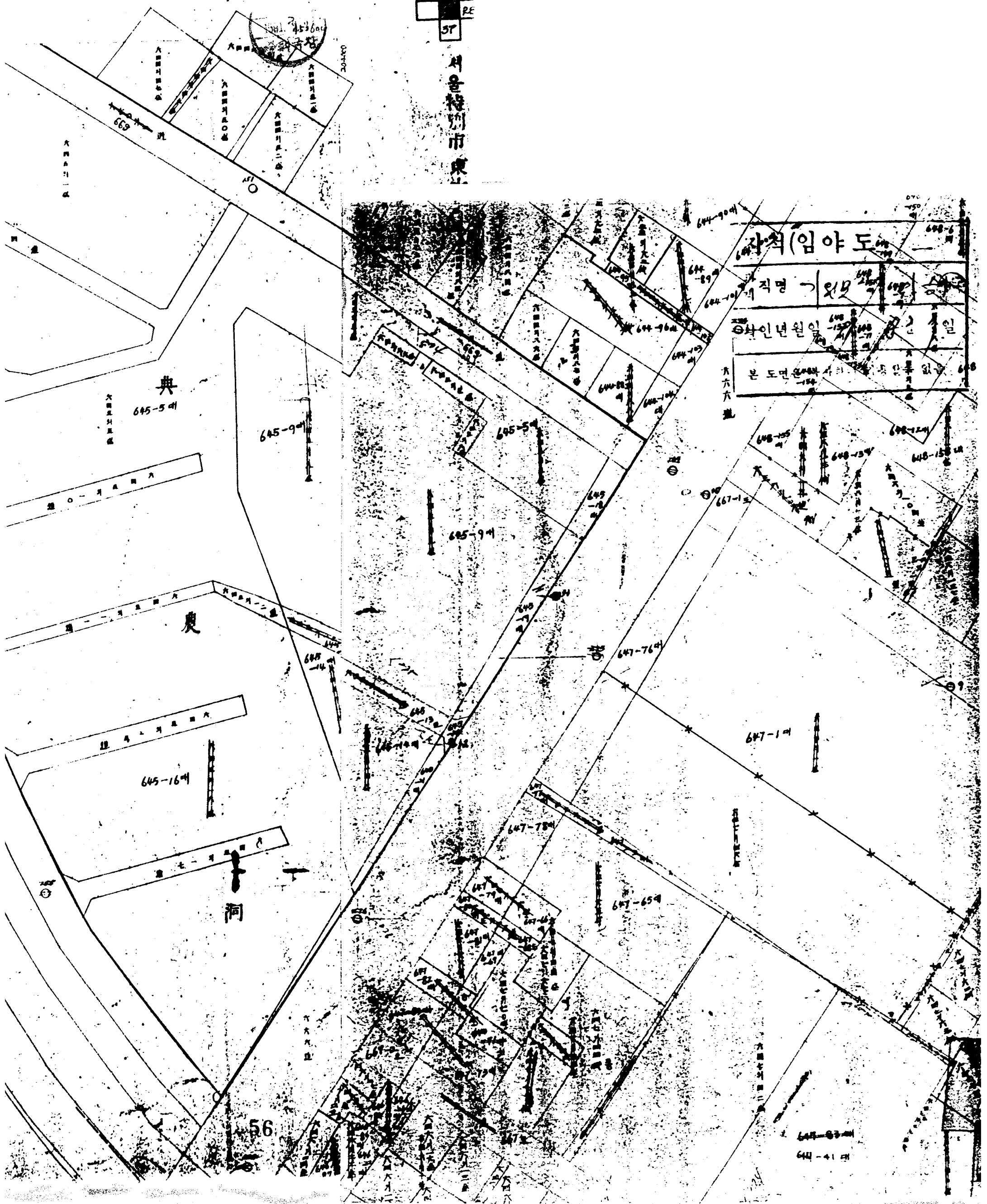
가. 면적정정및 구역변경결정조서

구역명	위치	면적 (㎡)				비고
		기정			변경후	
		당초	정정	변경		
답십리 제6	동대문구 답십리동 645번지일대	67,831	67,782.9	감37,721	30,061.9	단순면적 정정및 일부해제

나. 승인지적도 : 서울특별시 주택국 주택개량과및 동대문구청 주택과,  
도시정비과 비치도면과 같음



서울特別市東區

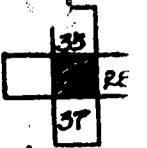


자척(임야도)

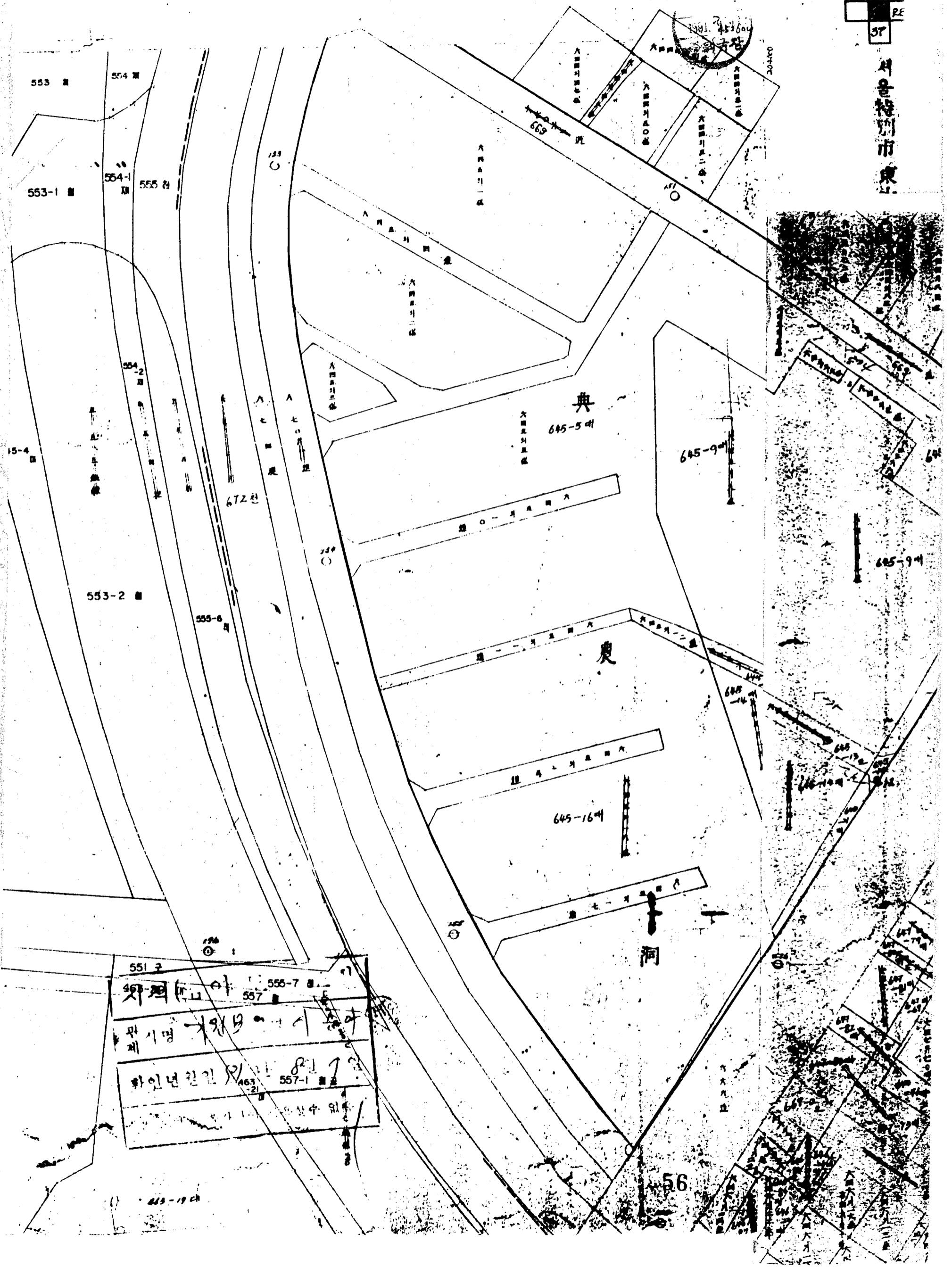
직명 - 임야

본 도면은 1948년 1월 1일 기준의 임야도이며, 1948년 1월 1일 이후의 변동사항은 기록되어 있지 않다.

56



서울특별시 동구



551 구

사적 (사) 아 555-7 구

557 구

관시명 가 919 구 사 557 구

화인년권인 557-1 구

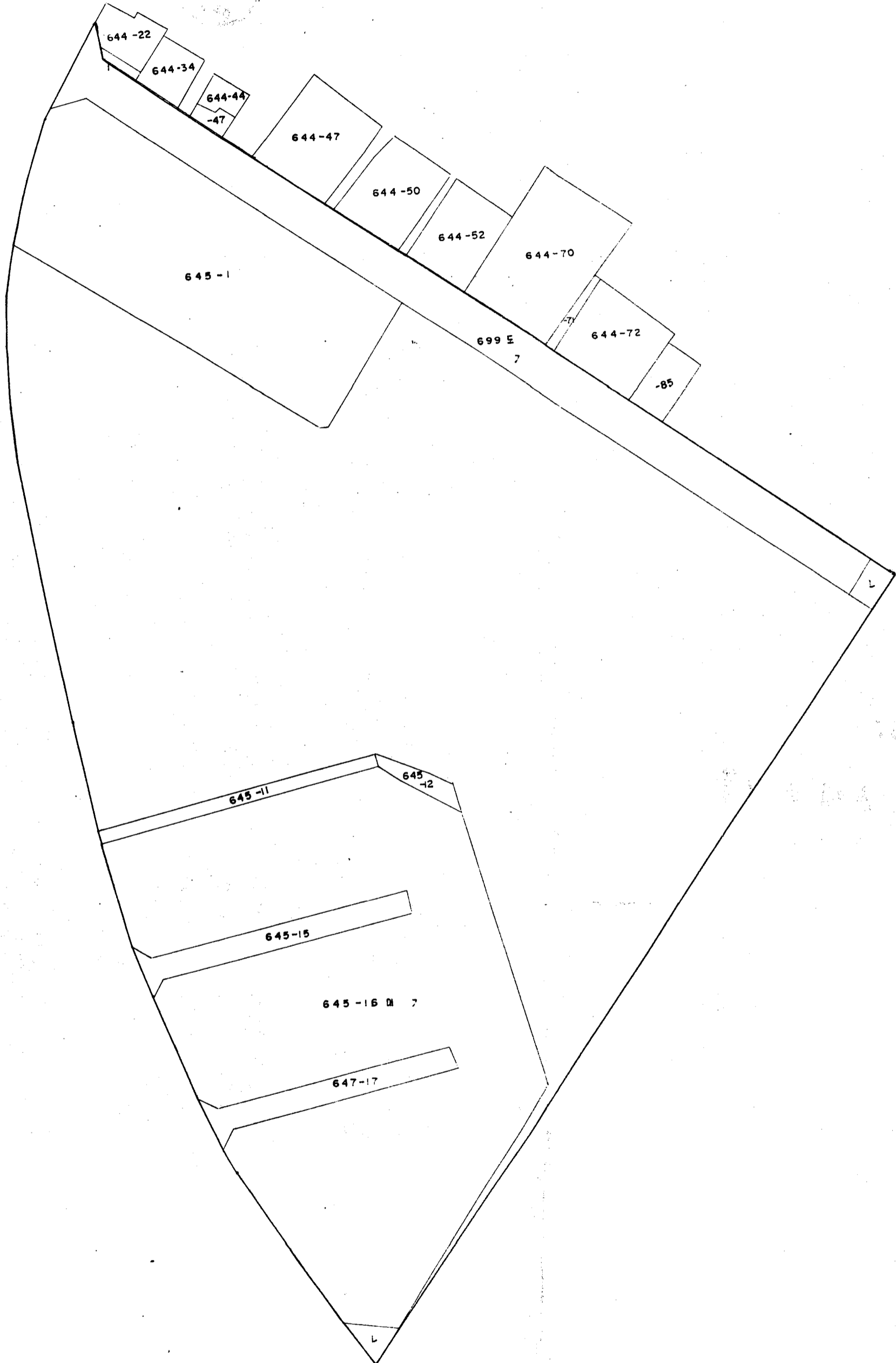
463-21 구

상 中 919 구

413-19 ch

56

발급번호 (142)				면 활 표 시 (대활예정)	
토지소재	서울특별시 동대문구 전 동 699 645-16 번지 ( 필 )			면적	600 평
측량일자	1991년 7월 20일		측량자	지적기술2급 이윤	
			작성자	서울지적공사의 동섭	



면 활 표 시	
법 레	면 활
가)	대 활

지번 및 부종	면 적 <sup>㎡</sup>
645-16 도	3032.3
가	22.4
계	3054.7
699 도	800.7
가	24.8
계	825.5

지적 측량 성과에 의하여 작성하였습니다.


서기 1991년 7월 20일

대한지적공사 서울특별시지사 동대문구출장소





토 지 조 석



답 십 리 6-2 지 구

총 광

구 분		계	대 지	도 로			비 고
계	필 지 수	23	14	9	-		
	면 적	13,158.1	11,167.3	1,990.8			
사 유 지	필 지 수	22	14	8			
	면 적	12,332.6	11,167.3	1,165.3			
국공유지	필 지 수	1		1			
	면 적	825.5		825.5			

순위	지 번	지 목	면 적			소유자	비 고
			지구내	지구의	공보상		
1	645 - 1	대지	1,298.20		1,298.20	박 병 주	
2	- 2	"	749.80		749.80	한 상 용	
3	- 3	"	107.40		107.40	박병주의 14	
4	- 4	도로	496.00		496.00	"	
5	- 5	대지	2,813.60		2,813.60	"	
6	- 6	"	24.50		24.50	이 명 관	
7	- 7	"	36.40		36.40	"	
8	- 8	"	16.50		16.50	박병주의 14	
9	- 9	"	2,352.00		2,352.00	이 명 관	
10	-10	도로	153.00		153.00	박병주의 14	
11	-11	"	84.00		84.00	"	
12	-12	"	32.00		32.00	"	
13	-13	"	108.50		108.50	이 명 관	
14	-14	대지	458.40		458.40	"	
15	-15	도로	147.00		147.00	박병주의 14	
16	-16	대지	3,032.3	22.4	3,054.70	"	
17	-17	도로	128.00		128.00	"	
18	-18	대지		52.80	52.80	박병주의 14	
19	-19	"		112.80	112.80	이 명 관	
20	-20	도로		16.80	16.80	"	
21	-21	대지		56.00	56.00	"	
22	-22	"		34.20	34.20	박병주의 14	
23	669	도로	800.7	24.8	825.50	한국전력공사	
24							
25				59			

답십리 6 구역 지적현황조사

지구명	면적	비고
6 - 1	7,321.6	사업완료
6 - 2		해제
6 - 3	9,582.2	사업완료
6 - 4	13,158.1	
계	30,061.9	<u>감 54.1 M<sup>2</sup></u>