지 적 도 사 본

豫定地區變更參考地籍圖

● 既 定

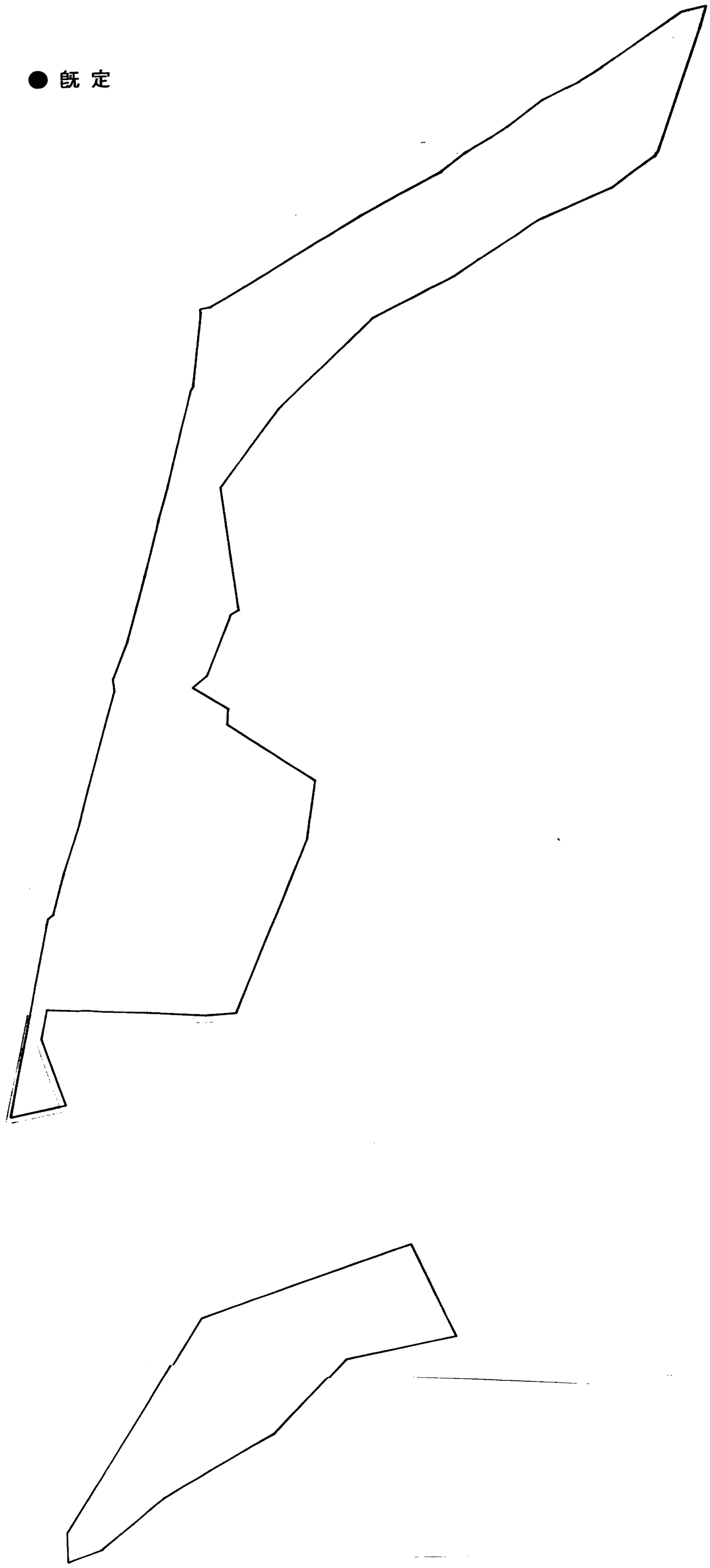

● 變 更

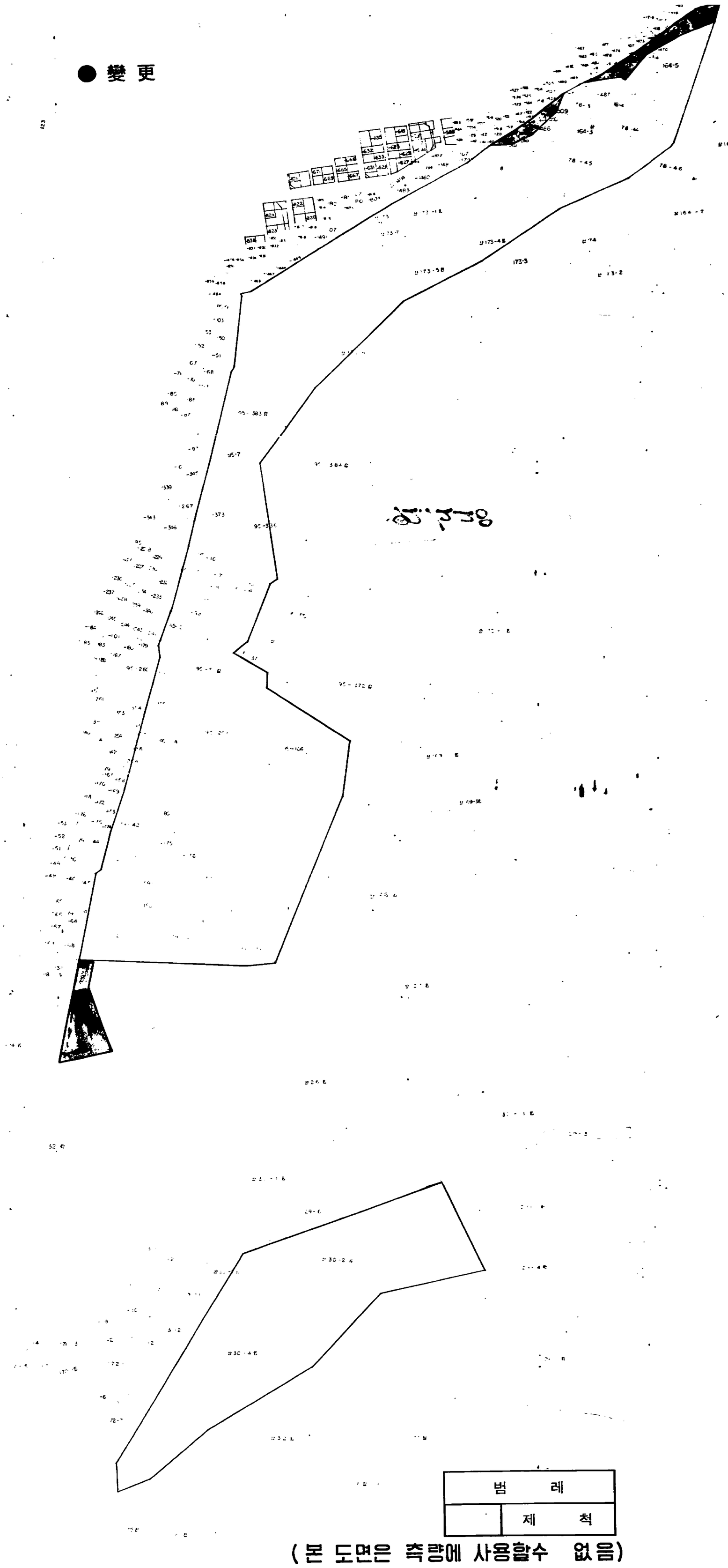

범 례	
	제 척

(본 도면은 측량에 사용할수 없음)

1992 년 5 월 일

대한지적공사 서울특별시지사 노원구출장소장

開發計劃平面圖

S = 1 : 1,200

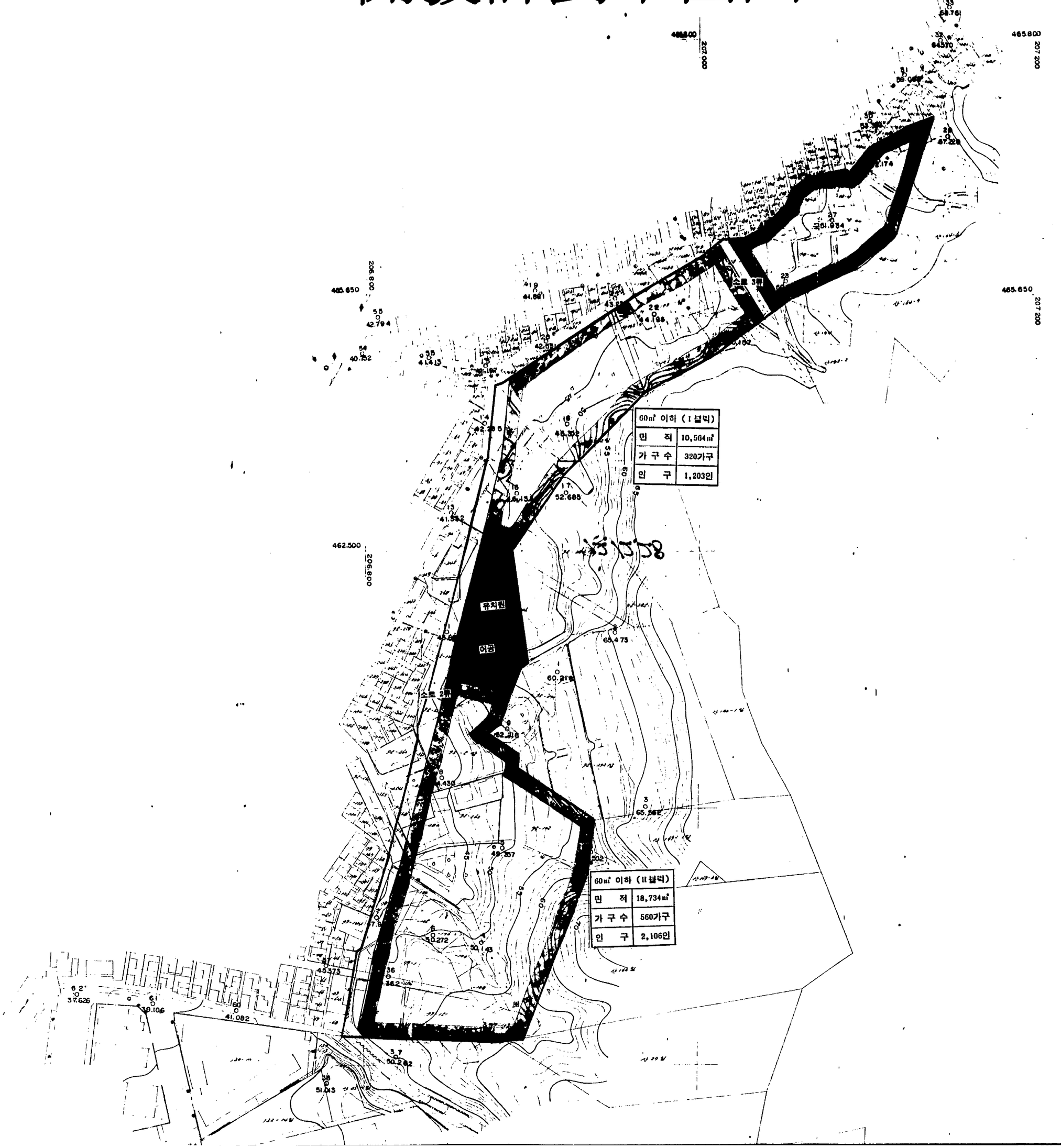

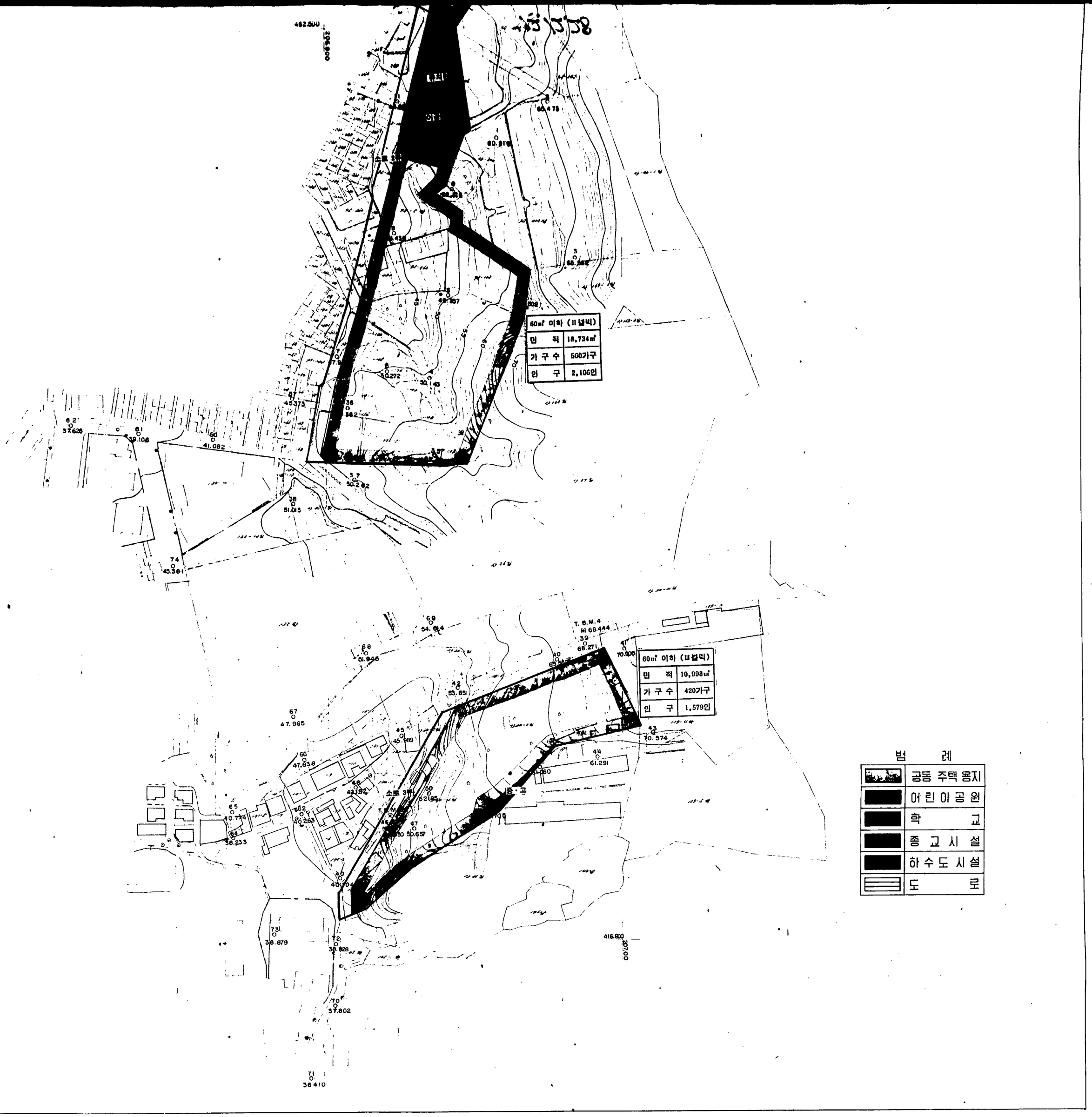
60㎡ 이하 (II블럭)
면 적 18,734㎡
가 구 수 560가구
인 구 2,106인
60㎡ 이하 (III블럭)
면 적 10,998㎡
가 구 수 420가구
인 구 1,579인
T. B.M.4
소로 3류
중·고
범 례
공동 주택 용지
어린이 공원
학 교
종 교 시 설
하 수 도 시 설
도 로

지 적 도 사 본

서울특별시 노원구 상계3택지개발 예정지구 축척 1.200 분의 1

地 籍 圖

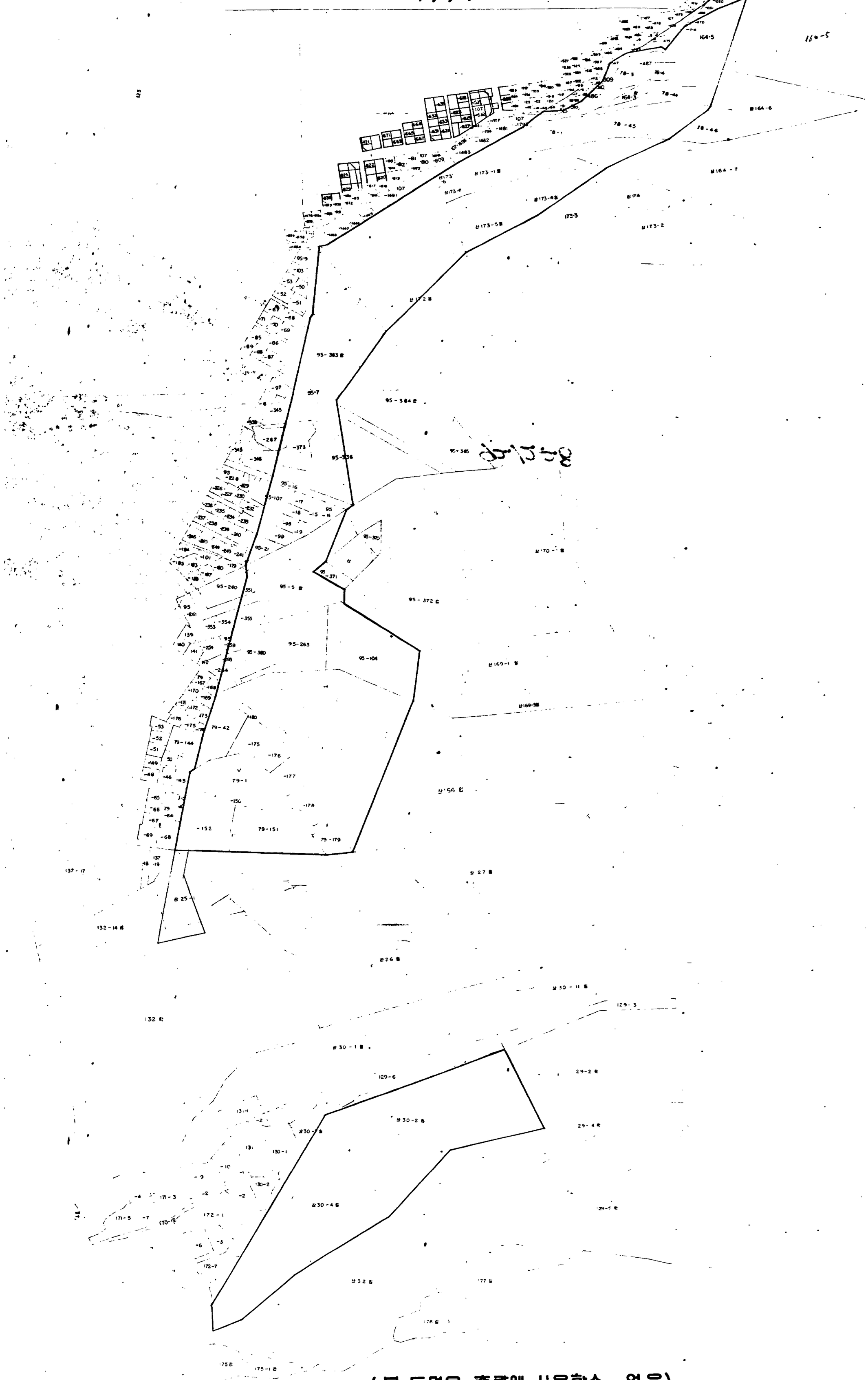

(본 도면은 측량에 사용할수 없음)

1992 년 5 월 [illegible] 일

대한지적공사 서울특별시지사 노원구출장소장