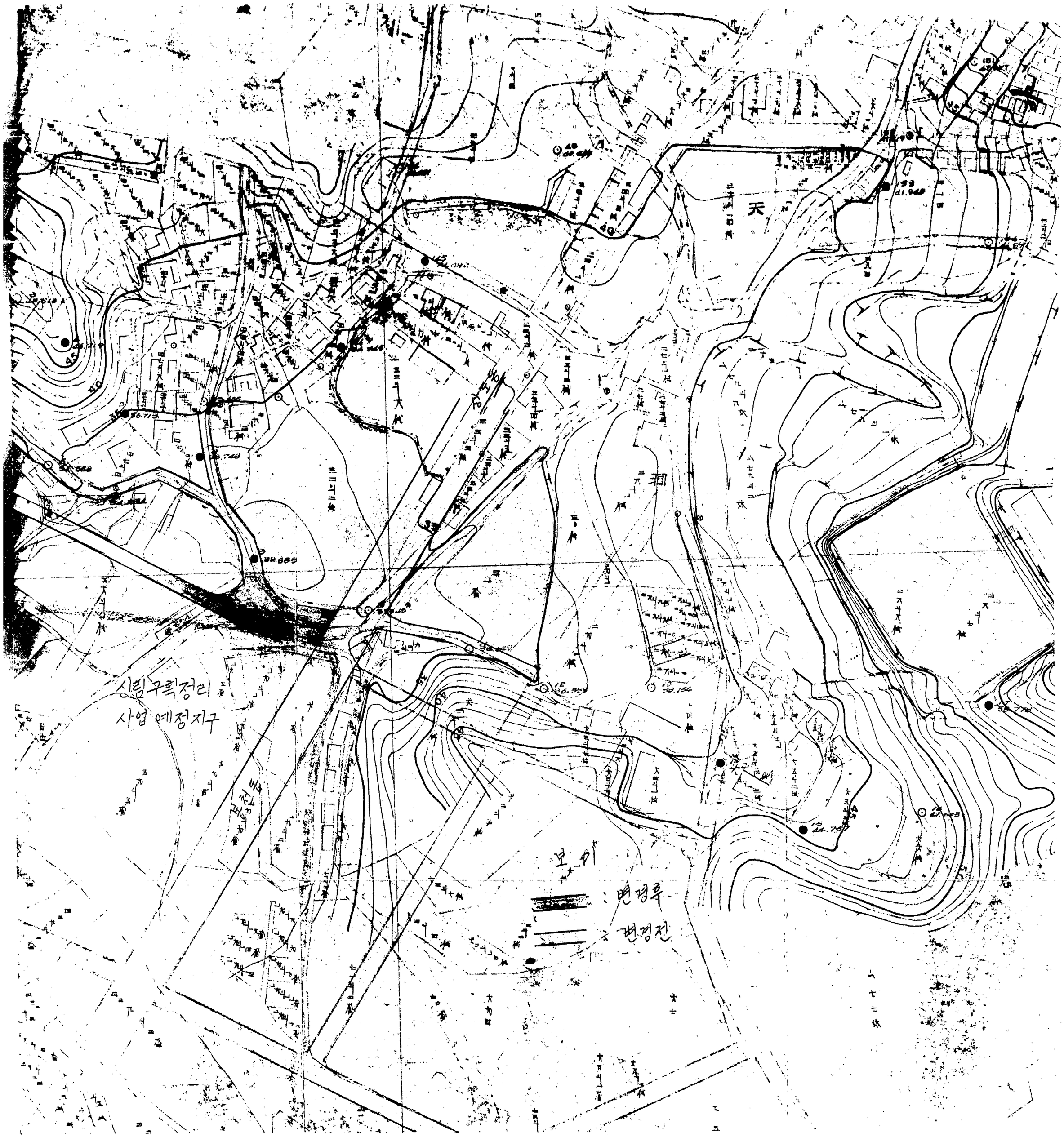
시림구획정리
사업 예정지구
: 변경후
: 변경전

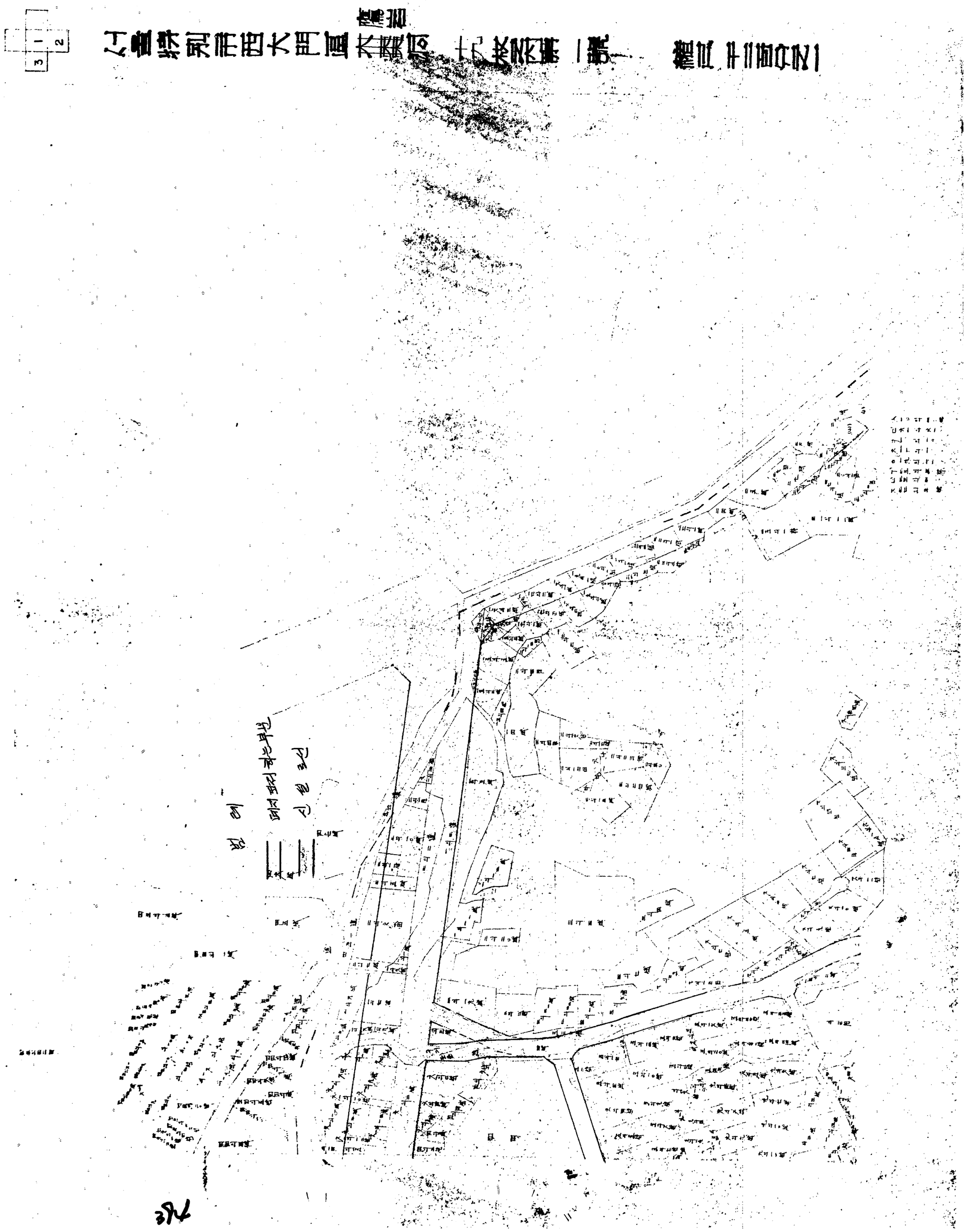
1/10000 지형도
제1 철도선 구간 일대 및 교통 시설 및 주변 지역 도면
3
1
2
지 형 도 의 표 시 하는 부분
신 설 노 선

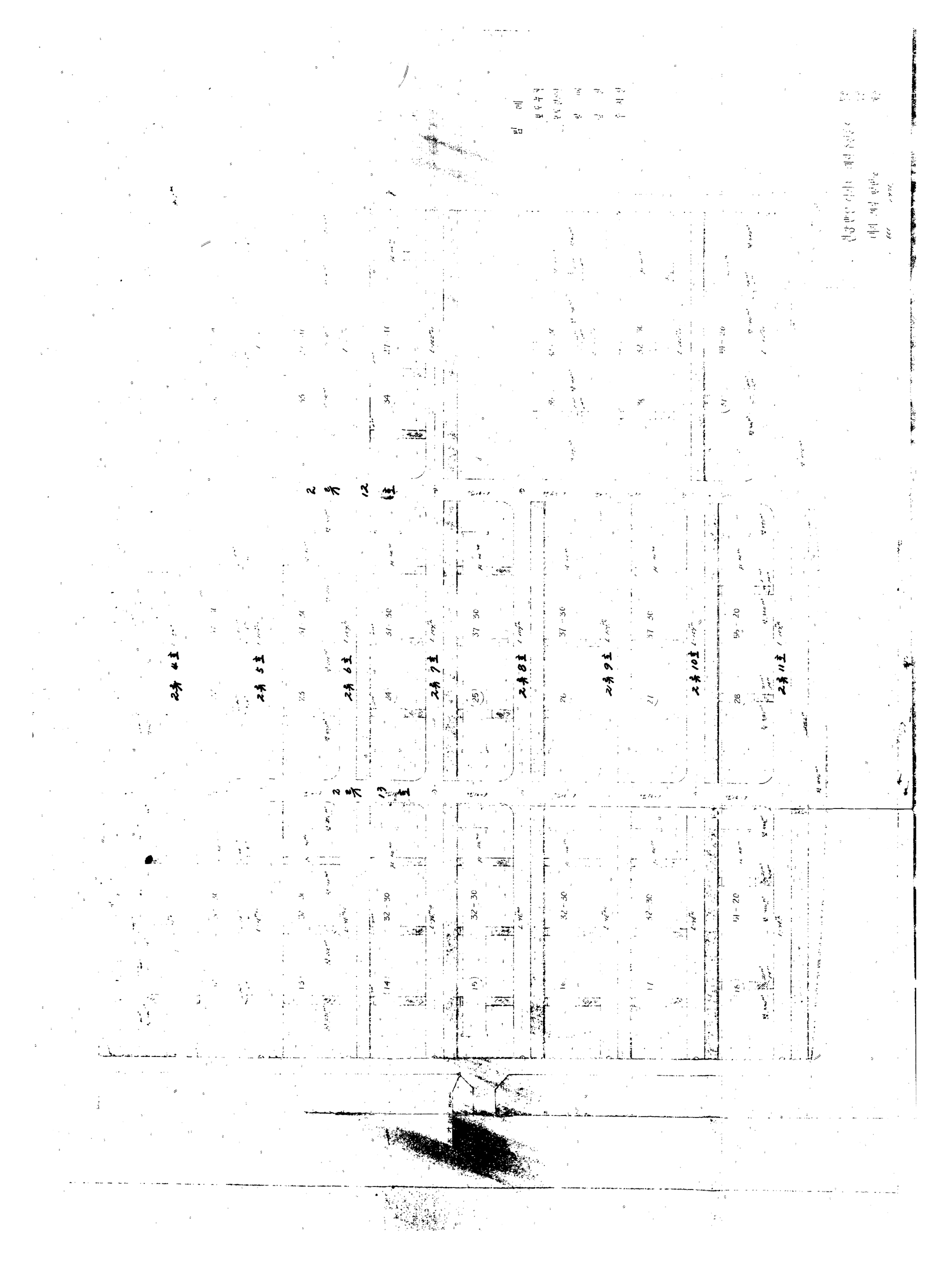
2条4丁
2条5丁
2条6丁
2条7丁
2条8丁
2条9丁
2条10丁
2条11丁
2条12丁
2条13丁
32-30
31-20