

“흡족하다 낭배받고 준수하는 알뜰시민”
 서울특별시 상수도사업본부


우120-030 서울.서대문 / 전화 (02)3907-386 / 전송(FAX) 313-4293

문서번호 시계 58440- 453	취급			시 장
시행일자 '93. 4. 26.	보존			4.26.
(경유) (제 1 안)	본부장	전 결		
수신 대부결재	시설극장	RUC		법무담당관
전 조	시설부장	RUC		행정과장
	담당	시설계획과장		시설과장 RUC 협조

제 목 도시계획사업(수도) 실시계획 인가

1. 서울특별시 공고 제1993-98호 ('93. 4. 15)로 공람공고한 구의정수장 시설확장을 도시계획사업(수도)으로 시행하고자 도시계획법 제25조의 규정에 의거 실시계획을 인가하고 동법 제26조 및 동법시행령 제27조 규정에 의거 별첨안과 같이 고시하고자 하오니 결재를 바랍니다.

- 정 부 : 1. 고 시 안 1 부.
 2. 인 기 증 1 부.
 3. 위치도 및 지적 현황도 1 부.
 4. 시용 또는 수용할 토지, 물건조서 1 부. 끝.



(제 2 인)

수 신 : 서울특별시청
 전 조 : 공보1담당관
 제 목 : 시보게재 의뢰

1. 도시계획법 제25조의 규정에 의거 구의정수장 시설확장에 대한 도시계획사업(수도) 실시계획을 인가하였기 별첨 고시안과 같이 시보 게재 의뢰하오니 조치하여 주시기 바랍니다.

- 정 부 : 1. 고 시 안 2부.
 2. 시용 또는 수용할 토지, 물건조서 2부. 끝.

서울특별시 상수도사업본부장

(제 3 안)

수 신 : 수신처참조

제 목 : 도시계획사업(수도) 실시계획 인가 홍보

1. 도시계획법 제25조 규정에 의거 구의정수장 시설확장에 대한 도시계획사업 (수도) 실시계획을 별첨과 같이 인가하였기 동법시행령 제27조 규정에 의거 홍보하오니 업무에 참고하시기 바랍니다.

첨 부 : 1. 고 시 문 사본 1부.

2. 위치도 및 지적현황도 1부.

3. 사용 또는 수용할 토지, 물건조서 1부. 끝.

서울특별시상수도사업본부장


수신처 : 서울특별시(시설계획과장), 성동구청장(도시정비과장, 건설관리과장)

(제 4 안)

수 신 : 서울특별시

참 조 : 시민과장

제 목 : 관인 날인 의뢰



1. 우리본부에서 추진중인 구의정수장 시설확장에 대하여 도시계획법 제25조 규정에의거 도시계획사업(수도) 실시계획을 인가하고 동법시행령 제27조 규정에 의거 관인날인 의뢰하오니 조치하여 주시기 바랍니다.

첨 부 : 1. 인가증 1부. 끝.



서울특별시상수도사업본부장

서울특별시 고시 제1993- 128 호


고시심사	91426	제 120 호
담당자	시계획사업장	업무담당관
	<i>(Handwritten Signature)</i>	<i>(Handwritten Signature)</i>

고 시 안

도시계획사업(수도) 실시계획 인가

1. 서울특별시 공고 제1993-98호 ('93. 4. 15)로 공람공고한 도시계획사업(수도)에 대하여 도시계획법 제25조 규정에 의거 실시계획 인가하였기에 도시계획법 제 26조 및 동법시행령 제 27조 규정에 의거 다음과 같이 고시합니다.
2. 관계도서는 서울특별시 상수도사업본부 시설부(390-7380) 및 서울특별시 성동구 ~~구~~ 건설권리과 (450-1400)에 비치하고, 이해관계인에게 보입니다.

1993. 4.



서울특별시장

- 가. 사업 시행 위치 : 서울특별시 성동구 구의동 산22번지 일대
- 나. 사업의종류 및 명칭 : 도시계획사업(수도) - 구의정수장 시설확장
- 다. 사업 시행 면적 : 10,524㎡
- 라. 사업 시행자 : 서울특별시청
- 미. 사업의착수 및 준공 예정일 : 인기일로부터 ~ 1995. 12. 31
- 비. 사용 또는 수용할 토지, 물건의 소재지 지번, 지목 및 소유권 이외의 권리명세 : 별 정
- 사. 토지 또는 건물의 소유자와 토지수용법 제4조 제3항의 관계인의 주소, 성명 : 별첨
- 아. 법 제83조의 개전에 의한 공공시설등의 건축 및 양도에 관한 사항 : 해당없음

서울특별시
도시계획사업장
4-27
(Handwritten Signature)

인 가 증


1. 사 업 명 : 구의정수장 시설확장
2. 사업 시행지 : 서울특별시 성동구 구의동 산22번지 일대
3. 사업시행면적 : 10,524㎡
4. 사업시행기간 : 인가일로부터 ~ 1995. 12. 31
5. 사업 시행자 : 서울특별시장
6. 고 시 번 호 : 서울특별시 고시 제1993-¹²⁸98호
7. 사용 또는 수용할 토지 : 물건의 소재지, 지번, 지목 및 소유권 이와역

권리명세 : 별첨



위와 같이 도시계획법 제25조 규정에 의거 별첨 조건을 부하여
도시계획사업(수도) 시행을 인가함.

첨 부 : 1. 인가조건 1부. 끝




1993 4

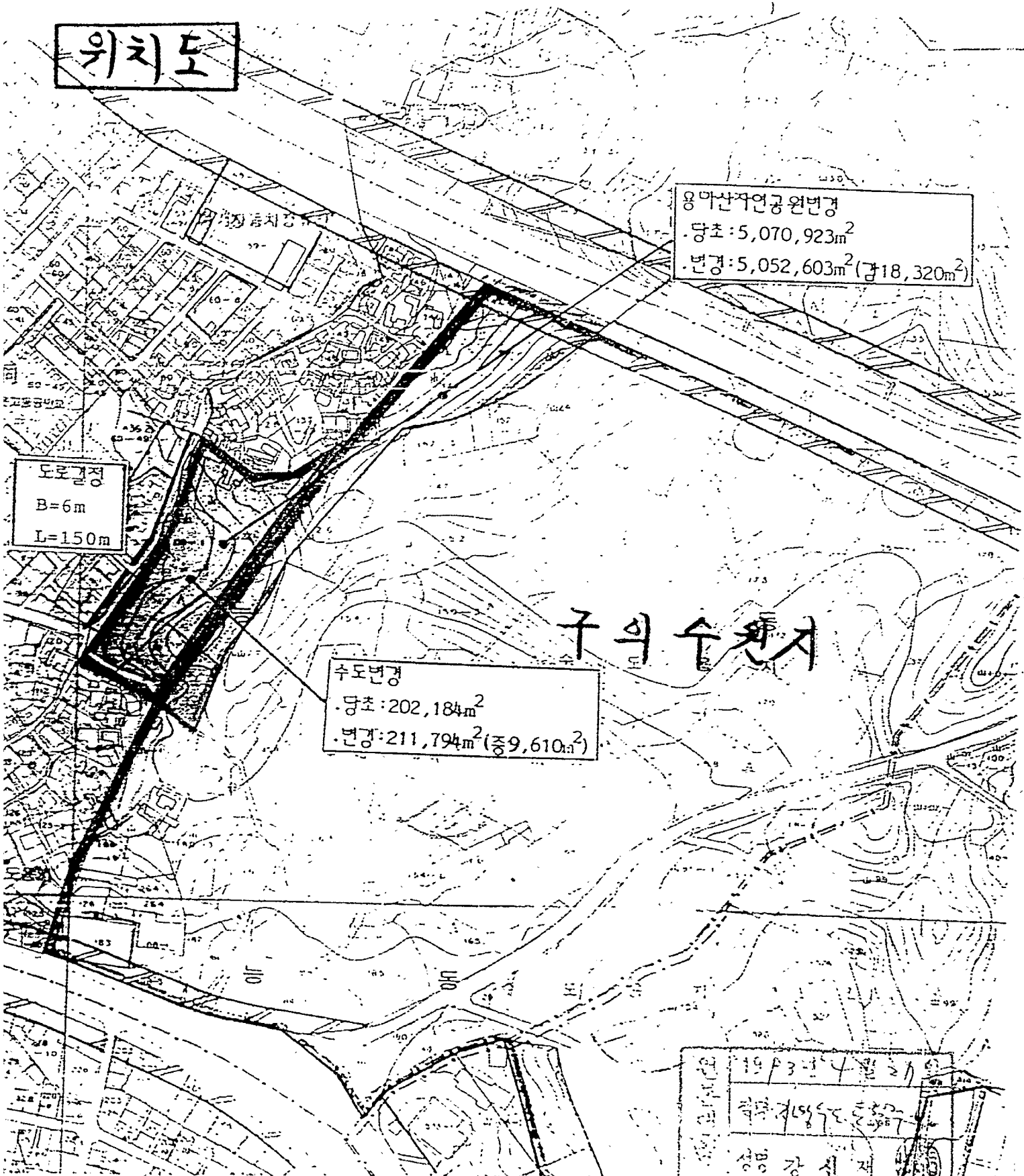
서울특별시

인 가 조 건

1. 본 공사시행사 인근 시민들에게 가급적 피해를 주지 않도록 할것.
2. 수목이식 또는 벌채에 관한 사항은 관계부서와 별도 협의절차를 득할것.
3. 공사시행사 발생되는 안전시설사고 등 제반 사항은 수허가자 부담으로 조치할것.
4. 가타 법령에 의거 절차를 요하는 제반사항은 시행자가 조치할것.

원 본 의 결 일 인	1993년 11월 21일
	김영희(성명) 등 2명
	성명강신재 

위치도



용마산자연공원변경
 .당초: 5,070,923m²
 .변경: 5,052,603m² (감18,320m²)

도로결정
 B=6m
 L=150m

수의수원지

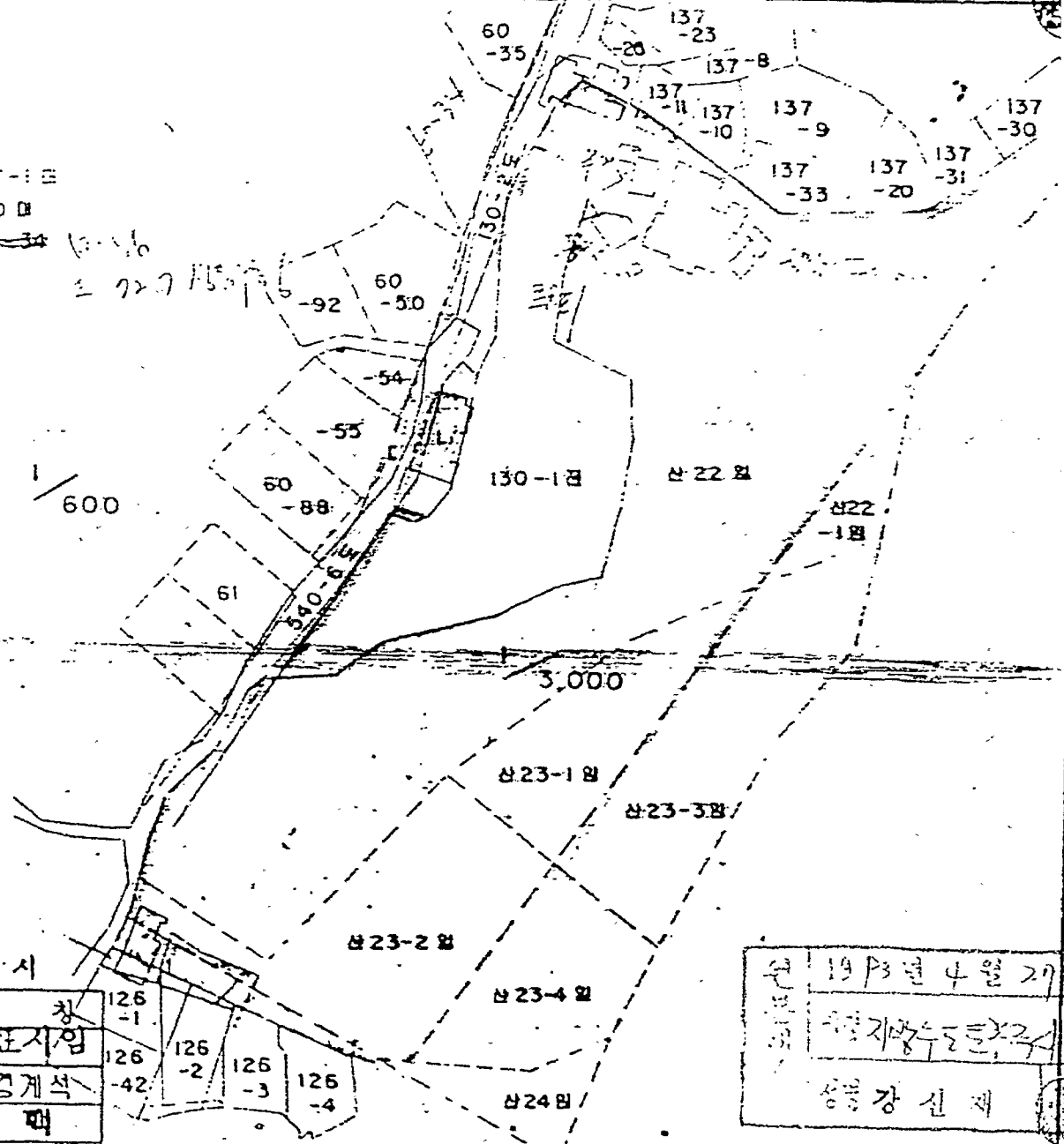
수도변경
 .당초: 202,184m²
 .변경: 211,794m² (증9,610m²)

1993년 4월 21일
 계획계(5) 5/20 5/27
 성명 강신재
 1993

지적측량도

토지소재	경상북도 경주시 남동구 동 130-1번지(의 반)	축척	1:200
측량일자	1992년 11월 17일	측량자	지적기사 권기환 1, 이윤우
		작성자	지적기사 권기환, 안영

2. 137-1E
L. 130E
C. 250-34



1993년 4월 27일
지적측량도
성명강신제

현황표시	126-1
침례 명칭	건물표시
도로 경계석	126-2, 126-3, 126-4
이하여백	

지적측량성상에 의하여 작성하였습니다.

면적표시	
적및부호	면적(㎡)
이하여백	

1992년 11월 17일

대한지적공사 서울특별시 중구 동대문로1가길 11-1 지적소장

사용 또는 수용할 토지, 물건조사서

○ 토 지 조 서

순번	소재지	지목	지적 (㎡)	소유자	
				주소	성명
합계	7 필지		10,524		
1	성동구 구의동 산22	임야	5,970	마포구 신수동1-1	서강대
2	성동구 구의동 산23-1	"	655	김서구 내별산동 662-3	전준범
3	성동구 구의동 산23-2	"	1,131	마산시 교원동 69-7	서은석
4	성동구 구의동 산23-4	"	655	"	"
5	성동구 구의동 산24	"	298	"	"
6	성동구 구의동 130	대	116	성동구 구의동130	이준갑
7	성동구 구의동 130-1	전	1,699	마포구 신수동1-1	

1993년 1월 7일
 서울특별시 마포구 신수동1-1
 서울대학교
 서울특별시 마포구 신수동1-1
 서울대학교

○ 물 건 조 서

연번	소재지 지번	물건	구조 및 규격	소유자	
				주소	성명
1	성동구 구의동 산 22	건물	세면불력조 슬래트지붕	성동구 구의동 산 22	홍진표
2	성동구 구의동 130	"	세면불력조 기외지붕 및 슬래트지붕	성동구 구의동 130	이준갑
3	성동구 구의동 산 23 4	기중기	철제 크레인	성동구 구의동 120	동방 세이브