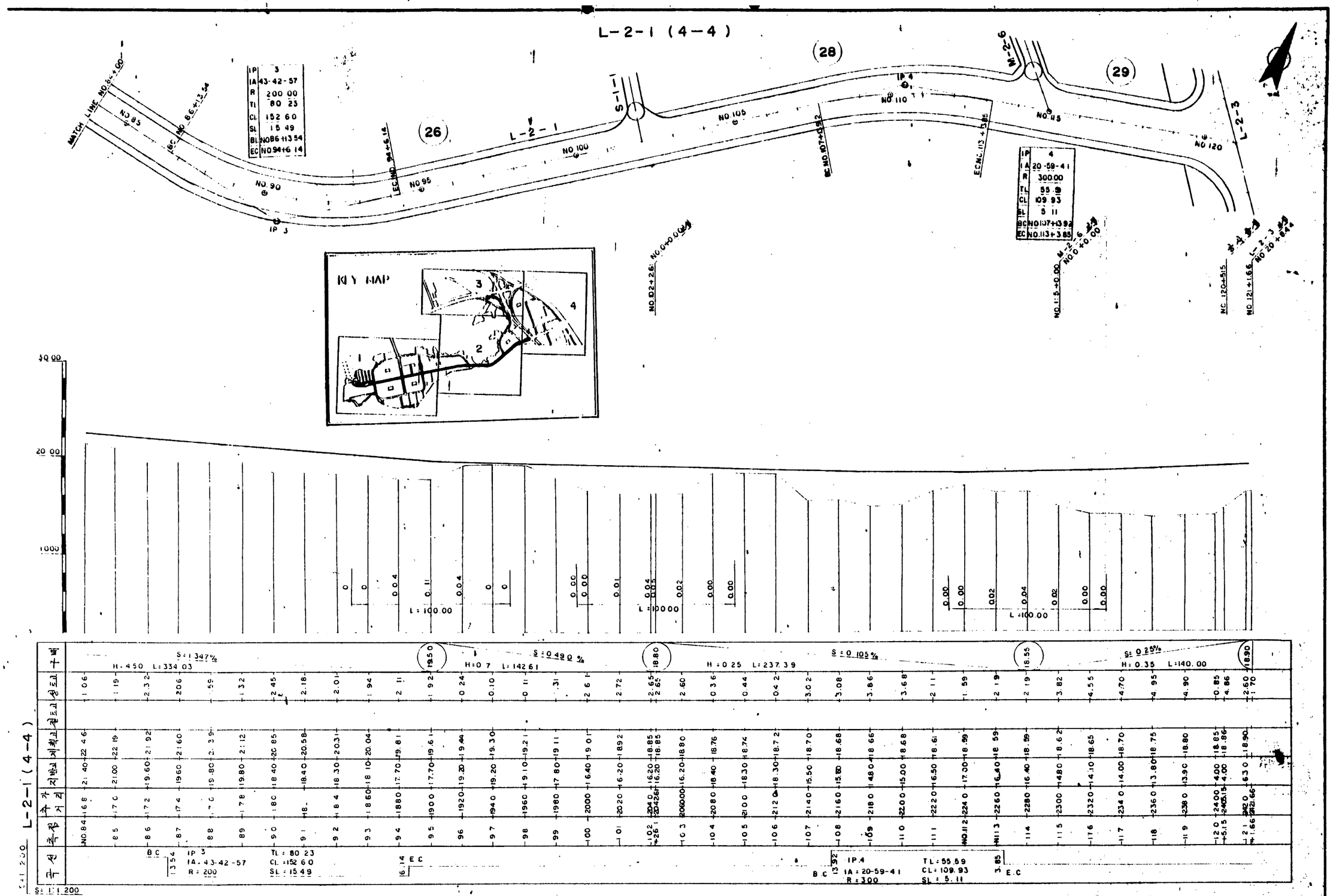

구분	측점	추가거리	지반고	계획고	절토고	성토고	구배
	NO.84	16.8	21.40	22.46		1.06	
	85	17.0	21.00	22.19		1.19	
	86	17.2	19.60	21.92		2.32	
	87	17.4	19.60	21.60		2.06	
	88	17.6	19.80	21.39		.59	
	89	17.8	19.80	21.12		1.32	
	90	18.0	18.40	20.85		2.45	
	91	18.	18.40	20.58		2.18	
	92	18.4	18.30	20.31		2.01	
	93	18.60	18.10	20.04		1.94	
	94	18.80	17.70	19.81		2.11	
	95	19.00	17.70	19.61	19.50	1.92	
	96	19.20	19.20	19.44		0.24	
	97	19.40	19.20	19.30		0.10	
	98	19.60	19.10	19.21		0.11	
	99	19.80	17.80	19.11		.31	
	100	20.00	16.40	19.01		2.61	
	101	20.20	16.20	18.92		2.72	
	102	20.40	16.20	18.85		2.65	
	+29.1	20.42	16.20	18.85		2.65	
	103	20.60	16.20	18.80		2.60	
	104	20.80	18.40	18.76		0.36	
	105	21.00	18.30	18.74		0.44	
	106	21.20	18.30	18.72		0.42	
	107	21.40	15.50	18.70		3.02	
	108	21.60	15.60	18.68		3.08	
	109	21.80	14.80	18.66		3.86	
	110	22.00	15.00	18.68		3.68	
	111	22.20	16.50	18.61		2.11	
	NO.112	22.40	17.00	18.59		1.59	
	NO.113	22.60	16.40	18.59		2.19	
	114	22.80	16.40	18.59	18.55	2.19	
	115	23.00	14.80	18.62		3.82	
	116	23.20	14.10	18.65		4.55	
	117	23.40	14.00	18.70		4.70	
	118	23.60	13.80	18.75		4.95	
	119	23.80	13.90	18.80		4.90	
	120	24.00	14.00	18.85		0.85	
	+5.15	24.05.15	14.00	18.86		4.86	
	121	24.20	16.30	18.90		2.60	
	+1.66	24.21.66				1.70	

BC 13.54 IP 3 IA. 43-42-57 R = 200 TL = 80.23 CL = 152.60 SL = 15.49 EC 16.14

BC 13.92 IP.4 IA : 20-59-41 R = 300 TL = 55.89 CL = 109.93 SL = 5.11 3.85 EC

S: 1:1.200

시행청	서울특별시 도시개발공사	사업명	지구택지개발사업	삼안건설기술공사 SAMAN ENGINEERING CONSULTANTS CO., LTD. SEOUL, KOREA	설계자 / 검토자 / 책임기술자 / 승인	특기사항	도면명 도로 종평면도 (L-2-1)
					일자 / 축척 V-1:200 / 도면번호		일련번호

정지계획평면도

S-1 : 1,200

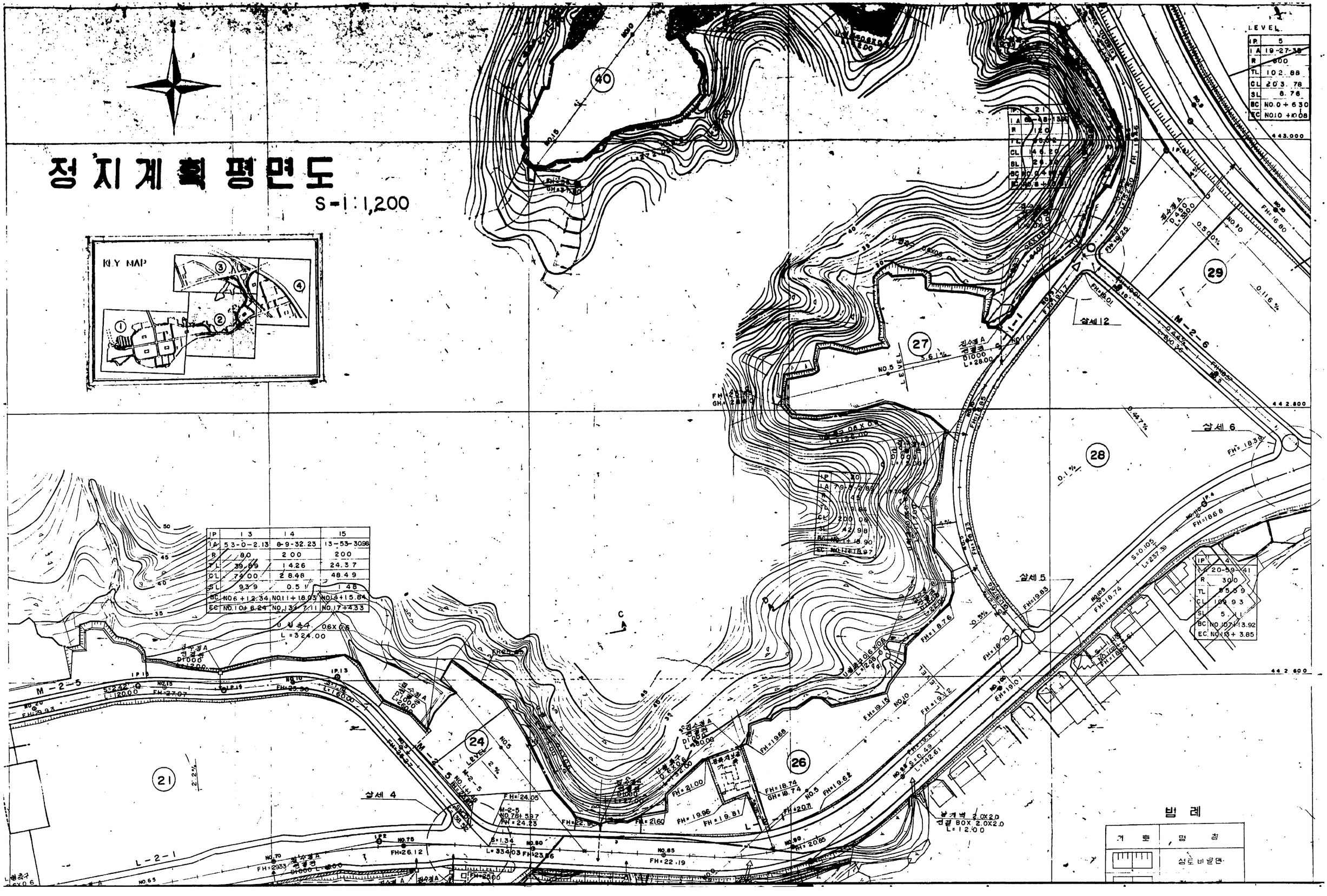

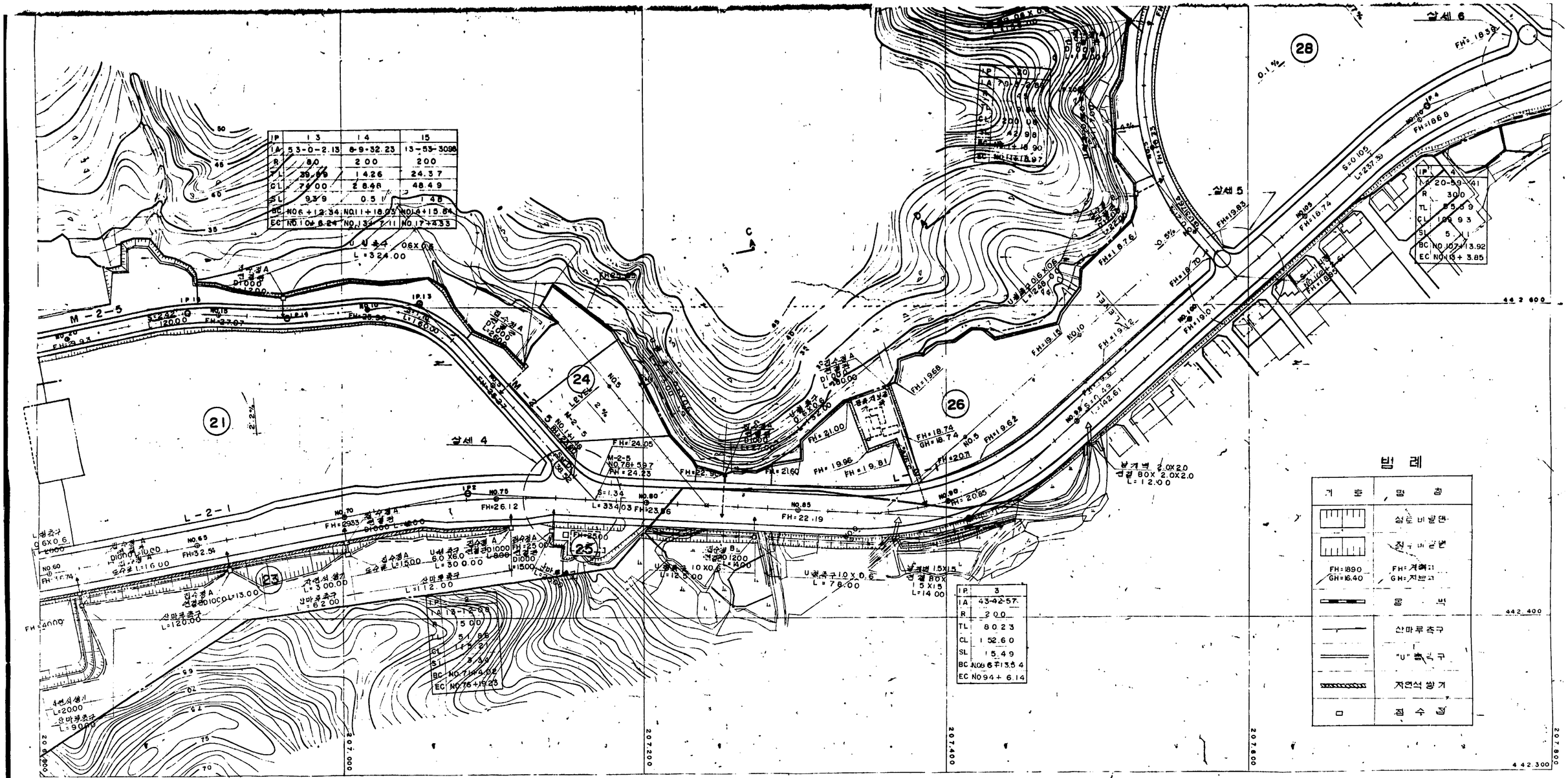

시행청	사업명		설계자	검토자	책임기술자	승	인	특기사항	도면명	정지계획평면도(4-2)
서울특별시 도시개발공사	수서 지구택지개발사업	삼안건설기술공사 SAMAN ENGINEERING CONSULTANTS CO., LTD. SEOUL. KOREA							일자 1990	축척 V=1:1,200 H=1: 도면번호 4-2 일련번호