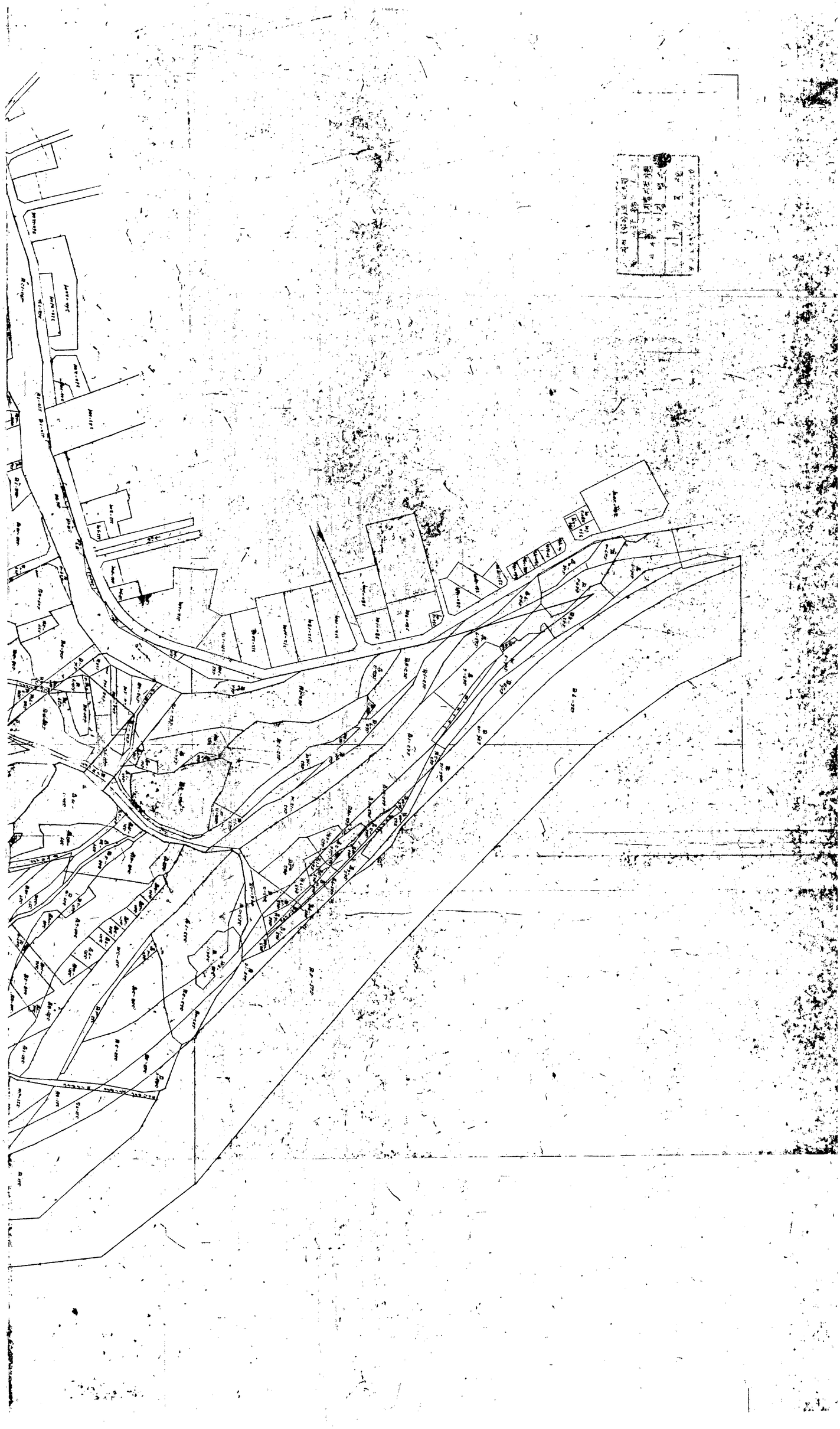

# 實施計劃平面圖

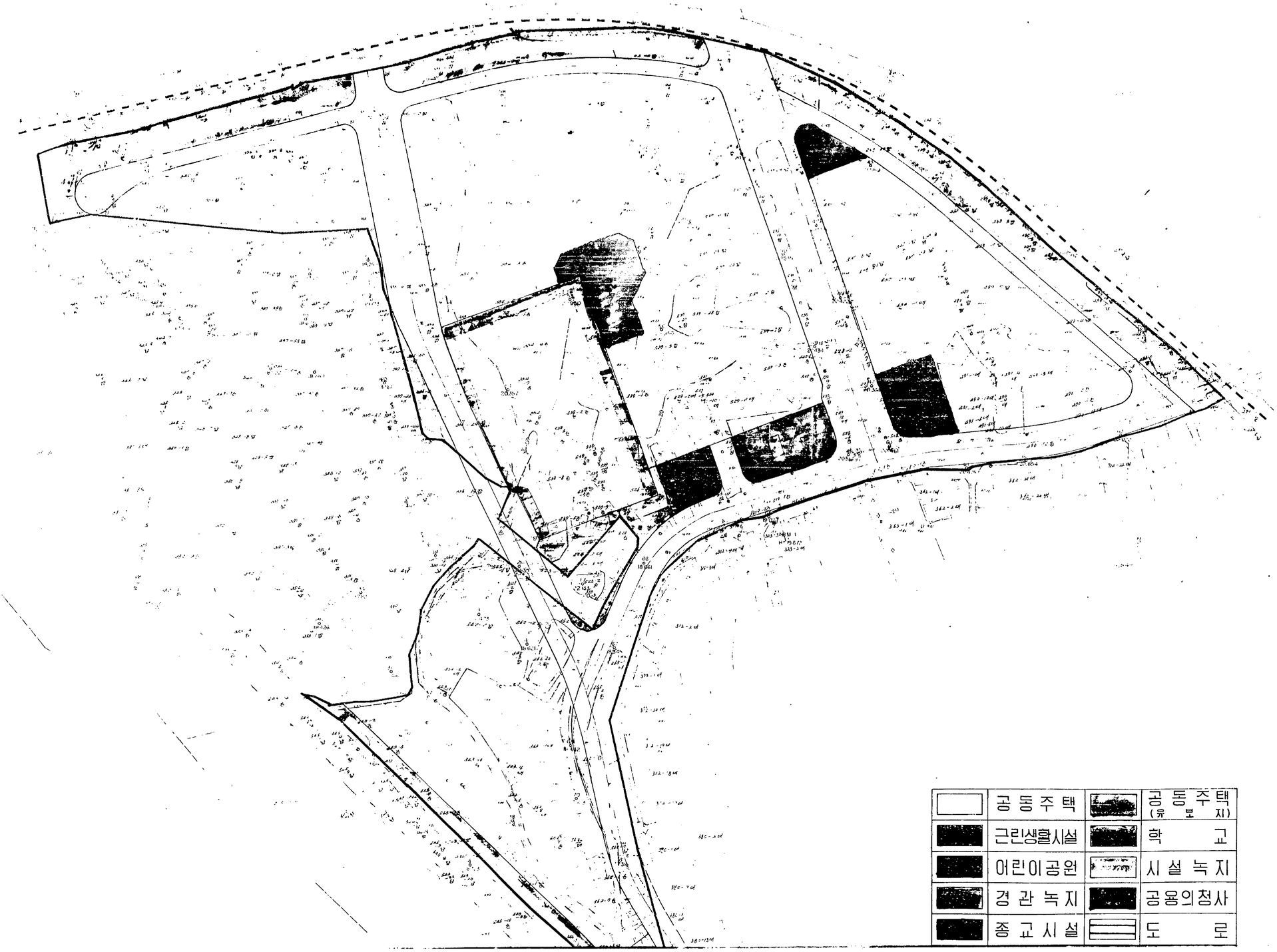
N
S = 1 : 1,200
공동주택
공동주택 (유보지)
근린생활시설
학교
어린이공원
시설녹지
경관녹지
공용의청사
종교시설
도로

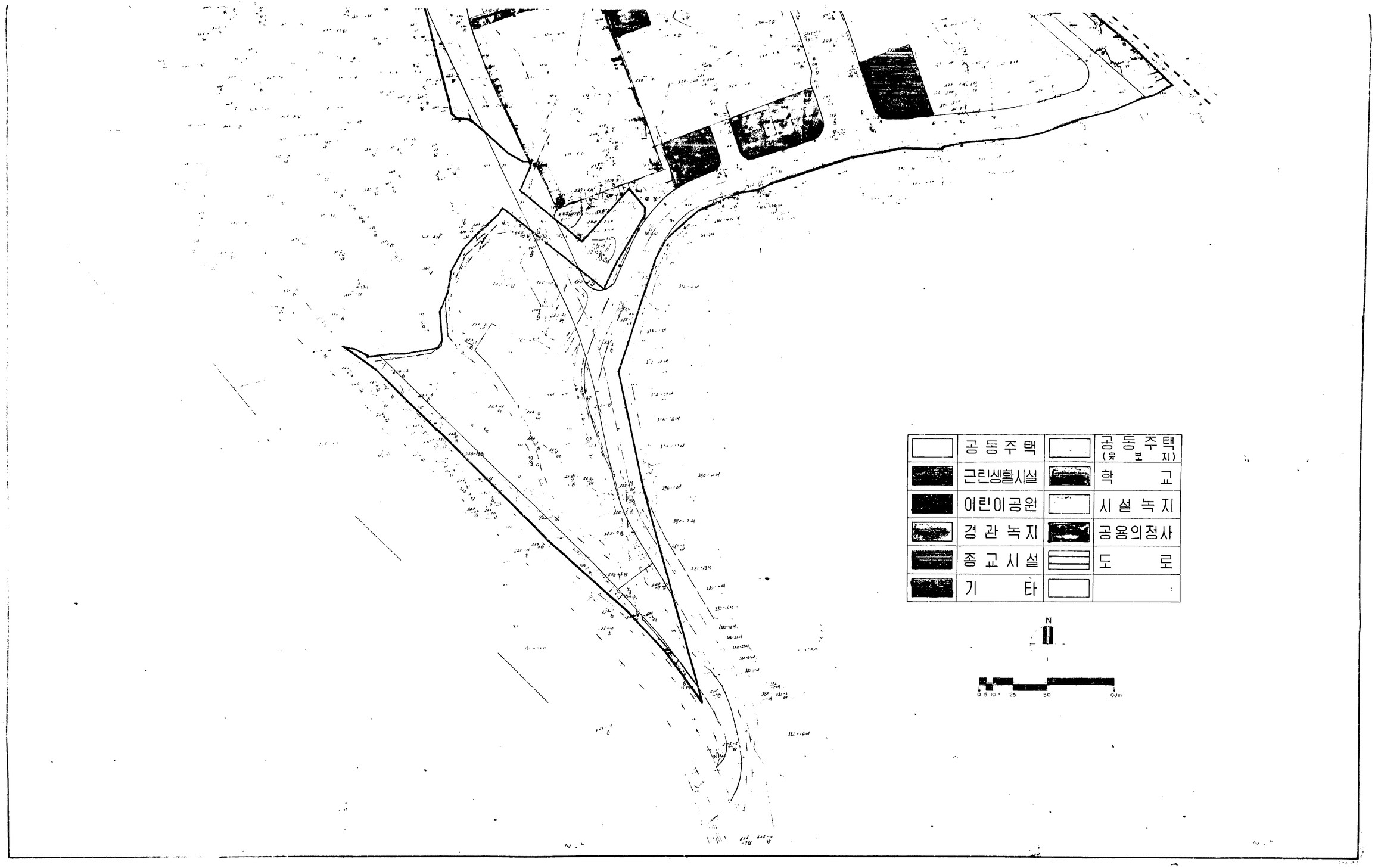
공동주택
공동주택 (유보지)
근린생활시설
학교
어린이공원
시설녹지
경관녹지
공용의정사
종교시설
도로
기타
N
0 5 10 25 50 100m