
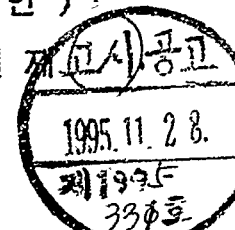


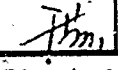


# 서울특별시

우100-744 서울 중구 태평로1가 31번지 / 전화 (02)750-8553 / 전송 750-8561  
 처리부서 : 중구 서소문동 서소문별관 6층 담당 : 홍상기

문서번호	공원58209-1011	취급		시	장
시행일자	1995.11.28	보존			
(경유)	(제1안)	도시계획국장	전결		
내부결재		공원과장		법무감광관 심사필	
참조		공원개발계장			
제목	도시계획시설(서소문 근린공원)조성계획 변경결정	기안	홍상기		협조

1. 중구 공녹 58209-973( '95.11.14)호에 관련입니다.

2. 서울시 고시 제 - 116호('95.11.14)로 공원조성계획-결정된 중구 의주로 2가 16-4번지 일대 서소문 근린공원 조성계획 변경안이 우리시 '95년 3차 도시공원 위원회('95.10.23)심의 결과 조건부로 가결되어 별첨과 같이 보완하였기,

3. 도시공원법 제4조 및 도시계획법 제12조제1항과 행정권한의위임및위탁에 관한 규정 제41조제7항에 의하여 공원조성계획을 변경결정하고 고시 하고자 합니다.

첨부 (1) 도시공원위원회 지적사항 조치결과 1부.

(2) 고시문(안) 1부.

(3) 도시계획시설(서소문 근린공원)조성계획 변경결정조서 1부.

(4) 도시공원위원회 심의결과 1부. 끝.

원본대조필



(제2안)

수신 건설교통부장관

참조 도시관리과장

제목 도시계획시설(서소문 근린공원)조성계획 변경결정 보고

1. 서울시 고시 제116호('75.7.9)로 공원조성계획 결정된 서소문근린공원에 대하여

2. 도시공원법 제4조 및 도시계획법 제12조제1항과 행정권한의위임및위탁에 관한 규정 제41조제7항에 의하여 공원조성계획을 변경결정하였기 보고합니다.

첨부 (1) 고시문 (안) 1부.

(2) 도시계획시설(서소문 근린공원)조성계획 변경결정조서 및 도면 1부. 끝.

## 서울특별시

( 제 3 안 )

수신 총무처장관

참조 법무담당관

제목 관보 게재 의뢰

1. 우리시에서 도시계획시설(서소문 근린공원)조성계획 변경결정한 서울특별시 고시 제 1995 - 호('95. . )의 내용에 대하여 관보 게재를 의뢰 하오니 조치하여 주시기 바랍니다.

첨부 고시문 사본 및 공원조성계획 변경 결정조서 각 2부. 끝.



## 서울특별시

( 제 4 안 )

수신 중구청장

참조 공원녹지과장

제목 도시계획시설(서소문 근린공원)조성계획 변경결정 통보

1. 중구 공녹 58209-973( '95.11.14)호에 관련됨.

2. 도시계획시설(서소문 근린공원)조성계획 변경결정 요청에 대하여 도시공원법 제4조 및 도시계획법 제12조 제1항과 행정권한의위임및위탁에 관한 규정 제41조제7항에 의거 별첨과 같이 조성계획을 변경 결정하였기 통보하니, 관계 도서 사본을 비치하여 일반인에게 보이게 할것이며,

3. 조성계획 결정에 따른 지적승인 등 관련법규에 따라 재반절차를 이행 하고 도시계획 관련업무 처리에 철저를 기하기 바람.

첨부 (1) 고시문 (안) 1부.

(2) 도시계획시설(서소문 근린공원)조성계획 변경결정조서 및 도면 1부. 끝.



서 울 특 별 시 장

# 고 시 (안)

제1995-33호	제12호	33호
담당자	담당자	담당자

서울특별시 고시 제 1995 - 33/ 호

## 도시계획시설(서소문 근린공원)조성계획 변경결정

1. 서울시고시 제 116 호('75.7.9)로 공원조성계획 결정된 서소문 근린공원에 대하여 도시공원법 제4조·도시계획법 제12조제1항 및 행정권한의위임및위탁에 관한규정 제41조제7항의 규정에 의하여 조성계획을 변경결정하였기 도시계획법 제12조제4항 및 같은법 시행령 제8조의 규정에 따라 다음과 같이 고시합니다.
2. 관계도서는 서울특별시 공원과와 중구 공원녹지과에 각각 비치하여 일반인에게 보입니다.

1995년 11월 일

서울특별시장



- 가. 도시계획시설(서소문 근린공원)조성계획 변경 결정조서 : 별항
- 나. 도시계획시설(서소문 근린공원)조성계획 변경 결정도면 : 서울특별시장  
공원과와 중구 공원녹지과에 비치한 도면과 같습니다.

○ 도시계획시설 (서소문 근린공원) 조성계획 변경결정조서

(1) 총괄표

· 위치 : 서울특별시 중구 의주로 2가 16-4번지 외

구	분	변 경 전						변 경 후						비 고
		부지 면적 (㎡)	시설 면적 (㎡)	건 축 물			공작물 (기)	부지 면적 (㎡)	시설 면적 (㎡)	건 축 물			공작물 (기)	
				동수 (동)	바닥 면적 (㎡)	연면적 (㎡)				동수 (동)	바닥 면적 (㎡)	연면적 (㎡)		
계		17,340	4,695	3	103	103	187	17,340	6,552.5	11	1,021.76	1,021.76	169	
기 반 시 설	소 개	2,344	2,344					3,963.49	3,963.49					
	도 로	1,611.62	1,611.62					3,095.65	3,095.65					
	광 장	732.38	732.38					867.84	867.84					
조 경 시 설		1,154	1,154				3	277.68	277.68				13	
휴 양 시 설		281	281				103						17	
유 희 시 설		627	627				4							
운 동 시 설								670.03	670.03				4	
교 양 시 설		166	166				1	140.74	140.74				1	
편 익 시 설		71	71	2	71	71	3	344.39	344.39				6	
관 리 시 설		52	52	1	32	32	73	133.78	133.78	1	113.03	113.03	128	
녹 지		12,645						10,787.5						당초 : 72.92 % 변경 : 62.21 %
기 타								1,022.39	1,022.39	10	908.73	908.73		

(2) 시 조 서 (변경결정)

구분	시설명	변경 전										변경 후										비고
		부호	위치	부지면적 (㎡)	시설면적 (㎡)	구조	규모	건축물		공작물	부호	위치	부지면적 (㎡)	시설면적 (㎡)	구조	규모	건축물		공작물			
								바닥면적 (㎡)	연면적 (㎡)								바닥면적 (㎡)	연면적 (㎡)				
총	계			17,340	4,695			103	103	187			17,340	6,552.5			1,021.76	1,021.76	169			
기 반 사 설	계			2,344	2,344							3,963.49	3,963.49									
	폐지	도로		1,611.62	1,611.62	보도블럭																
	신설	도로									공원산재	3,095.65	3,095.65	로드머								
	소계		가	3개소	732.38	732.38					가	3개소	867.84	867.84								
	폐지	광장	가-1	입구광장	232.38	232.38	보도블럭															
	"	광장	가-2	휴게광장	330	330	보도블럭															
	"	광장	가-3	분수광장	170	170	보도블럭															
	신설	광장									가-1	입구광장	269.65	269.65	화강석							
	"	광장									가-2	분수광장	254.47	254.47	화강석							
	"	광장									가-3	휴게광장	343.72	343.72	로드머							
조 경 사 설	계			1,154	1,154					3		5개소	277.68	277.68					13			
	폐기	그늘시명	①	연못						3												
	소계									①	2개소	182.25	182.25									
	신설	"(사각A)								①-1	산책로	121.50	121.50	목재					6	평의자 18		
	신설	"(사각B)								①-2	산책로	60.75	60.75	목재					1	평의자 8		
	신설	환경조형물								②	공원산재	(28.27)	(28.27)						6			
	변경	분수	②	분수광장	379	379	콘크리트				③	분수광장	(254.47)	(254.47)	화강석						형태, 위치	
	폐기	연못	③	휴게광장	775	775	콘크리트															
휴 양 사 설	계			281	281					103		3개소	(29.82)	(29.82)					17			
	폐기	동의자 A	④-1	전지역						인조목	17											
	"	동의자 B	④-2							목재	25											
	"	평의자 A	⑤-1							목재	56											
	"	평의자 B	⑤-2							인조목	5											
	신설	연결형 벤치									⑤-1	입구광장	(17.8)		목재				3	L=44.5M		

구	분	시	설	명	변 경 전						변 경 후						비 고						
					부 호	위 치	부지 면적 (㎡)	시설 면적 (㎡)	구 조	규모	건 축 물			부 호	위 치	부지 면적 (㎡)		시설 면적 (㎡)	구 조	규모	건 축 물		
											바다 면적 (㎡)	연면적 (㎡)	공작물 (기)								바다 면적 (㎡)	연면적 (㎡)	공작물 (기)
휴양시설			차연석 벤치								⑤ -2	산책로	(0.36)		화강석				3				
	신설		등의자								⑤ -3	산책로	(11.66)		목재				11	L=2.0M			
	폐기		휴식광장	나	연꽃주위	113	113	화강석															
			스탠드	다	분수광장	168	168	콘크리트															
유	계				627	627				4													
	폐기		어린이놀이터	라	칠폐길옆	627	627																
	폐기		그네	라 -1	놀이터			철재			1												
	폐기		미끄럼틀	라 -2	놀이터			철재			1												
	폐기		정글짐	라 -3	놀이터			철재			1												
운동시설	폐기		철봉	라 -4	놀이터			철재			1												
	계												670.03	670.03					4				
	신설		다목적운동장								나	순교탑하단	670.03	670.03	로드머								
	신설		철봉								나 -1	다목적운동장	(24)	(24)					2				
교양시설	신설		윗몸일으키기								나 -2	다목적운동장	(7.5)	(7.5)					2				
	계				166	166				1			140.74	140.74					1				
	신설		벽화								다	지하출입통로	(16.8)	(16.8)						L8.4xH2m			
편익시설	기정		천주교순교탑	마	야외무대	166	166	석재			1	라	서측입구	140.74	140.74	석재				1			
	계				71	71				3			344.39	344.39					6				
	변경		공중전화	⑥	관리사무소					1	⑥	그늘시령주변							3				
	변경		음수대	⑦						2	⑦	운동공간			화강석				2	위치, 형태			
	신설		지하출입통로								⑧	칠폐길 옆	344.39	344.39									
	폐기		공중변소	1	윤관장군 右	54.5	54.5	콘크리트															
	폐기		대점	2	관리사무소	16.5	16.5	알루미늄															
관리시설	신설		시계탑								⑨	입구광장	(7.06)	(7.06)	알루미늄				1				
	계				52	52				32	32	73		133.78	133.78			113.03	113.03	128			
	폐기		휴지통	⑧	전부지			스텐															
	변경		가로등	⑨				주철			27	⑩	공원산재							10			
		경원등	⑩				강관			4	⑪	공원산재			철재					22	H=4.0M		

구	분	사	설	명	변 경 전						변 경 후						비 고				
					부 호	위 치	부지 면적 (㎡)	시설 면적 (㎡)	구 조	규모	건 축 물		부 호	위 치	부지 면적 (㎡)	시설 면적 (㎡)		구 조	규모	건 축 물	
											바닥 면적 (㎡)	연면적 (㎡)								공작물 (기)	바닥 면적 (㎡)
관	신설	열	주							⑫	칠패길입구			화강석			11	H=3.0M			
	"	게이트(조명)								⑬	서측입구			화강석			6	H=3.5M			
	"	볼	라드							⑭	전 입 구			화강석			8	D=0.4M			
	"	핸드레일								⑮	지하출입로			동판			4	등부착			
	소계									⑯	2 개소						15				
	신설	잔디등 A								⑰-1	공원산재			철재			5	H=0.9M			
	"	잔디등 B								⑰-2	지하출입로			철재			10	H=2.0M			
	"	UP LIGHT								⑱	환경조형물			철재			18				
	"	휴지봉								⑲	공원산재			스텐레스			12				
	시	변경	관리사무소	3	칠패길 하단	32	32	콘크리트	32	32	1	칠패길 옆	133.78	133.78			113.03	113.03	위치, 형태		
폐지		안내판	⑩	관리사무소						3											
변경		방송시설	⑪	공원산재						18	⑲	정원 등						22	등에부착		
폐지		기계실	4	스텐드상단	20	20	콘크리트														
녹지				12,645								10,787.5									
기	계											1,022.39	1,022.39			908.73	908.73				
	소계									2	2 개소	202.25	202.25			151.04	151.04				
	신설	에레베이터실								2-1	분수하단	94.26	94.26			84.85	84.85				
	"	에레베이터실								2-2	차량진입로옆	107.99	107.99			66.19	66.19				
	신설	비상계단								3	분수광장하단	22.39	22.39			20.16	20.16				
	소계									4	5 개소	57.76	57.76			55.33	55.33				
	신설	급배기탑								4-1	진입광장옆	23.76	23.76			21.33	21.33				
	"	급배기탑								4-2	산책로변	19.20	19.20			19.20	19.20				
	"	급배기탑								4-3	야외무대옆	6.16	6.16			6.16	6.16				
	"	급배기탑								4-4	서측입구옆	5.79	5.79			5.79	5.79				
	"	급배기탑								4-5	서측입구변	2.85	2.85			2.85	2.85				
	"	차량진출입로								5	서측입구	361.18	361.18			361.18	361.18				
	"	청소차진입로								6	서소문로	321.02	321.02			321.02	321.02				
"	시설열 보도								7	시설입구	57.79	57.79									



(3) 도로 조 서

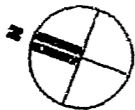
구분	등급	류별	번호	폭원(m)	연장(m)	면적(㎡)	기능	기점	종점	비고
폐지	합계					1,611.62				
신설						3,095.65				
폐지	소 로	2	1	8	19	152	진입로	서소문로	입구광장	
폐지		3	1	3.5	26.5	92.75	연결로	입구광장	소로 3	
폐지		3	2	4	52	200.55	연결로	소로 2	윤관장군동상	
폐지		3	3	6	19.5	117	동상진입	중앙광장	윤관장군동상	
폐지		3	4	1.8	14	23.4	동상진입	윤관장군동상	화장실	
폐지		3	5	2.5	9.5	23.75	연결로	화장실	공원경계	
폐지		3	6	4.5	110.3	496.36	연결로	화장실	어린이놀이터	
폐지		3	7	8	7.5	43.88	연결로	분수대광장	화장실	
폐지		3	8	2.5	27.5	67.18	연결로	분수대광장	어린이놀이터	
폐지		3	9	3.5	4.5	15.75	연결로	소로 9	기계실	
폐지		2	2	9	43	379	진입로	공원입구	어린이놀이터	
신설		소 로	3	1	3.3	53.91	179.25	진입로	서측입구	분수
신설	3		2	4	14.25	91.44	진입로	서측입구	운동공간	
신설	3		3	3	80.52	325.46	진입로	철패길입구	분수	
신설	3		4	3.5	50.49	211.55	진입로	서소문로	천주교순교탑	
신설	3		5	3.5	48.09	173.13	진입로	철패길입구	소로 3-9	
신설	3		6	3	58.96	188.02	연결로	소로 3-1	소로 3-1	
신설	3		7	3	53.38	193.96	연결로	소로 3-6	소로 3-8	
신설	3		8	3	162.64	510.08	산책로	소로 3-4	천주교순교탑	
신설	3		9	3	82.41	247.24	진입로	입구광장	소로 3-1	
신설	3		10	2	74.44	148.88	산책로	윤관장군동상	소로 3-5	
신설	3		11	1.8	71.03	127.86	연결로	소로 3-9	소로3-1,3,분수	
신설	3		12	2.1	204.73	471.75	외곽보도	철패길	서소문로	
신설	3		13	7	32.40	227.03	연결로	운동공간	천주교순교탑	



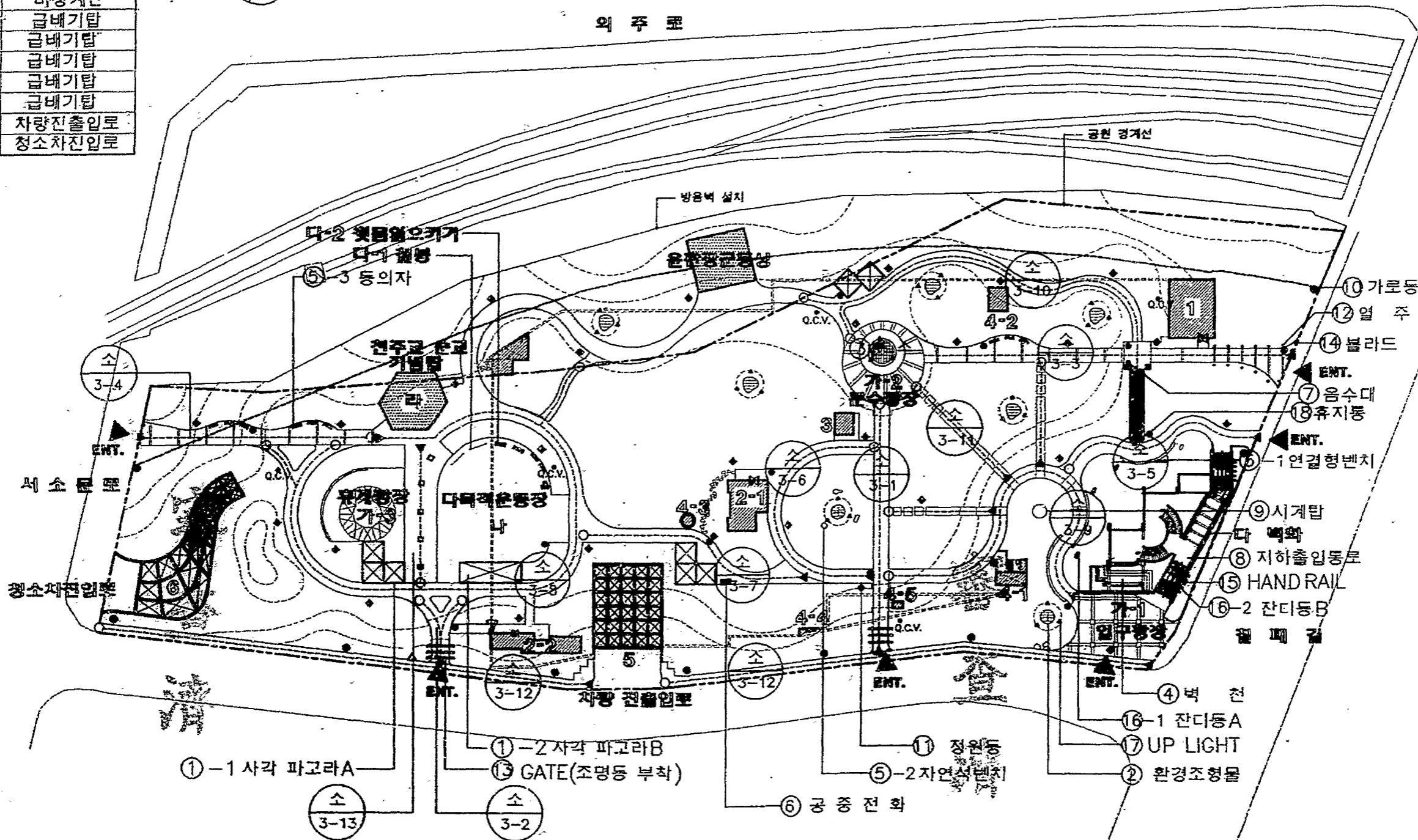
# 조성 계획도(변경후)

서소문 근린 공원

구분	용도
1	관리사무소
2-1	엘리베이터실
2-2	엘리베이터실
3	바상계단
4-1	급배기탑
4-2	급배기탑
4-3	급배기탑
4-4	급배기탑
4-5	급배기탑
5	차량진출입로
6	청소차진입로



외주로



0 5 10 20 50M

SCALE = 1/1000

1331

10

# 조성 계획도(변경전)

서소문 근린 공원

