

기안용지

분류·호 문서번호	도경 30312-	(전화: 923- 7415)	시행상 특별취급	○
보존기간	영구·준영구. 10. 5. 3. 1.	구 경 장		
수신처 보존기간		결재		
시행일자	1988: 3.	4. 31		
보조 기 관	부 청 장 국 장 과 장	합 조 기 관	4. 01 통제관	
가안책임자	도시경비계장	발 송 인		
경 유 수 신 참 조	각 안 참 조	발 신 명 의	구 청 장	
계 목	공람공고및 의견청취	4. 2 253		
제 1 안				
수신 : 내부결재				
1. 우리구 관내 도시계획시설(도로) 건설및 변경건설에 따른				
도시계획안을 도시계획법 제16조의 2및 같은법 시행령 제14조의 2 규정에				
따라 법안과 같이 일간신문에 공고하고 이해관계인의 의견을 청취하고자				
합니다.				
가. 공람 개요(도시계획안)				
구 분	도시계획안	위 치	구 모	비 고
도 로	신 설	경동동 924의1 ~ 경동동산 87의1	B = 8미터 L = 470미터	

원본이
영리목적
도시정비
공공
도시정비
공공

기안용지

분류·호 문서번호	도경 30312-	(전화: 923-7415)	시행상 특별취급	○
보존기간	영구·준영구. 10.5.3.1.	구 경 장		
수신처 보존기간		결재		
시행일자	1988: 3.	4.31		
보조 기 관	부 청 장 국 장 과 장	합 조 기 관	4.01 통제관	
가안책임자	도시경비계장	발 송 인		
경 유 수 신 참 조	각 안 참 조	발 신 명 의	구 청 장	
계 목	공람공고및 의견청취	4.02 253		
제 1 안				
수신 : 내부결재				
1. 우리구 관내 도시계획시설(도로) 건설및 변경건설에 따른				
도시계획안을 도시계획법 제16조의 2및 같은법 시행령 제14조의 2 규정에				
따라 법안과 같이 일간신문에 공고하고 이해관계인의 의견을 청취하고자				
합니다.				
가. 공람 개요(도시계획안)				
구 분	도시계획안	위 치	구 모	비 고
도 로	신 설	경동동 924의1 ~ 경동동산 87의1	B = 8미터 L = 470미터	

원본이
영리목적
도시정비
공공기관
도시정비
공공기관
도시정비
공공기관

도 모	변 경	안동5가126의1 ~ 안동5가산 1의29	B= 5미터 L= 1050미터	일부구간 도로선형변경
"	"	정릉동 647의9 ~ 정릉동 999	B= 6미터 L= 40미터	일부구간 도로선형변경
"	"	수관동 46의73 ~ 수관동 46의1	B= 6미터 L= 96미터	제 제

첨부 : 도면 각 1부

제 2 안(공고안)



서울특별시 공고 제 호

도시계획안 공고

1. 우리시 도시계획시설(도로) 결정 및 변경결정에 따른 도시계획안을 도시계획법 제16조의 2 및 같은법 시행령 제14조의 2 규정에 따라 아래와 같이 공고 하고 이해관계인에게 관련도서를 보입니다.


2. 도시계획안에 대하여 의견이 있을 때에는 공람기간내에 의견서를 공람장소에 제출하시기 바랍니다.

가. 공람기간 : 1988. . . - 1988. . . (14일간)

나. 공람장소 : 성북구청 도시경비과

다. 관련도서 : 공람장소 비치도면과 같음.

1988.



서울특별시 장

공람 개요 (도시계획안)

177

구분	도시계획안	위 치	구 모	비 고
도로	신 선	경릉동 916의1 ~ 경릉동 산 87의1	$\beta = 8$ 미터 $L = 470$ 미터	
"	변 경	안암동 5가 126의1 ~ 안암동 5가 산 1의29	$\beta = 6$ 미터 $L = 1050$ 미터	인부구간 신역변경
"	"	경릉동 647의9 ~ 경릉동 999	$\beta = 6$ 미터 $L = 40$ 미터	"
"	"	석관동 46의73 ~ 석관동 46의 1	$\beta = 6$ 미터 $L = 96$ 미터	폐 지

답.

제 3 안

수신 : 서울특별시장

참조 : 시설 계획과장

제목 : 도시계획안 공람공고 및 의견청취 보고

1. 우리구 관내 도시계획시설(도로) 결정 및 변경 결정에 따른

도시계획안을 도시계획법 제16조의2 및 같은법 시행령 제14조의 2 구정에

따라 별첨과 같이 이해관계인의 의견을 청취코자 공람공고 하엿기 보고

합니다.

첨부 : 1. 공고문 사본 1부

2. 도면 각 1부

제 4 안

수신 : 서울특별시장

178

장소 : 공보관

제목 : 일간신문 및 시보 게재 요청

1. 우리구 관내 별첨 도시계획시설(도로) 결정및 변경 결정에

따른 도시계획안을 일간신문 및 시보 게재 요청하오니 조치하여 주시기

바랍니다.

가. 게재내역 : 일간신문 2회

나. 구 크 : 2단 7cm .

첨부 : 공고문 사본 4부. 갈.

결 제

179

공 고 안

서울특별시 공고 제 호

도시계획안 공고

1. 우리시 도시계획시설(도로) 결정및 변경결정에 따른 도시계획안을 도시계획법 제16조의 2및 같은법 시행령 제14조의 2 규정에 따라 아래와 같이 공고하고 이해관계인에게 관련도서를 보입니다.
2. 도시계획안에 대하여 의견이 있을 때에는 공람기간내에 의견서를 공람장소에 제출하시기 바랍니다.

가. 공람기간 : 1988. . . - 1988. . . (14일간)

나. 공람장소 : 성북구청 도시정비과

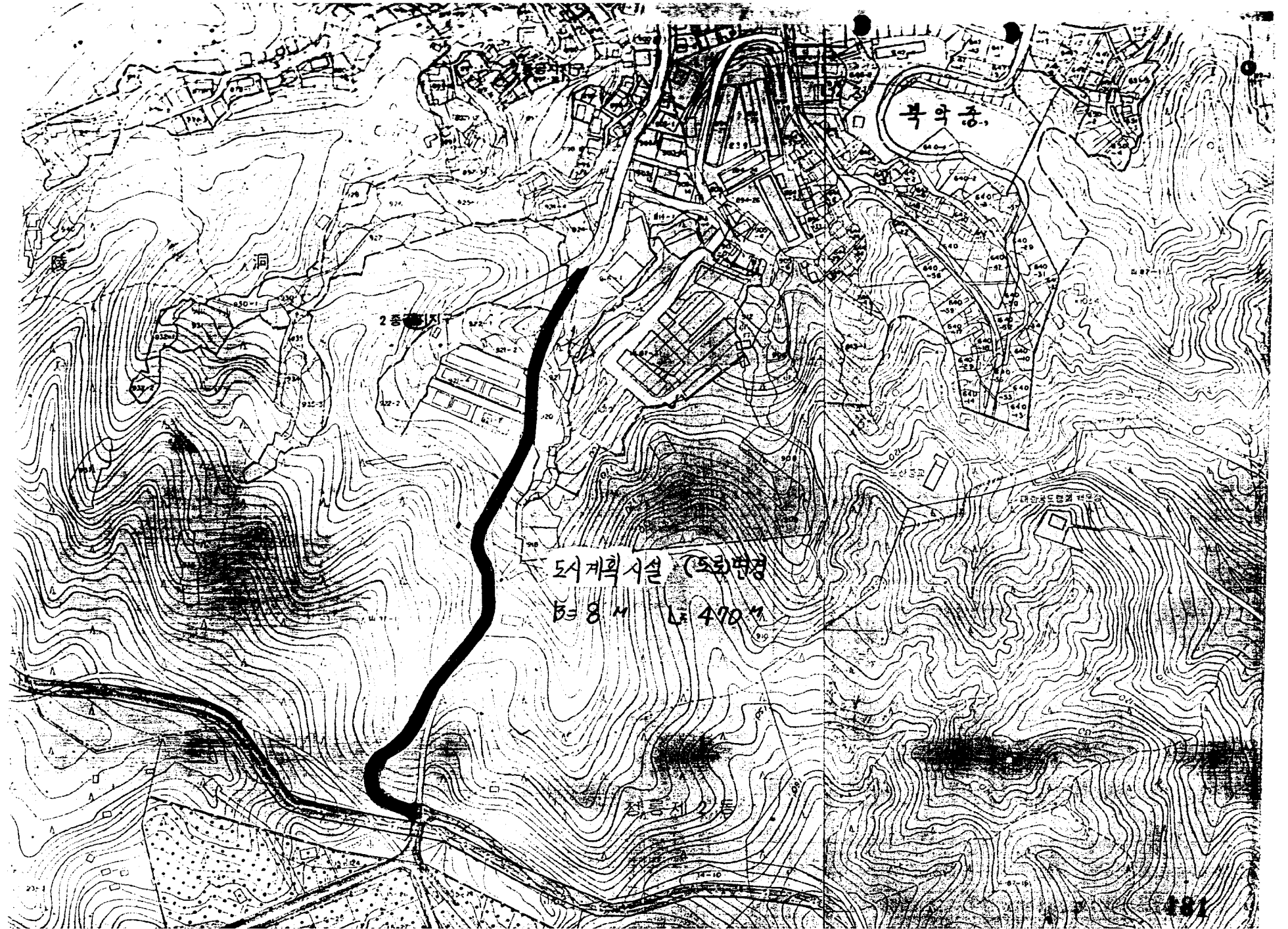
다. 관련도서 : 공람장소 비치도면과 같음.

1988.

서울특별시

공 램 개 요 (도시계획안)

구분	도시계획안	위 치	규 모	비 고
도로	신 설	정릉동 916의1 ~ 정릉동 산 87의1	B = 8미터 L = 470미터	
도로	변 경	안암동 5가 126의1 ~ 안암동 5가 산 1의29	B = 6미터 L = 1050미터	일부구간 선형변경
"	"	정릉동 647의 9 ~ 정릉동 999	B = 6미터 L = 40미터	" "
"	"	석관동 46의73 ~ 석관동 46의 1	B = 6미터 L = 96미터	폐 지





고려대

변경 기경

성신여대

도시계획시설 (도로) 2
B=64 L=1,050

기경

변경

용문중고

안암동

700

보강

성신여대

도시계획서설 (도로) 2

B=6" L=105D

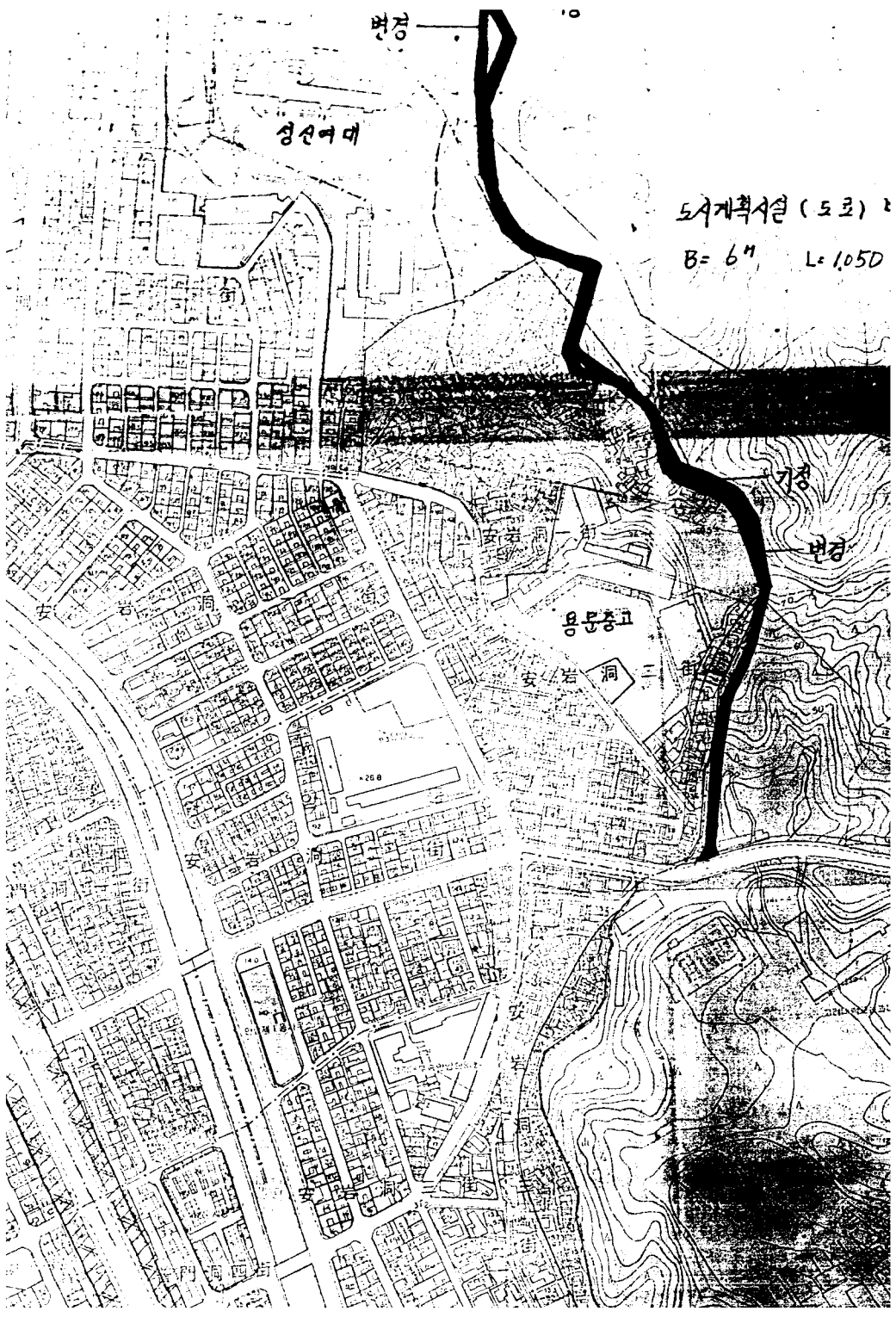
기성

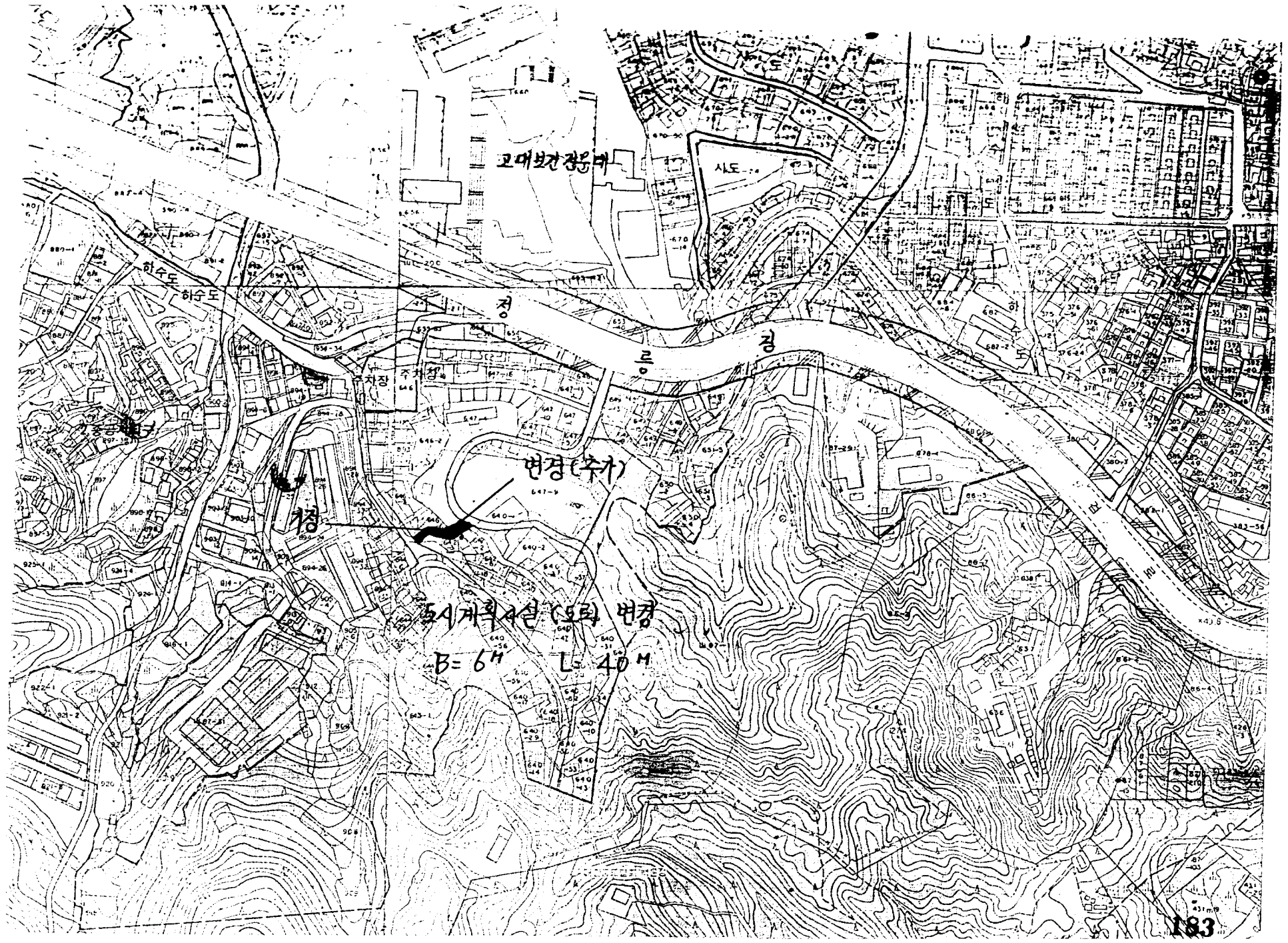
변경

용문중고

안남동

26.8







문

로

도시계획시설 (도로) 변경
(제지 B=64 L=96m)

89. 5. 재정의 계획부진...
2230310 - 256-81
(A.C. 6.29)

洞