

# 기안용지

분류기호 문서번호	도경 30312-27	전화: 923-7415	시행상 부서취급	
보존기간	영구·준영구. 10. 5. 3. 1.	구 청 장		
수신처 보존기간	준영구	중		
시행일자	87. 10.	경재		
보조 기관	부 처 장	중장재 <i>[Handwritten Signature]</i>	1987. 10. 15 문경동계 구청장 <i>[Seal]</i>	
	과 장		1987. 10. 15 통제관 <i>[Seal]</i>	
기안책임자	신 덕 현 <i>[Handwritten Signature]</i>	지적 1계장 <i>[Handwritten Signature]</i>	발 송 인	
경유 수신 참조	각 안 참 조	발 의 신 문	구 청 장 <i>[Seal]</i> 1987. 10. 15 서 608호	
계 목	공람공고 및 의거청취	<i>[Seal]</i> 1987. 10. 15 문경동계 구청장		
제 1 안 ( 내부결재 )				
1. 우리구관내 정릉동 일부에 대한 도시계획시설(도로, 학교) 결정 및 변경 결정에 따른 도시계획법 제 16조의 2 같은법 시행령 제 14조의 2 규정에 의하여 일간신문에 공고하고 이해관계인의 의견을 청취코자 합니다.				
제 2 안 ( 공 고 안 )				
서울특별시 공고 제 호				
도시계획시설( 도로, 학교) 결정및 변경결정				
1. 서울특별시 성북구 관내 아랫지역에 대한 도시계획시설(도로, 학교) 결정및 변경 결정에 대하여 도시계획법 제 16조의 2 및 같은법 시행령				

의견  
10.15

청구  
10.15

제 14조의 2 규정에 의하여 다음과 같이 공고하고 아래장소에서 14일간

공람공고합니다.

2. 공람중인 도시계획안에 의견이 있을 시는 공람기일내에 의견을

서면으로 공람장소에 제출하시기 바랍니다.

다 음

가. 공람기간 : 87. 10. . - 87. 10. .

나. 공람장소 : 성북구청 도시정비과

87. 10. .

서울특별시시장


구 분	도시계획안	위 치	구 모	비 고
학 고	추 가지정및 일부 해제	정릉동 431-62일대	추 가지정 430 <sup>㎡</sup> 일부 해제 176 <sup>㎡</sup>	기정 11393 <sup>㎡</sup> 계 11647 <sup>㎡</sup>
도 로	신 설	정릉동 산87-68 ~ 산87-104	B > 6미터 L = 110미터	
"	"	정릉동 산87-1 ~ 643-1	B = 6미터 L = 45미터	

제 3 안

수신 : 서울특별시시장


참조 : 시설계획과장

제목 : 같은 건



1. 우리구 관내 정릉동 일부에 대한 도시계획시설(도로, 학교)결정

<p>및 변경경정에 대하여 도시계획법 제 16조의 2와 <u>본질</u> 시행령 제 14조의 2</p>
<p>규정에 의하여 별첨과 같이 도시계획안을 공람공고하고 이해관계인의 의견을</p>
<p>청취코자함을 보고합니다.</p>
<p>첨부 : 1. 공고문 사본 1부</p>
<p>2. 도면 각 1부</p>
<p>제 4 안</p>
<p>수신 : 서울특별시청</p>
<p>참조 : 공보관</p>
<p>제목 : 일간신문 및 시보 게재 요청</p>
<p>1. 우리구 관내 정릉동 일부에 대한 도시계획시설(도로, 학교)</p>
<p>입안내용에 대하여 일간신문 및 시보 게재 요청합니다.</p>
<p>가. 게재내역 : 일간신문 2단 7cm.</p>
<p>첨부 : 공고문 사본 3부. 같.</p>



서울특별시 공고 제



도시계획시설( 도로, 학교) 결정및 변경결정

1. 서울특별시 성북구 관내 아랫지역에 대한 도시계획시설(도로, 학교) 결정및 변경결정에 대하여 도시계획법 제 16조의 2 및 같은법 시행령 제 14조의 2 규정에 의하여 다음과 같이 공고하고 아랫장소에서 14일간 공람합니다.
2. 공람중인 도시계획안에 의견이 있을시는 공람기일내에 서면으로 공람장소에 제출 하시기 바랍니다.

다 음

가. 공람 기간 : 87. 10. . - 87. 10. .

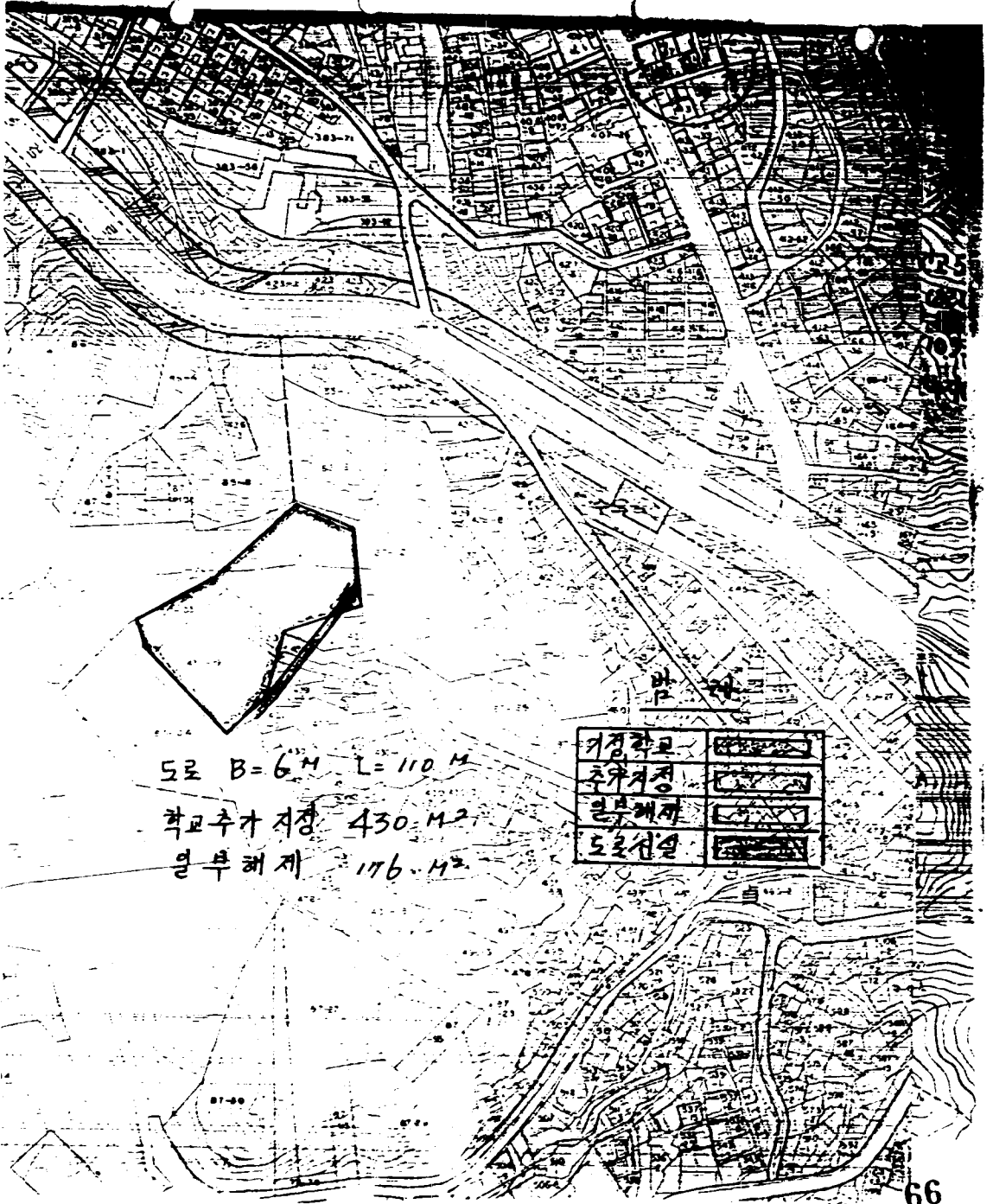
나. 공람 장소 : 성북구청 도시경비과

87. 10. .

서울특별시장

구분	도시계획안	위치	규모	비고
학교	추가지정및	경릉동 431-62	추가지정 430 <sup>m<sup>2</sup></sup>	기정 11393 <sup>m<sup>2</sup></sup>
	일부해제	일대	일부해제 176 <sup>m<sup>2</sup></sup>	계 11647 <sup>m<sup>2</sup></sup>
도로	신설	경릉동 산87-68 ~ 산87-104	B= 6미터 L= 110미터	
"	"	경릉동 산87-1 ~ 643-1	B= 6미터 L= 45미터	

결재



도로 B=6M L=110M

학교추가지정 430.42

일부해제 176.42

기성학교	
주거지경	
일부해제	
도로선일	

