

안 1

서울특별시 공고 제 60 호 (안)

서울특별시 도시 제 364 호 (1960. 11. 15.) 동 61 호 (1961. 6. 15.) 동 75 호 (1963. 1. 15.) 도시 서고 토지 구획정리지구 제 1. 2. 3. 공구에 대하여 본지 예정지를 지정 하였던 토지중 일부는 범침 도서의 갈 도시계획법 제 31 조 및 제 35 조 그절에 의하여 변경 지정하고 지정서 및 도록은 당시 도시계획국 구획정리국이 비치하고 토지 소유자 및 근접인의 승인을 공한다.

안 2.

수신 | 토지 소유자 | 산신 | 서울특별시장

제목 | 본지 예정지 일부 변경 지정 공고

1. 서고 토지 구획정리 지구에 구하 소유 토지에 대하여 구하 본 지에정지는 지정 취소한 바 있으나 공적 ~~수용결정~~ ^{인정} ~~현황이 당초 계획~~ ^{현황} ~~관시유~~ ~~는~~ ~~본~~ ~~지~~ ~~의~~ ~~공~~ ~~관~~ ~~특~~ ~~정~~ ~~에~~ ~~의~~ ~~하~~ ~~여~~ ~~하~~ ~~라~~ ~~하~~ ~~는~~ ~~은~~ ~~도~~ ~~이~~ ~~를~~ ~~합~~ ~~치~~ ~~실~~ ~~적~~ ~~의~~ ~~구~~ ~~획~~ ~~부~~ ~~제~~ ~~결~~ ~~정~~ ~~공~~ ~~고~~ ~~문~~ ~~및~~ ~~근~~ ~~접~~ ~~토~~ ~~지~~ ~~이~~ ~~같~~ ~~이~~ ~~변~~ ~~경~~ ~~지~~ ~~정~~ ~~하~~ ~~였~~ ~~어~~ ~~오~~ ~~니~~ ~~양~~ ~~지~~ ~~하~~ ~~지~~ ~~기~~ ~~하~~ ~~는~~ ~~바~~ ~~라~~ ~~하~~ ~~는~~ ~~다~~.

2. 근접 토지는 당시 도시계획국 구획정리국이 비치하고 있음.

첨첨 | 공고문 사본

안 3.

수신 | 과오 구청장 | 산신 | 서울특별시장

관 지 예 정 지 번 정 조 서

등명	총 권 토 지			관 지 예 정 지				비고
	지번	지목	면적	번호	면적	번호	면적	
東橋洞	8A	초	6.426	35		35		
				36	140.72	36	140.72	
				37	407.06	37	407.06	
				38		38		
				39	112.91	39	112.91	
				39	112.6	39	112.6	
				합		316.60	316.60	
	91		709	41	478.11	41	478.11	
	91		944		612.6		612.6	
	합					41	91.6	
	97-1	초	162	41	107.90	41	107.90	
	97-2		279	42	262.08	42	262.08	
	97-3		210		204.98		204.98	
	97-4		100		81.76		81.76	
	합					42	70.70	
西橋洞	217-2	초	254	42	141.67	42	141.67	
	216-2		201		197.10		197.10	
	218-2		364		184.14		184.14	
	218-3		112		57.73		57.73	

관지예정지변경조서

등명	중점호지			관지예정지				비고
	지번	지목	면적	번호	면적	번호	면적	
西橋地	212-2	밭	231	94	149.64	94	149.64	
"	212-3	"	92	"	60	"	60	
"	212-4	"	221	"	143.37	"	143.37	
"	212-5	"	112	"	72.66	"	72.66	
"	211-1	"	422	"	288.30	"	288.30	
"	153-2	"	411	}	473	}	473	
"	210	"	200					
"	154	田	156	"	101.38	"	101.40	
"	替	費	址	"		94	7.70	
"	替	費	址	"	377.32	94	377.32	
"	替	費	址	"		94	7.10	
"	替	費	址	"	126.62	94	126.62	
"	209-2	밭	488	95	339.20	95	339.20	
"	195-2	田	422	"	205.10	"	205.10	
"	195-1	墓	259	"	108.06	"	108.10	
"	155	田	524	"	349	"	349	
"	160-1	式	43	}	498	}	498	
"	160-2	田	1175					

관지예정지변경조서

종 전 토 지				관 지 예 정 지				비고
동명	지번	지목	면적	번호	면적	번호	면적	
신촌리	161-2	밭	127	96	26.28	96	26.30	
		밭	208			96	30.30	
.	161-1	밭	238	96	169.20	96	169.20	
.	207-2	.	116	.	22.60	.	22.60	
.	191	.	(898) 10	.	76.60	.	76.60	
.	206-5	.	(411) 92	.		.		
		밭				96	68	
.	206-4	밭	(807) 444	96	314	96	314	
.	195-2	.	657	98 96	145	98 96	145	
		밭		98	150	98	150	
		밭				98	24.40	
.	194-3	밭	646	99	407	99	407	
.	194	田	1527	99 99	563	99 99	563	
				99	510.60	99	510.60	
		밭				99	57	
		밭				101	11	
---	315-11	林	261	101	175.69	101	175.70	

관지예정지변경코서

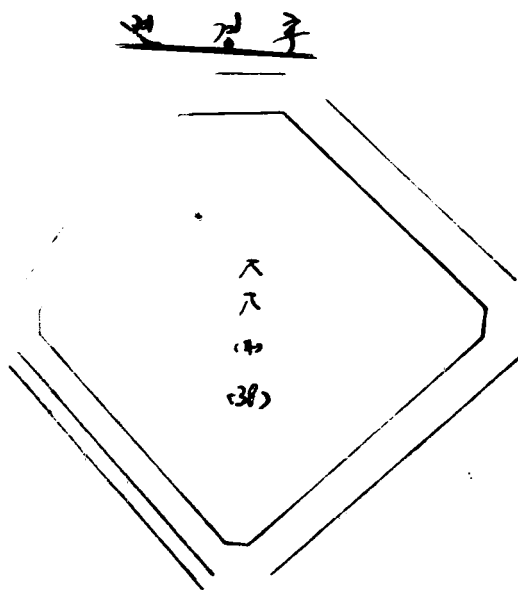
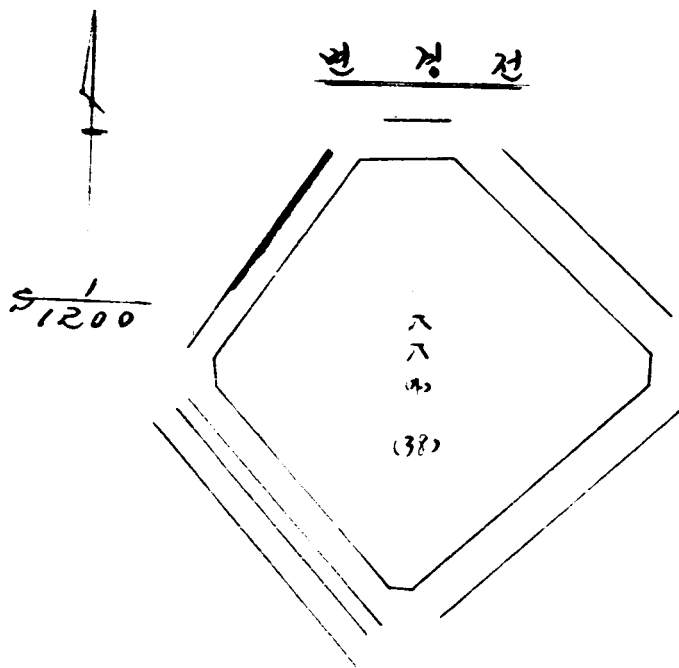
증 전 호 지				관 지 예 정 지				비고
등명	지번	지목	면적	번호	면적	번호	면적	
西橋村	314	田	953.	107	591.	107	591.	
				107	100.	107	100.	
.	313-7	田	115	107	22.50	107	100.	
.	305-1	밭	209	.	66.10	.	66.10	
.	313-1	田	143.	.	98.70	.	98.70	
		替 養 地				107	44.50	
.	305-2	밭	278	107	190.20	107	190.20	
.	313-3	.	714.	.	500.48	.	500.50	
.	313-4	田	94	.	64.60	.	64.70	
.	305-3	밭	579	108	422.67	108	422.70	
		替 養 地				108	57.40	
	305-4	밭	513 (265)	108	356.70	108	357.20	
	306	.	300	110	187.58	110	189.60	
		替 養 地				110	18.50	


환지예정지번경조사

종 전 호 지				환 지 예 정 지				비고
등면	지번	지목	면적	번호	면적	번호	면적	
금곡리	비 3-2	林	150	111	161.09	24	92.71	
	비 3-3	"	76			157	68.38	
	236-4	田	1503			121	1016.24	984.94
	240	"	29	121	28.30	121	28.30	
	240-1	"	1A					
	30A-1	"	427	110	332.82	110	332.82	
	30A-2	"	474			4		
	30A-3	"	85			111	257.48	
금곡리	285-4	"	217	111	228.70	104	228.70	
	285-3	"	30			7		
	285-6	"	910			111	274.94	
	△	田		104	1012.19	104	562.87	
替	替	地				111	69.90	
田	田	田				111	161.10	

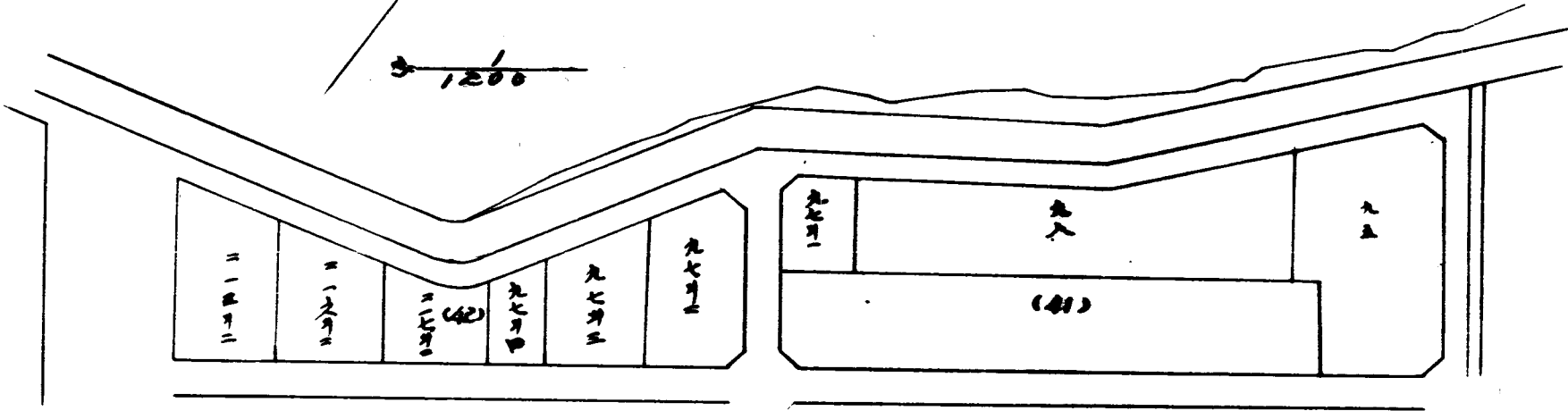
환지예정지번경조사서

등명	증정호지			환지예정지				비고
	지번	지목	면적	번호	면적	번호	면적	
송#3기	210-2	田	104	167	86.50	167	96.25	
"	216-4	"	370	"	204.10	"	204.10	
"	216-2	畝	48	}	281.70	"	281.70	
"	216-1	林	66					
"	216-3	"	212					
"	214	田	1388	"	1033.60	"	1033.60	
	합	費	地	156	140.40	156	72.00	

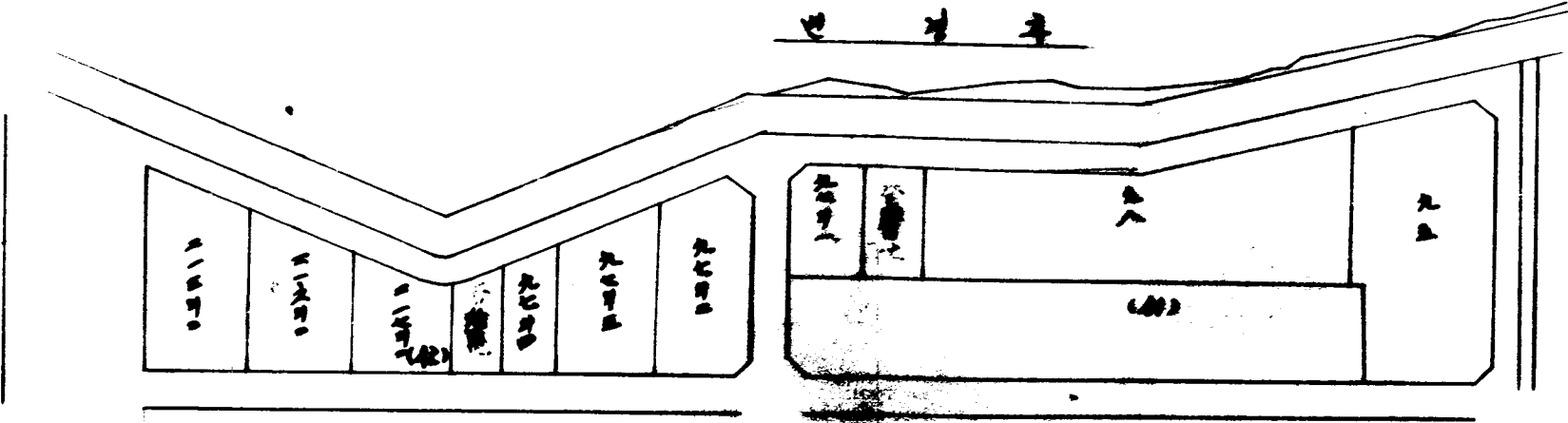




北 南 路



北 南 路



102

101



