


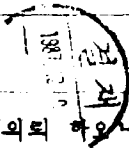


분류기호 문시번호	토목 30500- 영구·준영구. 10.5.3.1.	기 안 용 지 (전화:)		시행상 특별취급
보존기간	영구	구 청 장	서울특별시청	
수신처 보존기간	영구	전 견		
시행일자	87. 12.			
부 정 장 조 기 관	토목과장 (이우경)	협 조 기 관		
기안책임자	토목계장 (이우경)			
경 유 수 신 참 조	국 안 참 조	발 신 명 의	구 청 장	
제 목	도시계획사업(도로및 하수도)도시계획 공람공고			
<u>제 1 안</u>				
수신 내부결재				
제목 동건				
1. 우리구 관내 도로확장공사에 따른 도시계획사업(도로및 하수도) 실시계획을 수립하고, 사업시행 승인인가를 하고자 별안과 같이 공람공고로자 합니다.				
붙임 : 1) 공고안 1부. 끝.				
<u>제 2 안</u>				
수신 서울특별시청		발신 : 용산구청장		
참조	시민과장	19-1		36

원본이조깁 동상구 등본리 김연우

제목 시장적인 납인의뢰	
1. 서울시 고시 제 249 (77.7.27)로 변경 및 지적승인된 도시계획사업에	
대하여 실시인가를 독하고저 첨부공고안과 같이 공람코져 하오니 공고번호를	
부여 직인납인하여 주시기 바랍니다.	
붙임 : 1) 공고문 사본 1부. 끝.	
<u>제 3 안</u>	
수신 서울특별시청	발신 : 용산구청장
참조 공보관	
제목 일간 신문에 게재의뢰	
1. 별첨 공고문을 일간신문에 게재의뢰 하오니 조치하여 주시기 바랍니다.	
다.	
붙임 : 1) 공고문 사본 1부(토지및 물건조서 포함). 끝.	
<u>제 4 안</u>	
수신 총무처장관	발신 : 서울특별시청
참조 법무부 담당관	37.
제목 관보 게재의뢰	
1. 별첨공고문을 관보에 게재의뢰 하오니 조치하여 주시기 바랍니다.	
붙임 : 1) 공고문 사본 1부(토지및 물건조서 포함). 끝.	



제 5 단

수신 받는곳 참조

제목 도시계획사업(도로 및 하수도) 실시계획 공람공고

1. 귀하가 소유한 토지 및 물건은 서울시 고시 제 249호 (77.7.27)로
 변경 및 지적승인된 도시계획사업(도로 및 하수도)에 적용되어 도시계획사업
 (도로 및 하수도) 실시계획을 공람보적 하오니 이해관계인은 당구청 토목과 및
 건설관리과에 비치된 서류를 공람 하시기 바랍니다. 끝.

수신처 : 용산구 한강2동 77-2 오월업외 46 명.

공 고 (안)

서울특별시 공고 제 호

도시계획사업(도로및 하수도) 실시계획공람공고

1. 서울시 고시 제 249호 (77.7.27)로 변경 및 지적승인된 서부이촌동 - 원효로간 도로확장공사의 도시계획사업(도로및 하수도) 실시인가를 독하기 위하여 도시계획법 제 25조 및 동법 시행령 제 27조2의 규정에 의거 공고일로부터 14일간 일반의 공람에 응하고자 이에공고함.
2. 토지 및 건물의 소유자와의 이해관계인에게는 개별통지함것이나, 미수령자에 대하여는 이공고로 갈음함.
3. 관련도서는 용산구청 토목과 및 건설관리과에 비치하고 토지및 건물의 소유자와 및 이해관계인에게 열람토록함.

1987. 12.

서울특별시장

공 램 개 요

- 가. 사업시행지 : 한강로3가 40-916 - 이촌동 212-44
- 나. 사업의 종류 및 명칭 : 서부이촌동 - 원효로간 도로확장공사
- 다. 사업개요 : 도로확장 $b = 12^m \rightarrow 20^m$ $L = 1,200^m$
- 라. 사업시행자 : 서울특별시장
- 마. 사업의 착수 및 준공 예정일 : 인가일 - 1989. 12. 31.
- 바. 사용토는 수용합토지 및 물건 : 별첨토지 및 물건조서
- 사. 토지 또는 건물의 소유자와 토지수용법 제 4조 3항의 규정에 의한 관계인의 주소 및 성명 : 별첨토지 및 물건조서 참조
- 붙임 : 1) 토지및 물건조서. 끝.

..... 토 지 조 서

작성인 : 신윤수, 신석강
 작성일 : 1994. 11. 15
 사업의 종류 : 도시계획사업

영역 번호	소재지	지번	면적 (㎡)	영역 면적 (㎡)	소재지	소유자	관	계	인	비고
	한강3동	40-852	1.3	1.3		국(경도청)				
2		40-853	5	5		"				
3		40-915	26.3	26.3	모원업	한강3동 77-2				
4		69-6	90.9	90.9		국				
5		40-915	92.7	92.7	김근현	40-880				
6		40-914	37.5	37.5	김종찬	관악구 대방동 397-562				
7		40-944	159.7	159.7	"	"				
8		40-943	76.2	76.2	윤주한	40				
9		40-942	44	44	박용진	40-94				
10		40-941	37.2	37.2	"	40-66				
11		40-945	1.1	1.1	이연상	40				

토 지 조 서

사업실행자 : 서울특별시
 사업장소재지 :
 사업의종류 : 도시계획사업

연도	소재지	지목	지적	면적	신	제이	의	소	유	차	관	계	인
번호	소재지		(㎡)	(㎡)	상	황	영	영	무	소	구	소	소
12	한강동 40-922	대	14.4	14.4				국					
13	40-921	대	13.2	13.2				국					
14	40-920	대	9	9				국					
15	40-910	대	18.6	18.6				유승무	이촌동 300-10				
16	40-918	대	27.2	27.2				국					
17	76	대	49.6	49.6				서울시					
18	77-8	대	156.7	156.7				서울시					
19	77-7	대	121.9	121.9				"					
20	77-6	대	192.4	192.4				"					
21	77-5	대	209.9	209.9				"					41
22	77-11	대	185.8	185.8				"					

토 지 조 사

상업목적사 : 서울특별시
 사업신청장소 :
 사업의 종류 : 도시계획사업

구분	소재지 및 지번	지목	면적 (㎡)	면적 (㎡)	소재지 및 지번	소유 주	관 계	비 고
23	한강동 77-10	대	39.6	39.6		서울시		
24	77-9	대	72.6	72.6		서울시		
25	이촌동 309-34	대	33.1	33.1		국		
26	309-45	대	44	44		국		
27	309-44	대	798.3	798.3		국		
28	309-43	대	38.7	38.7		국		
29	309-42	대	44	44		국		
30	309-41	대	25.5	25.5		국		
31	309-40	대	35.4	35.4		국		
32	309-27	대	707.5	707.5		이길환	296	42
33	309-36	대	87.7	87.7		이성환	309-26	

도 지 조 서

사업시행자 : 서울특별시
 사업실시장주소 :
 사업의종류 : 도시계획사업

연번	소재지 및 지번	지목	면적 (㎡)	변경 면적 (㎡)	실제이용 종류	소유자 주소	관계 인	비고
34	이촌동 309-28	대	88.5	88.5	함장업	296		
35	309-37	대	82.9	82.9	이감천	309-24		
36	309-26	대	19.9	19.9	문면식	도봉구 번동 79-17		
37	309-35	대	82.0	82.0	최임석	309-21		
38	309-19	대	100.8	100.8	이인영			
39	309-17	대	35	35	최용봉			
40	309-15	대	86	86	정필수			
41	309-12	대	41	41	윤상훈	296		
42	309-12	대	98.8	98.8	윤순득	관악구 옥석동 33-37		
43	309-11	대	72.1	72.1	최재술	이촌동 296		
44	1-22	대	4.1	4.1	국			43

토 지 조 서

직업식생과 : 식육농업식장
 직업식생지대수 :
 사업의 종류 : 도시계획사업

지번	소재지 및 지번	지용	시각 면적 (㎡)	이 면적 (㎡)	시각이외 면적 (㎡)	소 유 자 소	관 계	인 의 위 의 종 류 및 비 고	비 고
45	이촌동 1-31	대	17.6	17.6		국			
46	1-55	대	20.2	20.2		국			
47	1-54	대	25.7	25.7		국			
48	1-53	대	139.7	139.7		국			
49	300-8	대	246.6	246.6		김창익의 신계동 24-8			
50	1-25	대	22.5	22.5		국			
51	1-27	대	2.0	2.0		국			
52	1-18	대	1	1		국			
53	1-26	대	1.7	1.7		국			
54	1-17	대	7.0	7.0		국			
55	1-16	대	2.0	2.0		국			41

토 자 조 서

사업시행자 : 서울특별시
 사업시행기구 :
 사업외종류 : 도시개발사업

연년	소재지	지목	기적	면적	시책이권	소유자	관	계	인
연도	소재지	지목	기적	면적	시책이권	소유자	관	계	인
56	이천동 6-8	도	94.5	94.5		서울시			
57	1-15	대	22.5	22.5		국			
58	1-22	대	8.3	8.3		국			
59	1-24	대	86.0	86.0		국			
60	1-21	대	48.7	48.6		국			
61	1-14	대	67.7	67.7		국			
62	1-13	국도 용지	16.2	16.2		국			
63	6-7	도로	12.2	12.2		서울시			
64	1-20	대	6.6	6.6		국			
65	1-52	국도 용지	22.8	22.8		국			
66	1-51	"	10.9	10.9		국			

보 **지** **조** **서**

사업실행자 : 서울특별시
 사업실행기구소 :
 사업의종류 : 도시계획사업

연년 (단위)	소재지 및 지번	지 목	지 면 적 (㎡)	지 면 적 (㎡)	심 제 이 의 상 황	소 유 자	관 계	인 의 외 의 비 고
			(㎡)	(㎡)				
78	강동 32-4	야외주차장	415.4	415.4		국		
79	32-1	대	25.8	25.8		서울시		
80	41-1	야외주차장	4549.6	54549.6		국(경도청)		
81	16-3	대	828.8	828.8		서울시		
82	32-1	야외주차장	184.7	184.7		국		
83	29-2	대	165.3	165.3		서울시		
84	30-2	야외주차장	10.7	10.7		국(경도청)		
85	28-4	도로	0.8	0.8		국		
86	27-6	도로	29.3	29.3		국		
87	16-39	도로	110.8	110.8		국(건설부)		
88	11-76	도로	58.6	58.6		"		47

토 지 조 서

사업시행자 : 서울특별시
 사업시행자주소 :
 사업의종류 : 도시계획사업

표 번호	소재지및지번	지목	지적 (㎡)	면적 (㎡)	실제이용 상 황	소 유 자		관 계			비 고
						상 영 주 소	상 영 주 소	소 유 권 관 리	면 적 의 종 류	이 전 의 종 류	
89	안감동 16-78	도토	487.2	487.2		국(건설부)					
90	16-104	대	245.9	245.9		서울시					
91	16-105	대	127.2	127.2		"					
92	16-103	대	181.9	181.9		"					
93	16-102	대	63.5	63.5		"					
94	16-101	대	19.1	19.1		조구연					
95	16-70	야촌	2067.1	2067.1		국(건설부)					
96	이촌동 1-19	대	3.0	3.0		국					

작성일자 : 2014.06.11

작성인 : 김민준

작성처 : 도시개발사업

구분	소재지	부지번호	면적 (㎡)	상제어용 상	소유자		관계인		비고
					성명	소속	성명	소속	
1	한강로3가	40-916	15.6	주거	박완순	한강동 40-107			
2	40-876	"	42.6	창고	윤주환	40-876			
3	40-942	"	45	주거	박용진	40-93			
4	40-941	"	105.8	상가	"	"			지하수 포함
5	40-73	"	9.5	주거	이현상	40-73			
6	40-72	"	17	창고	최병완	40-72			
7	40-54	"	16.2	공장	장복섭	40-54			
8	77-1	"	0.8	화장실	"	"			
9	77-11	"	18.8	주거	김육매	77-11			

공 권 조 서

작성한 일자 : 2011. 11. 11
 작성한 장소 :
 식약의 종류 : 도시계획시설

구분	지번	용도	소재지	면적 (㎡)	실제이용 종류	소유자 성명	관 계 인 성명	비고
10	이촌동 309-44	건물	보리스태트	49.5	주거	신현식	309-44	
11	309-45	"	"	46.5	공장및 주거	장부식	309-45	
12	한강로3가 77-10	"	"	100.0	주거	장본열	77-10	
13	이촌동 309-42	"	"	18.2	가계및주거	임재수	309-30	
14	309-41	"	부 (오)와조	85.7	가계및 주거	김성두	309-29	
15	309-40	"	"	71.9	"	김일환	309-28	
16	309-27	"	"	70.8	"	이길환	309-27	
17	309-30	"	부 (오)와조	70.2	"	이성환	309-26	
18	309-38	"	부 (오)와조	59.8	가계및 주거	함장열	309-25	50

부 개 조 서

사업의 대상지명 : 서울특별시

사업신청소재지 : 서울특별시

사업의 종류 : 도시계획사업

연번	세지지번	부개조번호	부개조명	면적 (㎡)	실제이동 상태	소유자		관계인		소유권 관계 비고	비고
						성명	주소	성명	주소		
28	309-13	건물	서울특별시 강남구 삼성동	52.6	가계미주거	윤상욱	309-13				
29	309-12	"	서울특별시 강남구 삼성동	119.2	주거	윤순득	309-12				
30	309-11	"	서울특별시 강남구 삼성동	36.8	"	최송민	309-11				
31	"	"	서울특별시 강남구 삼성동	32.4	"	최재홍	"				