






P. R 필요 불필요  
0

자 체	기안처	계 획 과	전화번호	근 거 서 류 접 수 일 자	
통 제	유 병 은	3 6 1			
운 영	계 획 과 장	도시계획 국 장	제 2 부 시 장	시 장	
					
관 계	관 서 명	시 행	년 월 일	보 존	년 한
	시행과	1964. 1. 25	1964. 2. 15	3년	3년
기 안	년 월 일	시 행	년 월 일	보 존	년 한
	1964. 1. 25	1964. 2. 15			
분 류	분 기	전체통제	종 결	정 서	기 장
415					2356
경 수	유 산 조	발 신			
제 목	도로 폐지				
<p>서울특별시 중구 북강동 37의1번지앞 도로가 별지 건설부 각          관의 지령서와 같이 폐도되었으므로 이를 별안과같이 시행코자 결재를 바랍니          다. 갈.</p> <p>제1안.</p> <p>서울특별시 중구제기4호</p> <p>도로번호 20조기항의 유격에 의하여 다음과 같이 도로를 폐지한다. 관계          도면은 서울특별시 도시계획국 계획과 및 관할구청 건설과에 비치하여 관계인          의 동양에 응한다.</p> <p style="text-align: right;">1964. 2. 15.</p> <p style="text-align: center;">서울특별시 장 윤 치 명</p>					
공 별 기	검	동 경 과 지	중	검	동 경 과 지

1. 2. 3. 4. 5. 6. 7. 8. 9. 10. 11. 12. 13. 14. 15. 16. 17. 18. 19. 20. 21. 22. 23. 24. 25. 26. 27. 28. 29. 30. 31. 32. 33. 34. 35. 36. 37. 38. 39. 40. 41. 42. 43. 44. 45. 46. 47. 48. 49. 50. 51. 52. 53. 54. 55. 56. 57. 58. 59. 60. 61. 62. 63. 64. 65. 66. 67. 68. 69. 70. 71. 72. 73. 74. 75. 76. 77. 78. 79. 80. 81. 82. 83. 84. 85. 86. 87. 88. 89. 90. 91. 92. 93. 94. 95. 96. 97. 98. 99. 100.

|     |                     |                |      |     |    |   |
|-----|---------------------|----------------|------|-----|----|---|
| 소 르 | 중주 북광동<br>37의 1번지 앞 | 중주 북광동<br>35번지 | 1.6m | 12m | 6평 | 끝 |
|-----|---------------------|----------------|------|-----|----|---|

제2안.

|     |                                |                  |     |   |   |
|-----|--------------------------------|------------------|-----|---|---|
| 수 신 | 중주 북광동 37번지<br>별관해상 화재<br>사각 노 | 중주 북광동 35번지<br>화 | 발 신 | 시 | 장 |
| 제 목 | 도로 폐지                          |                  |     |   |   |

키하가 1963. 12. 9자 출원한 등건에 대하여는 별지 응고문  
과같이 폐지되었으니 양지하시기 바랍니다.  
유첨 응고문 및 도면각 1부. 끝.

제3안.

|     |                  |     |   |   |
|-----|------------------|-----|---|---|
| 수 신 | 중주 북광동 37번지<br>창 | 발 신 | 시 | 장 |
| 제 목 | 동 명              |     |   |   |

1963. 9. 30자 서중전선 416-6831로 진달한 등건에 대하  
여는 별지 응고문사본 및 도면과같이 폐지되었으니 본 응고문은 키구 계  
시판 및 과할동사무소의 게시판에 게시하여 관제인의 종람에 응할과 키구  
에 비치된 도면에 정리하시기 바랍니다.  
유첨 응고문사본 및 도면각 1부. 끝.

제4안.

수신 | 응보실장  
제목 | 등명

발신 | 도시계획국장

서울특별시 중구 북강동 37의 1 번지 앞 도로가 별지 응보문  
사본과 같이 폐지되었으니 시보에 게재하여 주시기 바랍니다.

유첨 | 응보문사본 1부. 끝.

제 5 안

수신 | 관리과장  
제목 | 등명

발신 | 계획과장

서울특별시 중구 북강동 37의 1 번지 앞 도로가 별지 응보문사  
본 및 도면과 같이 폐지되었으니 과무부 장관에게 이관 조치하여 주시기 바  
랍니다.

유첨 | 1. 응보문사본 1부

2. 도면 2부. 끝.

전 설 부

전국시지영 415 - 197

1964, 1, 23.

수신 서울특별시


제목 도모폐지

서도계 415-675 (1964, 1, 15) 로 신청한 도모부지 폐


지에 대하여는 다음과 같이 폐도 승인한다

1. 폐도 조서

| 종 | 별 | 특 | 원                | 연 | 장               | 기          | 점      | 종 | 점 | 비 | 고  |    |
|---|---|---|------------------|---|-----------------|------------|--------|---|---|---|----|----|
| 소 | 모 | 약 | 1.6 <sup>m</sup> | 약 | 12 <sup>m</sup> | 중구복상동37의1압 | 중구 복상동 | 약 | 6 | 평 | 35 | 번지 |



설 부 장 근 정







건 설 부

건축시지경제 415 (72-9236) 25  
수신 서울특별시  
제목 도보패지


1964.1.7.

시도계 415-032546 (63.12.20) 문 도로 패지신청한데  
대하여는 검토상 필요하니 폐도 호적하는 인근의 상세한 현황  
도 (건물표지) 를 첨부하여 제출 하시압. 끝


건설부장관

정

각



계  
행



28 1/2 100 p-6

P. R  필요  불필요

|                                                                                                                                                                      |                       |                       |              |                  |
|----------------------------------------------------------------------------------------------------------------------------------------------------------------------|-----------------------|-----------------------|--------------|------------------|
| 자재<br>종재                                                                                                                                                             | 기안처                   | 계획과<br>유병은            | 전화번호         | 근거서류접수일자         |
|                                                                                                                                                                      |                       |                       | 361          |                  |
| 운행<br>계획서                                                                                                                                                            | 계획과장                  | 퇴계<br>국장              | 제2부<br>시장    | 시<br>관           |
|                                                                                                                                                                      |                       |                       |              |                  |
| 판<br>계                                                                                                                                                               |                       |                       |              |                  |
| 판<br>서<br>명                                                                                                                                                          |                       |                       |              |                  |
| 기<br>안<br>년<br>월<br>일                                                                                                                                                | 1963. 12. 20          | 시<br>행<br>년<br>월<br>일 | 1963. 12. 30 | 보<br>존<br>년<br>한 |
| 분<br>류<br>기<br>호                                                                                                                                                     | 414                   | 전체<br>종<br>결          |              | 정<br>서<br>기<br>장 |
| 성<br>수<br>참                                                                                                                                                          | 유<br>신<br>조           |                       | 반<br>신       |                  |
| 제<br>목                                                                                                                                                               | 도로 폐지                 |                       |              |                  |
| <p>시내 중구 소양동 77번지 범한해상화재 보험주식회사 사강 오<br/>진 관으로부터 출원한 시내 중구 북창동 37의3번지 도로 폐지에 대하<br/>여 현장을 조사한 바 별지복명서와 같이 폐지하여도 별지장이 없다고 사료<br/>되므로 이를 건설부장관에게 인가신청하여 폐지를 바랍. 끝.</p> |                       |                       |              |                  |
| 안.                                                                                                                                                                   |                       |                       |              |                  |
| 수<br>신<br>제<br>목                                                                                                                                                     | 건<br>설<br>우<br>항<br>관 | 발<br>신<br>시           |              | 광                |
|                                                                                                                                                                      | 도로 폐지                 |                       |              |                  |
| <p>시내 중구 북창동 37의3번지 도로를 별지 이유서, 조사 및 도면<br/>면과 같이 폐지하여 도로번호 7736에 의거 인가신청하오니 검토하시와 조속<br/>회보하여 주시기 바랍니다.</p>                                                         |                       |                       |              |                  |
| <p>유청. 폐지 이유서, 조사 및 도면 등 1부. 끝</p>                                                                                                                                   |                       |                       |              |                  |

의  
장  
의  
장

서울특별시

224

P-7

very

도로 폐지 이유서

본 신청지는 공공용재산(道)으로서의 기능을 상실하여있고 본 도로를 폐지하여도 도시계획상 및 인근주민행상 지장이 없으므로 이를 폐지하여 보통재산으로 환원코저함. 끝.

도로 폐지 코스

| 종별 | 기             | 점 | 종요            | 종 | 점 | 폭    | 원 | 면    | 강 | 비    | 고 |
|----|---------------|---|---------------|---|---|------|---|------|---|------|---|
| 소로 | 중구 북광동 37의1 앞 | ' | 중구 북광동 35번지 앞 | ' | 약 | 1.2M | ' | 1.6M | ' | 5.6M | ' |

끝

안고

|    |                     |                    |          |     |   |
|----|---------------------|--------------------|----------|-----|---|
| 수신 | 중구 소공동 4가<br>법관 이상화 | <b>국</b><br>민<br>관 | 시회사<br>관 | 발신시 | 강 |
| 제목 | 도로 폐지               |                    |          |     |   |

귀하가 출원한 동건에 대하여는 건설부장관에게 인가신청증 있으므로 본건 처리기간이 지면되겠기 중간통보합니다. 끝.



복 명 시

소 직

명에 의하여 시너 중구 북강동 37의 3번지 앞 도로 폐지에 대  
하여 현장을 조사한바 다음과 같아짐기 복명하나이다.

1963. 11. 19.

직 신명 토목기사 유 병 은

서울특별시장 귀하

1. 장소 중구 북강동 37번지 앞 도로
2. 소유권 신청인 소유 및 인근(북강동 38의 2) 소유로 의견충.
3. 현황 본 신청지는 삼면(三面)이 본인 소유로 둘러싸여있으며 도  
로의 면적이 개통될수없게 되어 본도로의 기능은 신청인이 현  
안으로 사용중에 있음
4. 의견 본도로를 이용한다면 북강동 38의 2번지 소유자가 사용한  
다고 볼수있으나 북강동 38의 2번지는 현재 12m 도로에  
정하여 있음으로 본도로를 폐지하여도 별과량 없다고 사료  
됨. 끝.