

502

공정료		비						고
구분	내역	비율	구분	내역	비율	구분	내역	
비율	74.0%	77.00	비율	27.00%	10.70	비율	27.00%	
고	200	118.00	고	200	101.00	고	200	
							99.00	

1965. 1. 20.

시정청서장

별첨

수신 수신일

공부 갈음

1965. 1. 20. 시정청서장

공부갈음

공부갈음

공부갈음

공부갈음

공부갈음

공부갈음

별안

수신 상등등기소장 발신 시 장
 제목 로지카광학기정기등기부부
 / 194 9 10.24 수장부부, 공과회 10/10/10
 화기소장 장, 로지카광학기정기등기부부 로지카광학기정기등기부부
 나라이 별지위 장, 별지위와 다음 사항이
 주시 받았을 주위하시 바람
 가 별첨 송고문을 사본하여 3권 및 소
 장 등사본을 기증할것
 가 별첨 별지위장서함 및 도면의 부록이
 로지카광학기정기등기부부에 보낸 것인데 부록장서함

별안

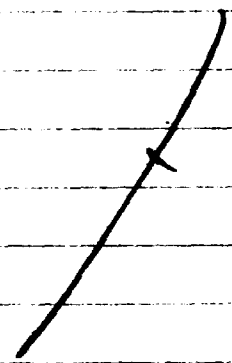
수신 상등등기소장 발신 시 장
 제목 로지카광학기정기등기부부
 / 194 9 10.24 수장부부, 공과회 10/10/10
 화기소장 장, 로지카광학기정기등기부부 로지카광학기정기등기부부
 나라이 별지위 장, 별지위와 다음 사항이
 주시 받았을 주위하시 바람
 가 별첨 송고문을 사본하여 3권 및 소
 장 등사본을 기증할것
 가 별첨 별지위장서함 및 도면의 부록이
 로지카광학기정기등기부부에 보낸 것인데 부록장서함

5-3
509

비점있도록 하고 한계이내에 공압이 공압껏
 측정 / 공압부 / 부
 2. 한계변경도 / 부
 3. 도관 / 부

별안 5.

구신 공보의장 / 별신 도시계획부
 세부 업무로써 행정의각종 업무의한정
 다음으로계획수립 / 업무로써
 위하여 별지 공보의장 / 별지 행정의각종 시보에
 제각각의 부서기 / 바람의
 측정 / 공보의장 / 부



一登記表(原簿) 西曆一九二一年 月 日申請書換

一登記簿(原簿) 上之表未以表更

一(原簿) 登記簿(原簿) 登記簿(原簿) 登記簿(原簿) 登記簿(原簿)

原簿(原簿) 副本 表更

石 上之表(原簿) 登記簿(原簿) 登記簿(原簿)

西曆一九二一年 月 日

以上所有之材料均屬

登記簿(原簿) 登記簿(原簿) 登記簿(原簿)

以上所有之材料均屬

尹致暎

下

서울특별시

登記簿(原簿) 登記簿(原簿) 登記簿(原簿) 登記簿(原簿) 登記簿(原簿) 登記簿(原簿) 登記簿(原簿) 登記簿(原簿) 登記簿(原簿) 登記簿(原簿)

土地區劃整理決定更正登記簿記簿

（并）昭和 年 月 日
 漢字 数字 符号

서울特別市

區劃	區劃	區劃	區劃
第一區劃	第二區劃	第三區劃	第四區劃
第一區劃	第二區劃	第三區劃	第四區劃
第一區劃	第二區劃	第三區劃	第四區劃
第一區劃	第二區劃	第三區劃	第四區劃

1-6

461

5/2

서울특별시

서도구 - (342) 1969. 1. 6.
수신 서 부 과 장
제목 확정 면적 정정

수용 11-7
구획정리
정리재계장

1. 용두 오지구획정리지구내 마장동 740의1호 오지소유자로부터 확정 면적이 착오되었으니 시정하여 달라는 진정을 접하고 현장을 조사 검토 함바

2. 확정 측량시 차집이 생겨 인접지인 마장동 750의4호 오지와의 경계선이 현장과 부합되지 않음을 발견하고 1968년 6월 21일 당시의 계약하여 확정측량을 담당한 지적측량사에게 현장을 재측하여 검사할 필한후 관계도서를 재출제한 결과 별첨과 같이 확정면적이 정정되었기 이를 통보하오니 변경 조치하여 주시기 바랍니다.

- 유첨.
- 1. 환지 확정 정정 조서 1부
 - 2. 환지 확정 정정 전후도 1부
 - 3. 정정 통지문 사본 1부. 공.

구획정리과장 김 승



11-7
16 p

513

36

삼 일 실 계 육 량 공 사

1964. 12. 28.

사본

수신 서울특별시
참조 구획정리과장
제목 확정 면적 정정

머리의 건 명지를 계속하고 권계 도시용을 제출하오니 심
치하여 주시기를 바랍니다. 궴.

삼일실계육량공사

대표 이 용 근

514

156

463

관지 확정 결정 표시

종 전 의 오 지				관지 예정지				관지 확정지(정정권)				결정주	
종명	지번	지목	면적	면적	종명	지번	면적	면적	면적	면적	면적	면적	
마장동	740의1	대	77 00	66 42	마장동	479의24	대	64 70	66 70				
"	758의4	"	118 00	99 60	"	479의25	"	108 20	99 00				

467

11-p

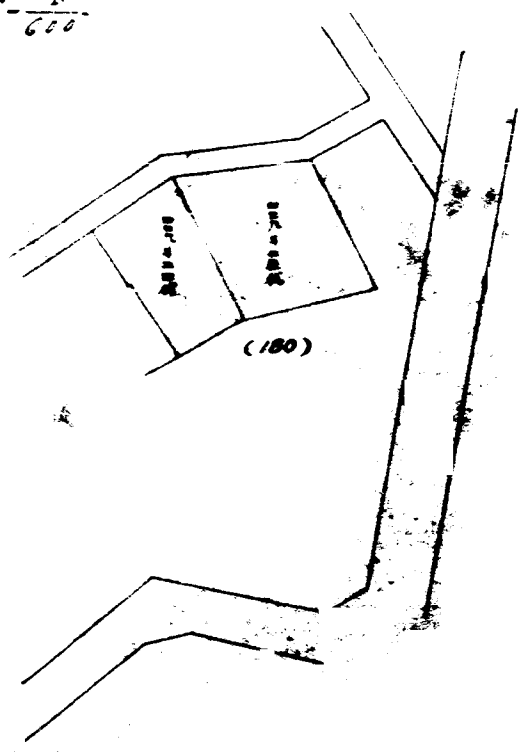
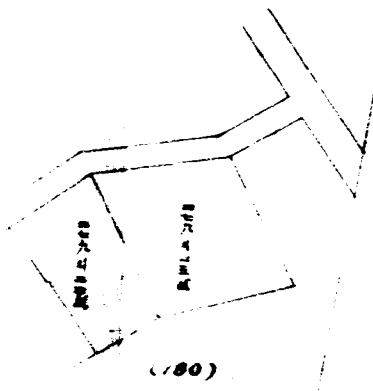
515

38

地 圖

地 圖

S - $\frac{1}{600}$



117

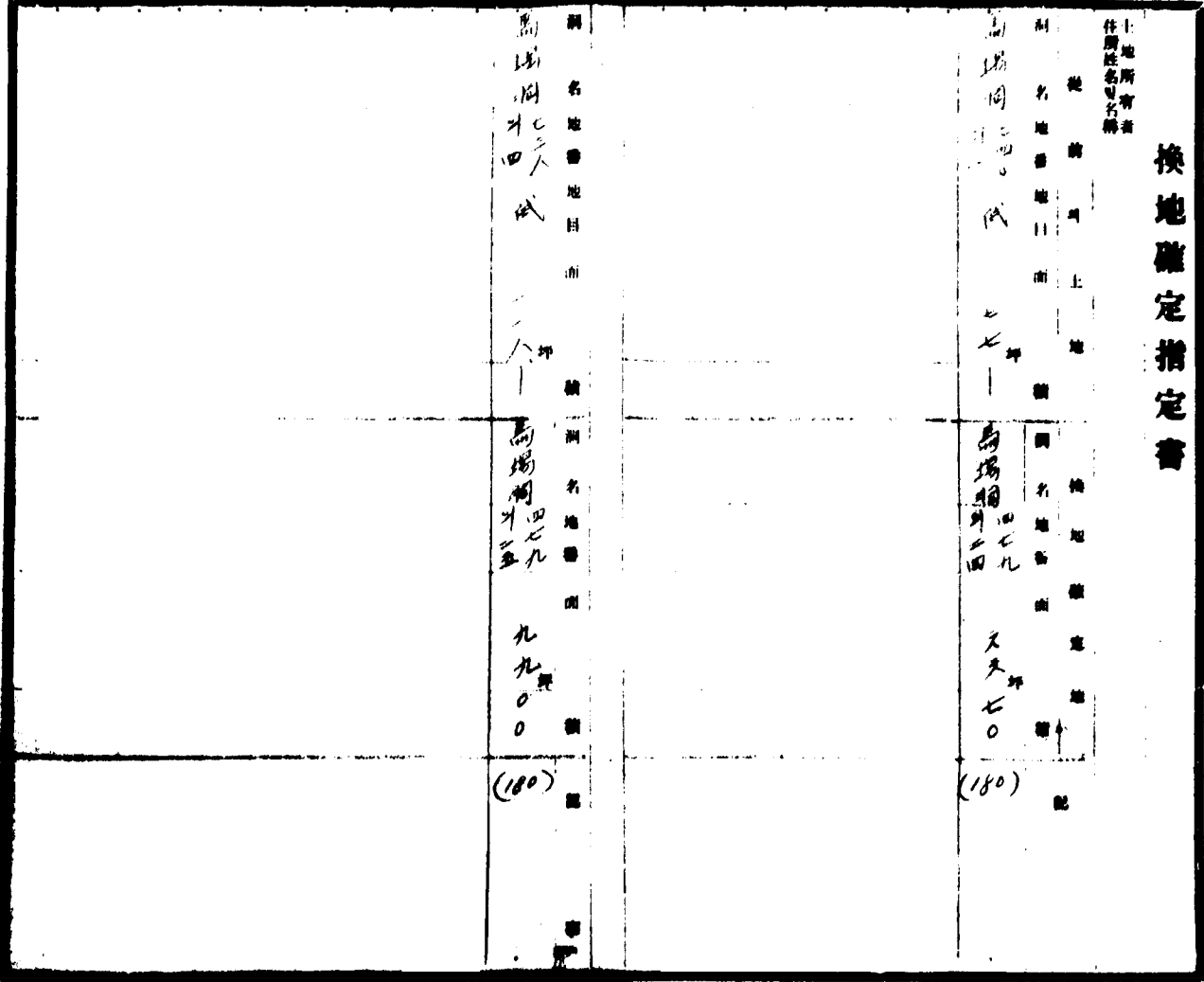
換地確定指定書

土地所有者
住居姓名等名稱

從前の上地
換地確定地
換地確定地
換地確定地

高場村二四〇代
七七
高場村四七九
又又
七〇
(180)

高場村二四〇代
二八
高場村四七九
九九
〇
(180)



11-11 516