

공고

11/10

가정안 용지 공고제 218호

분류기호 **150** (건화번호) **200-4-118** | 권질규정 **조 3 한**
 문서번호 **200-4-118** | **주장 권질사항**

처리기관 **가정안 용지** | **가정안 용지**

시행일자 **72. 1. 10** | **18**

보존년한

보	가정안 용지	가정안 용지
조	구획정리사업	가정안 용지
기	과제사업	가정안 용지
관		

시안책임자 **조국영** | **조**

경유수신참조 **가정안 용지** | 발신 **가정안 용지**

제목 **가정안 용지**

제 1 호

1. 당초에 구획정리사업시행에 관하여 가정안 용지
 구획정리사업에 관한 허가 및 처분을 현행로서 착수함으로써
 이와 관련하여 대한 구획정리사업의 현행과 관련하여
 규정하여 구획정리사업을 변경하는 데에 관하여
 구획정리사업법 제 41 조 및 동법 제 55 조의 규정
 변경을 토대로 하여 허가 및 처분에 관한 규정

정리
 관
 안
 용
 지

크고크게 세심하게 나눕니다.

A 2안

A를 두 번 A 크고크게 로
화사 계획 보고

1. 앙투르제 구획상의 차내 앙투르제에 대한 화사 계획
은 변경화사 로제구획상의 수정방제 나르보트 증방제 당로
구상에 의해 증보블로구획을 변경로제 소구획 나르보트
의에가 ~~증보블로구획~~ 아음과 같이 무고함은

2. 화사 계획 변경 관제도 A는 당시 도시계획국
구획상의 1과에 비치하고 ~~증보블로구획~~ 토리소구획 이하관계인에게
14일간 보이기 것입니다 P 72 P 19

A를 두 번 A ^{자용 2안}

A 3안

수신처 참조

제부: 증보



앙투르제 구획상의 수정차내 카화도제 화사에 대한
화사 계획 변경 보추차내를 정로제 증보물과 같이 증보블로구획
경부: 증보물 4본 1부. 수신처: 변경로제 소구제 명안

A 4안

수신: 증보물 2본

제부: 증보

앙투르제 구획상의 수정차내 앙투르제에 관한

변경공고문의 글이 변경공고코시 라오의 사보이
게재하여 주시기 바랍니다.

첨부: 공보헌서본 1부 등.

8.2.1.10
제 ()
2/38 자 자
호 공

구분	구분	구분	구분	구분	구분	구분	구분	구분	구분
1	구분	구분	구분	구분	구분	구분	구분	구분	구분
5									
2	구분	구분	구분	구분	구분	구분	구분	구분	구분
10									
3									
15									
20									
25									

서울특별시도시계획국

환지에정지변경(분할)조사

종전 토지		환 지 예 정 제						비고			
동명	지번	변 경 전				변 경 후					
	지번	구획번호	권리면적	환지면적	정수	교부	구획번호	권리면적	환지면적	정수	교부
서도	P7-1	1030		332.60			332.60				
				13.60				107.60			
			754.60		1.10		750.60		85.60		
				209.10					209.10		
	계	1030	754.60	755.50	1.10		750.60	750.60			
"	P7-2	311		31.30					32.50		
				211.60		0.60		211.60	125.60		1.50
				55.60					55.60		
	계	311	211.60	212.30	0.60		211.60	212.30	212.30		1.50
"	P7-4	2330		39.30					38.60		
				143.10		1.60			178.60		
				126.60					126.60		
	계	2330	214.30	214.60	1.50		214.60	214.60			
서도	P7-6	339		177.60		3.20			177.60		
				236.60					236.60		
				60.60					60.60		
	계	339	236.60	238.30	3.20		238.30	238.30			
"	P7-7	6P-4	53.20	52.60	1.10			51.60	57.60		5.60
"	P7-8	6P-11	272.60	272.60	1.10			272.60	272.60		

25-5 p6

계 | 277.50

환지에정지변경(분할)조서

종전토지		환지예정지						비고	
		구변경전			구변경후				
종전지번	지면적	권리면적	환지면적	경수	교부	권리면적	환지면적	경수	교부
바노 57-1-1	30P	4P	1P	220.00	0.00	4P	2P	2P	
" 1-1	대 2P	"	15.00	15.00	0.00	"	15.00	15.00	0.00
" 1-2	"	75	53.00	53.00	0.00	"	53.00	53.00	0.00
" 1-4	"	37	27.00	27.00		"	27.00	27.00	0.00
" 1-5	"	37	27.00	27.00		"	27.00	27.00	0.00
" 110	"	38	28.00	28.00	0.00	"	28.00	28.00	0.00
" 114-1	대 4P	146	34.00	34.00	0.00	"	34.00	34.00	0.00
" 114-2	"	175	149	121.00	121.00	"	121.00	121.00	0.00
" 114-2	"	200	146	82.00	82.00	"	82.00	82.00	0.00
" 114-2	"	200	146	55.00	55.00	"	55.00	55.00	0.00
" 114-3	대 175	146	128.00	130.00	0.00	"	128.00	128.00	0.00
" 115-2	"	154	114.00	122.00	8.00	"	111.00	111.00	0.00
" 115-3	대 55	"	42.00	42.00	0.00	"	42.00	42.00	0.00
" 2P8-1	"	30	20.00	20.00	0.00	"	20.00	20.00	0.00
" 2P8-1	대 154	"	92.00	10P.00	12.00	"	98.00	98.00	0.00
" 115-5	"	5P	44.00	46.00	1.00	"	44.00	51.00	7.00
" 115-6	대 40	"	2P.00	41.00	12.00	"	27.00	41.00	14.00
" 1050	"	2P	20.00	2P.00	0.00	"	21.00	22.00	1.00

45-6 M

환지에정지변경(분할)조서

종전토지		환지예정지						비고			
		변경전			변경후						
동명	지번	구 면적	권리면적	환지면적	장수	교부	구 면적	권리면적	환지면적	장수	교부
1051	21	44	42	54	12		41	47	40	7	
"	1052	"	71	"	54	17	"	57	57		
"	1053	"	75	"	52	23	"	56	83	27	
"	1054	"	197	"	101	96	"	98	98		
"	1050	"	115	"	112	3	"	111	107	4	
"	111	21	22	44	96	99	64	40	95	92	3
"	1057	21	93								
"	1058	"	54	"	40	14	"	40	47	7	
"	1059	"	132	"	103	29	"	102	117	15	
"	1260	"	117	"	66	51	"	66	60	6	
"	113	21	18	"	41	41	0	41	11	30	
309	21	187	153	143	14	30	50	26	157	162	5
"	"	372	153	317	318	0	10	30	157	319	1
310	21	372	153	266	126	20	10	20	267	143	124
311	21	372	153	266	126	20	10	20	267	143	124
342	21	187	153	174	142	12	10	10	157	152	5

4-9 PF

환지에정지변경(분할)조사

동명 지번		지번적	구원변경전				구원변경후				비고
			권리면적	환지면적	정수	교부	권리면적	환지면적	정수	교부	
521	526	29	29.50	22.20	12.20	29.20	21.50	12.00		✓	
521	526	8									
527	526	90	88.50	111.10	22.20	89.20	96.50	7.20		✓	
521	526	21									
526	526	139	137.50	139.80	1.50	138.80	139.20		6.10		
521	526	26									
251	251	75	75.50	52.20	4.20	75.00	55.50	5.20			
251	251	62	47.50	52.20	4.20	47.50	52.80	5.20			
252	252	33	22.50	34.50	11.20	22.50	35.20	12.20			
252	252	35	25.50	37.50	7.20	24.50	35.20	10.20			
1227	1225	113	83.50	93.20	9.20	82.50	102.50	20.20			
1225	1225	26	17.50	35.50	12.20	17.50	37.20	15.20			
1225	1225	44	39.50	39.50	0.20	39.50	39.50				
66	66	242	173.50	173.50	0.20	173.50	173.50				
				62.50			62.50				
			173.50	760.50	4	173.50	760.50				
			212			210					
			619.50			619.50					
계	2425		1,734.50	1,738.50	4	1,734.50	1,734.50				

환지에정지변경(분할)조서

동명지번		지번	환지				정지				비고
			구획면적	권리면적	환지면적	정수	구획면적	권리면적	환지면적	정수	
530	1	44	29.20	29.20		41	35.20	44			
530	2	44	14	35	21	11.20	34	22			
530	3	44	29.20	29.20	16.20	28.50	28.50				
530	4	30	26.20	26	19.20	21.80	22	11.80			
530	5	22	13.50	33	19.50	12.50	35.50	23			
530	6	42	34.50	35.50	0.50	32.20	32.20				
530	7	61	49	52	3	49.20	52.20	3			
530	8	52	41.20	56	14.20	44.20	59.20	15.20			
530	9	18	12	23	11	12.20	21.20	8.20			
530	10	80	50.20	50.20		49.50	58.20	19.20			
530	11	77	63.50	63.50		63.20	65.20	2			
530	12	37	40.20	50.50	19.20	43	57.50	24.50			
530	13	24	18.20	18.20	0.50	18.20	21.50	3.20			
530	14	15									
530	15	24	26.20	21.20	4.50	26.20	22	4.20			
530	16										

환지에정지변경(분할)조사

종전토지		환지예정지								비고			
		구변경전				구변경후							
동명	지번	면적	권리면적	환지면적	정수	교부	권리면적	환지면적	정수	교부			
513	1	22	220	15	10	29	30	12	22	17	30	12	
"	2	"	80	220	11	10	137	18	"	100	166	35	
"	6	"	45										
	계	175		118	50	137	32	18	120	60	156	35	
513	3	45	220	23	18	27	30	3	"	28	28	5	70
"	4	"	82	"	21	105	33	70	"	71	118	50	46
"	7	"	43	"	25	30	30	4	"	30	30		
"	8	"	45	"	30	30	30	0	"	32	25	10	12
513	9	52	"	70	70	43	43		"	70	70	50	
"	10	"											
	계	80							70	50	70	50	
513	11	73	"	46	50	69	23	10	"	48	67	21	
"	20	"	70	"	37	40	10		"	39	39	50	6
"	21	"	16										
	계	66							39	50	37	10	6-6
513	22	37	"	58	90	88	15	23	"	70	85	23	23
"	23	"	68	"	37	37	19		"	70	85	23	
	계	106							72	85	20	23	
513	24	70	"	25	30	27	30	2	"	25	40	31	6

25-10 10/

환지예정지변경(분할)조서

종전토지		환지예정지						비고
		구분경전			구분경후			
지번	면적	권리면적	환지면적	경수	경수	경수	교부	
342-1	118	91	91	20	20	20		
"-8	61	49	49	10	10	10		
"-14	154	127	127	20	20	20		
"-18	5							
MM	159							
342-17	200	147	147	7	7	7		
344	729	602	602	191	191	191		
MM	729	602	602	20	20	20		
513-24	46	37	37	1	1	1		
"-25	75	63	63	0	0	0		
"-27	192	141	141	10	10	10		
"-31	35	22	22	30	30	30		
569-207	49	27	27	60	60	60		
569-160	150	119	119	10	10	10		
"-159	90							
521-52	38	32	32	20	20	20		
"-53	106	81	81	10	10	10		

25-11
102

환지에정지변경(분할)조서

중 전 토 지		환 지 예 정 지					
동명	지번	지 면 적	구	변	경	후	비고
			권리면적	관세면적	징수	교부	
영동	1049-92	전 102				270 ²⁰	
"	"-93	상 21	115	399 ⁶⁰	399 ⁶⁰	172	
"	"-361	전 115	115	49	72-	72-	
"	"-262	" 306				62 ⁸⁰	
"	"-244	" 16-					
"	1047-167	대 26		추가 지 정		59- 17 ²⁰	5 ²⁰
"	"-668	전 21		"		16 ¹⁰	27- 10 ²⁰
"	720-8	상 37				27 ¹⁰	27 ¹⁰
제비리(1047-2)		115	115	172	172	145⁸⁰	
"	(115-2)	115		172 ⁸⁰		145 ⁸⁰	
영동	1049-162	대 23		추가 지 정		12- 27- 10-	
"	"-669	" 10		"		7 ⁸⁰	27- 18 ⁶⁰
제비리	(1047-1-1)	"		신 설			170-
"	(" -2)	"		"			27-
"	(" -3)	"		"			82-
"	(71-3)	81		43 ⁸⁰		81	46 ⁷⁰
"	(147-1)	147		203 ¹⁰		147	125 ⁷⁰
"	(" +3)	"		36 ¹⁰		"	39 ⁷⁰
"	(" -4)	"		29 ⁸⁰		"	36 ⁸⁰

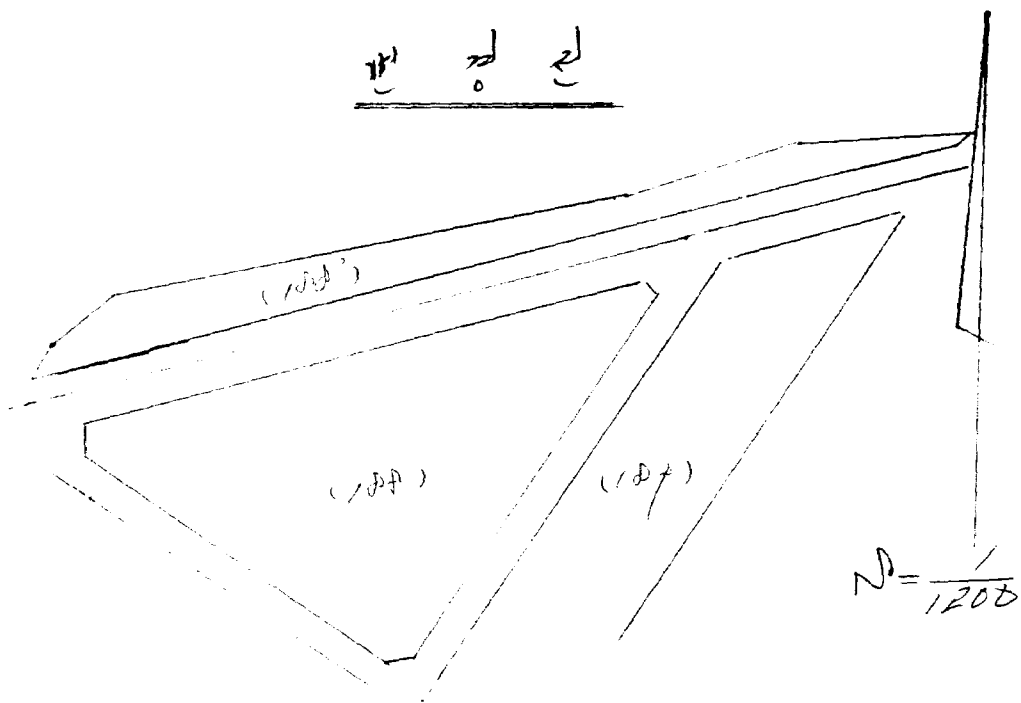
25-12
103

환지에정지변경(분할)조서

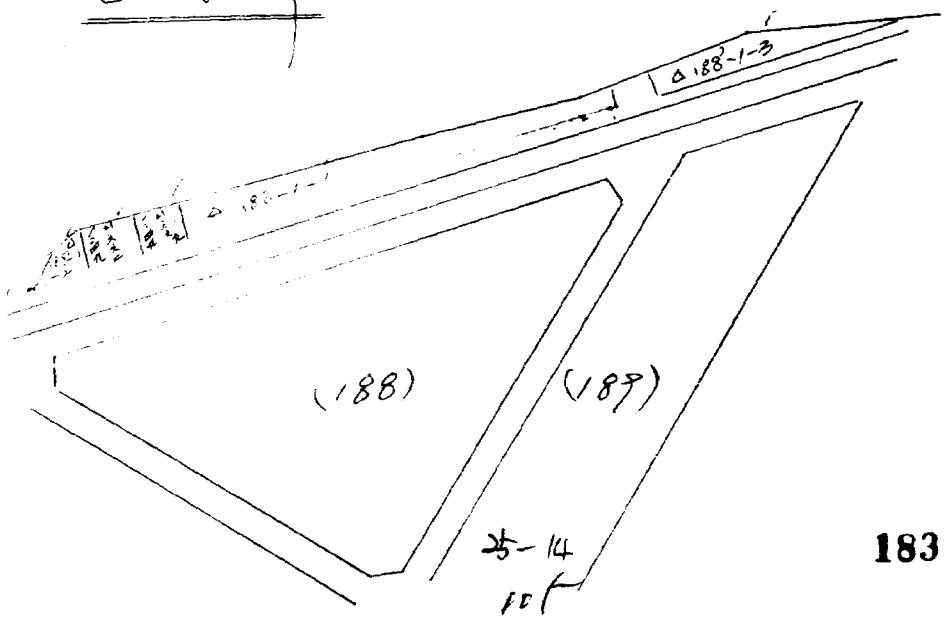
종전토지 등명지번 지번 지적	환지예정지				구 변 경 후 비고
	구 변 경 전 권리면적	구 변 경 전 정수 교부	구 변 경 후 권리면적	구 변 경 후 환지면적 정수 교부	
체외 (152-2)	152	62 ²⁰	152	변경상계	
(153-1)	153	60 ⁶⁰	153	69 ⁷⁰	
(7-2)	"	34 ²⁰	"	35-	
(220-1)	220	92 ⁶⁰	220	24 ⁵⁰	
("-2)	"	31 ²⁰	"	변경상계	
(222-4)	222	28-	222	31 ⁷⁰	
1031 310	50-47	40 ⁴⁰	47	40 ⁴⁰	20 50
"-411"	67	49-	49-	44	44 ⁴⁰
"-309"	56			49	44 ⁶⁰
111	62-	49	49	49	44 ⁶⁰
1077 370	134	47 102-	107 ²⁰	47 102-	105 ²⁰ 70 ²⁰
553 -2	116	48 63 ²⁰	45 ²⁰	48 55 ⁴⁰	45 ²⁰ 70 ⁷⁰

25-13
104

반경선

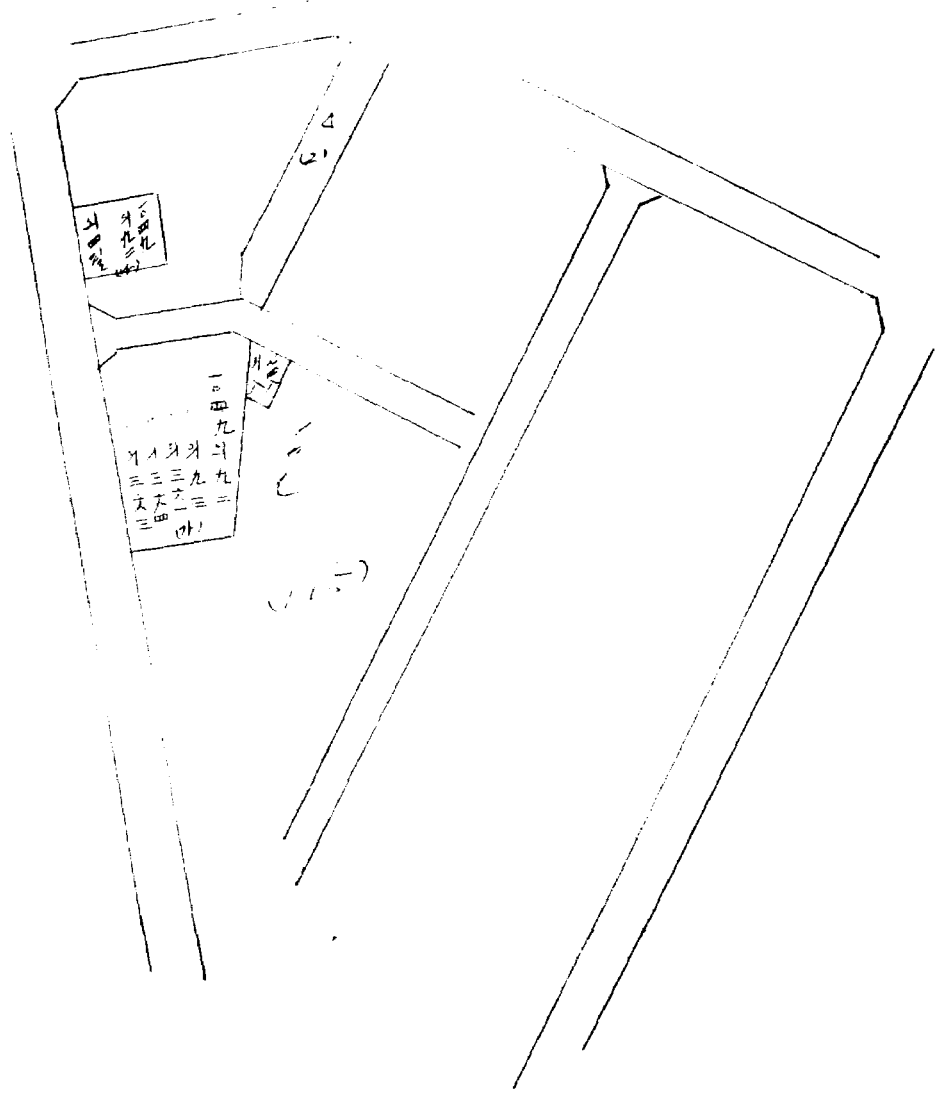


반경선

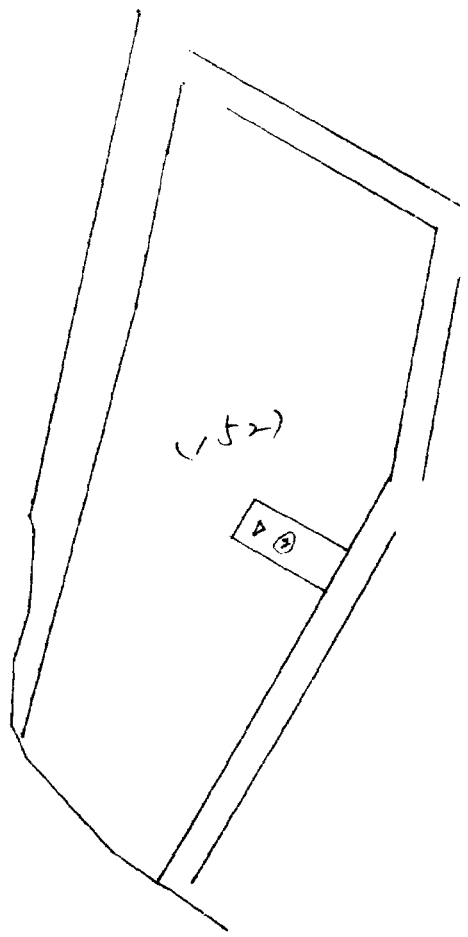


189 영 권

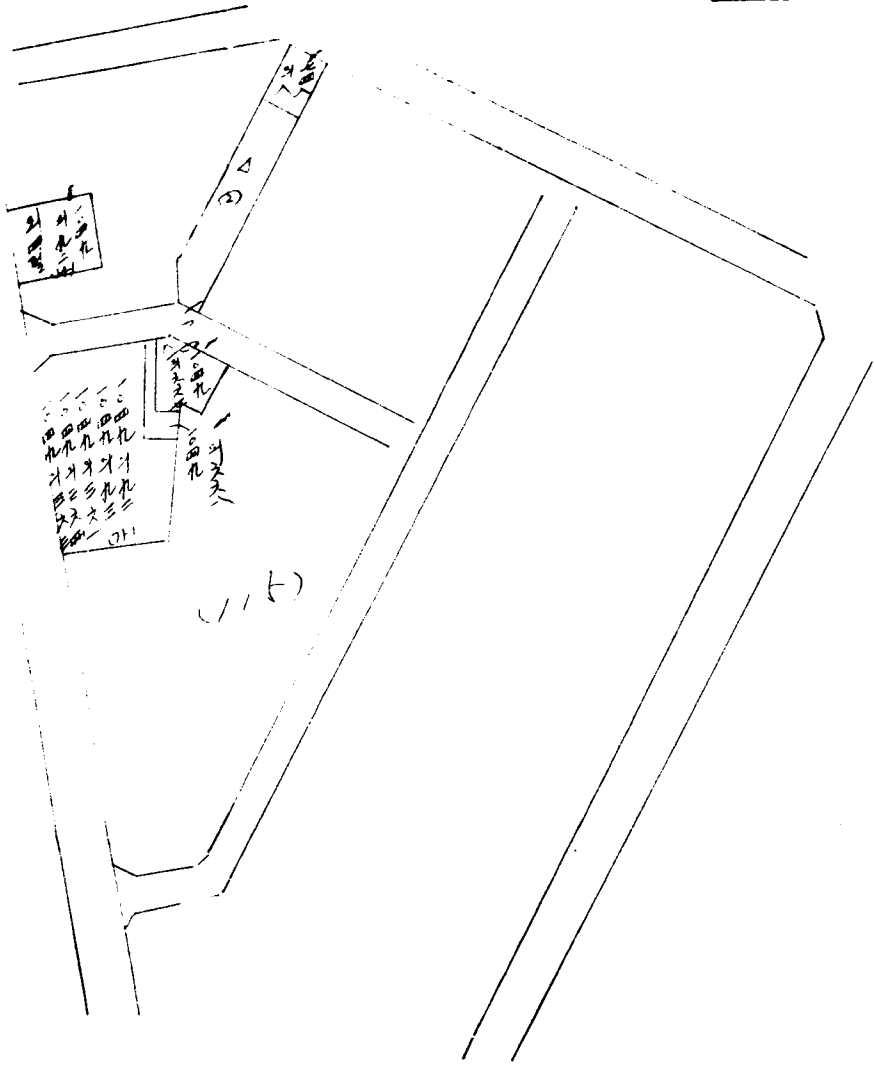
92-10



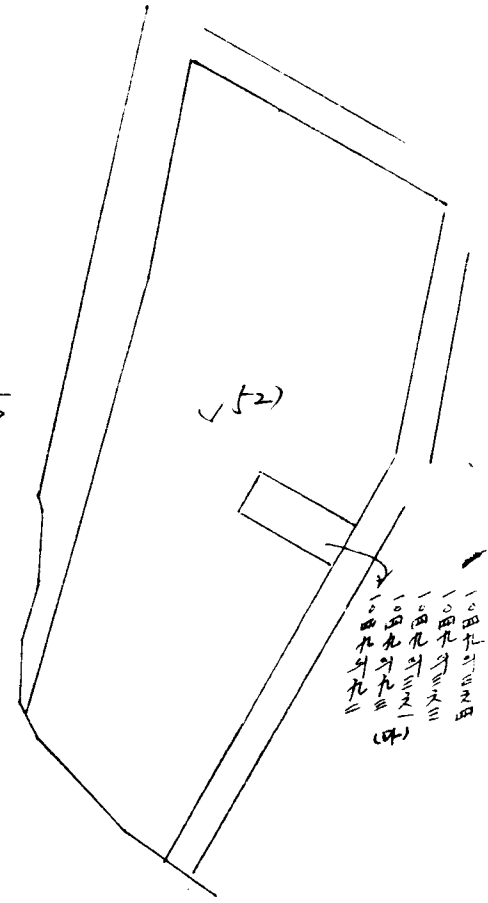
$$N = \frac{1}{1200}$$



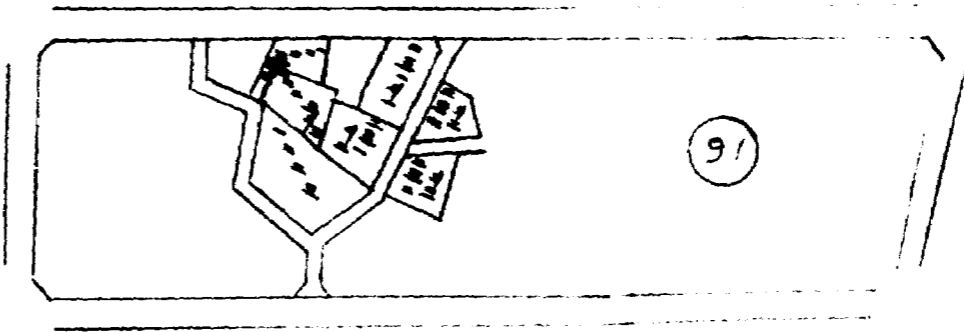
廻り



$$N = \frac{1}{1200}$$



5 0 2



91

152

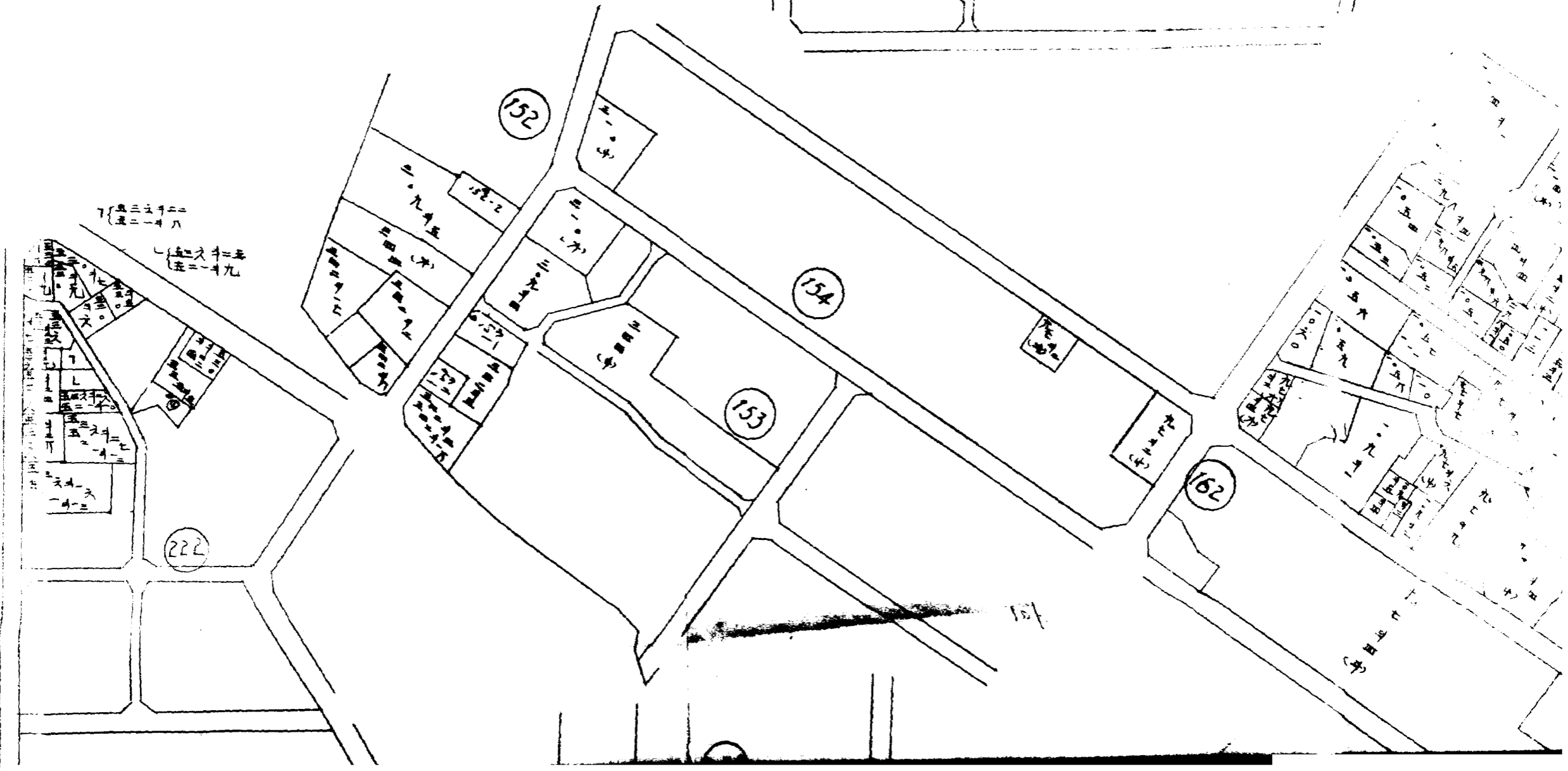
154

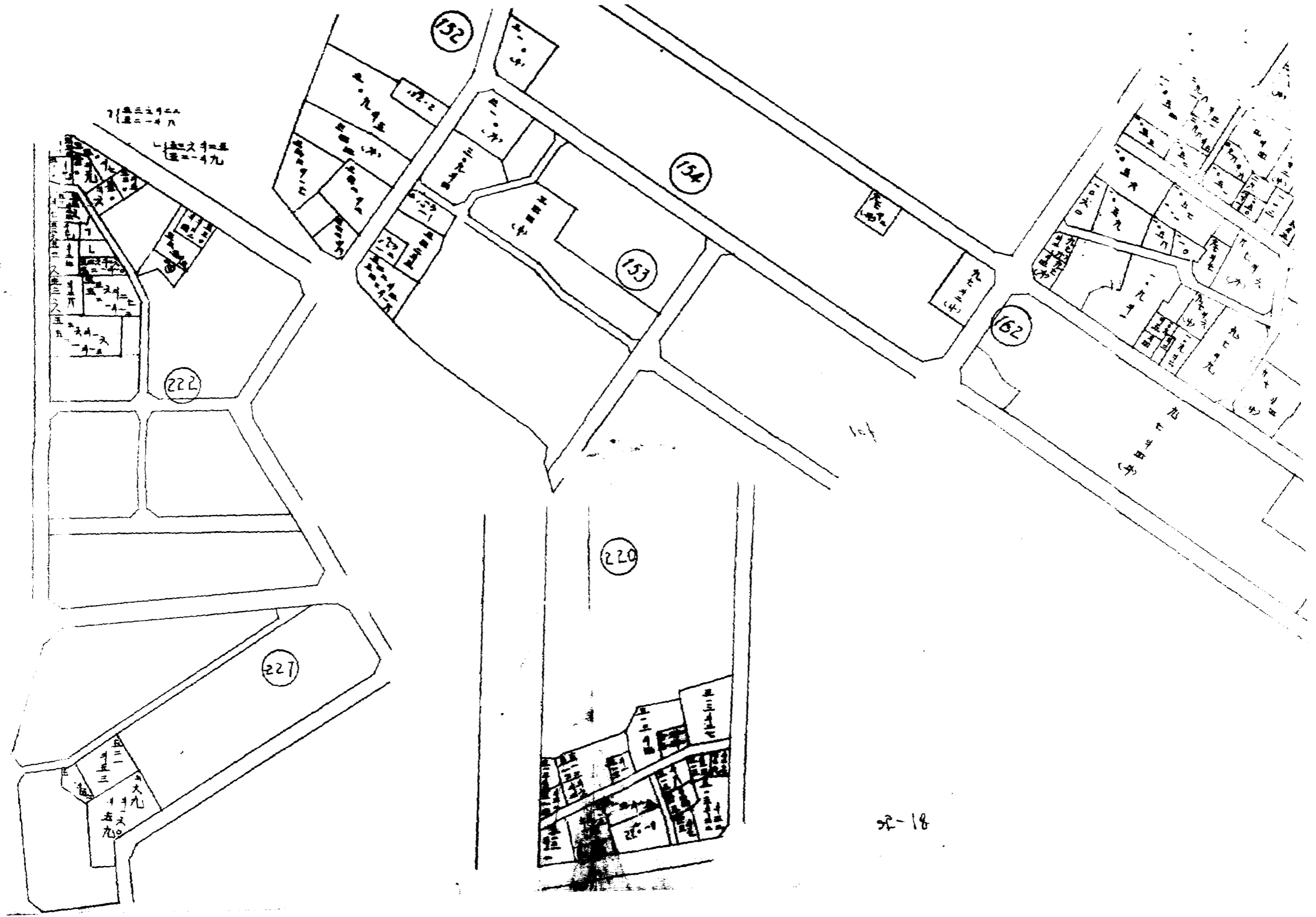
153

162

222

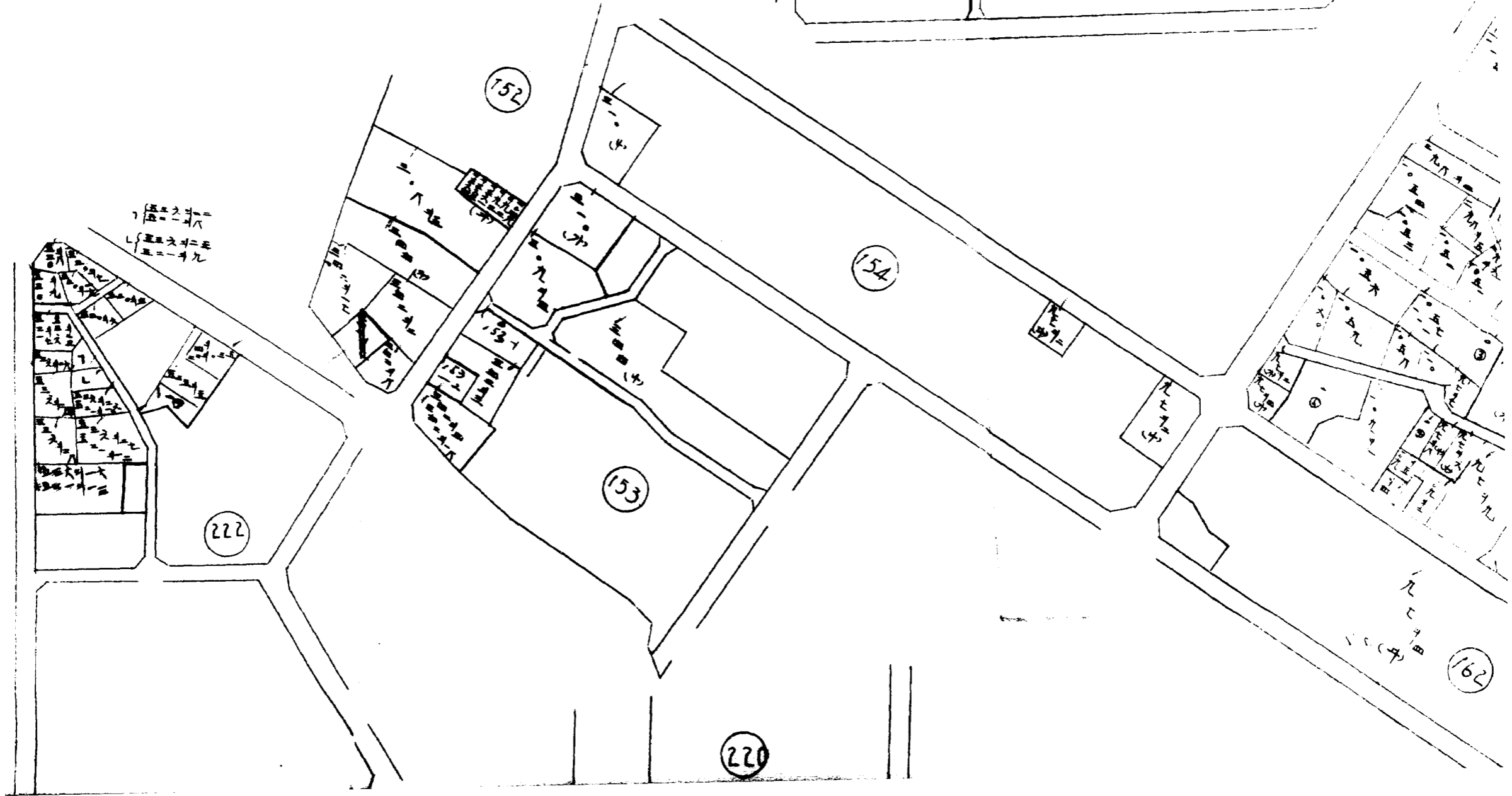
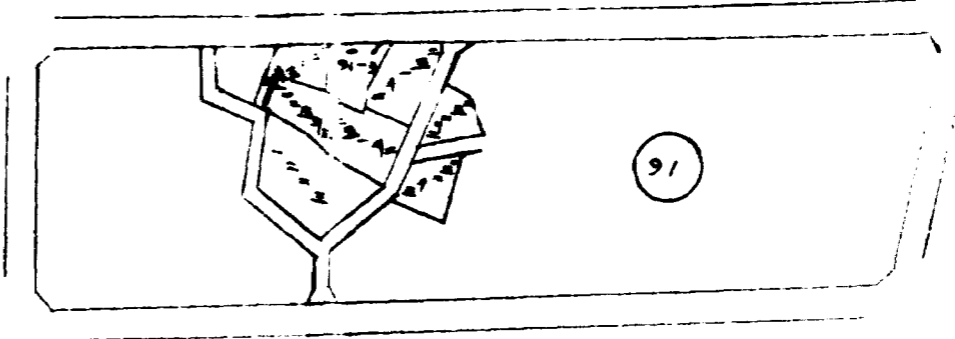

三三三
五二一八
二二二
五二一九





22-18





五二二二
一八
五二二二
二九

九二九
二二九

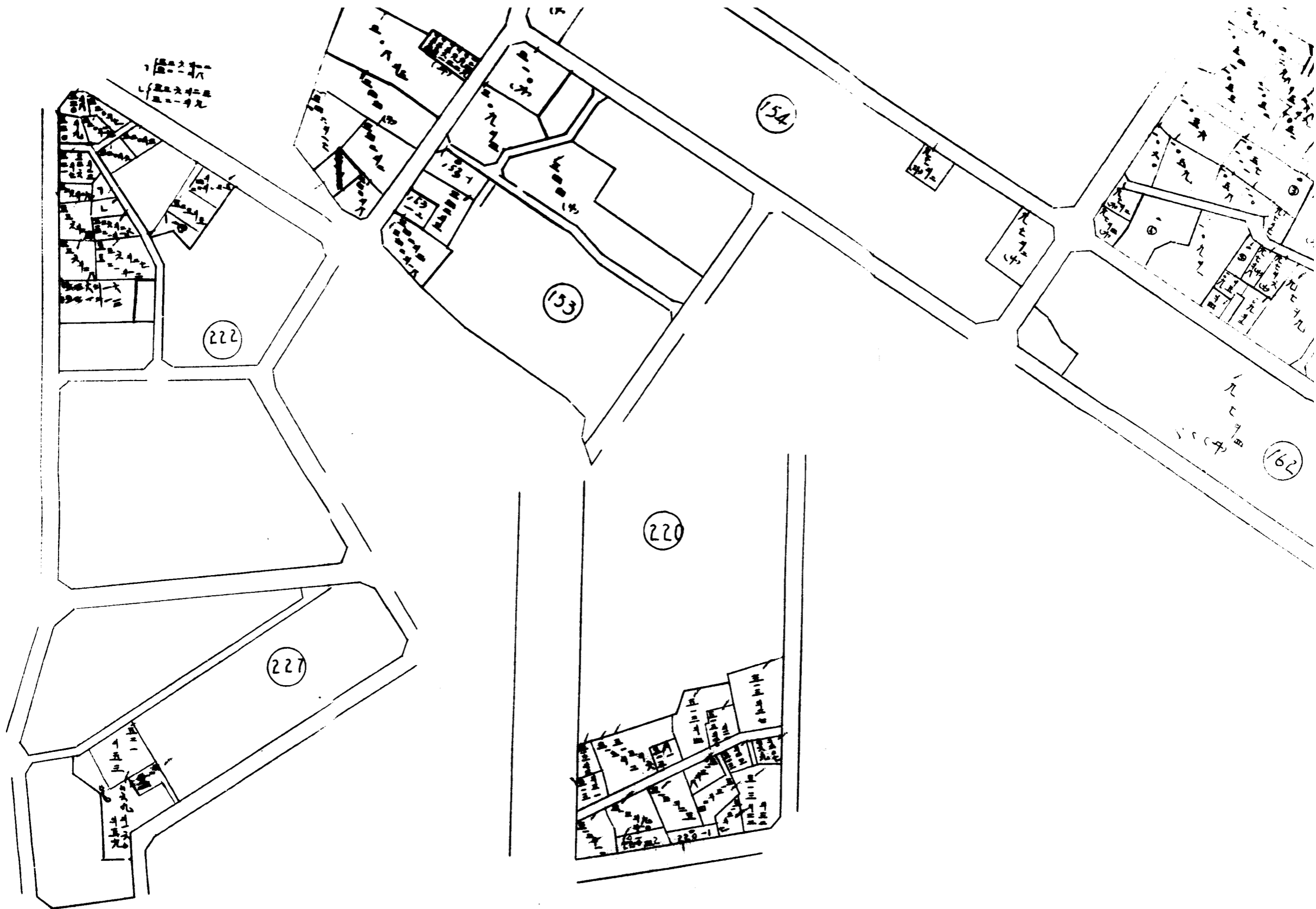
220

222

153

154

152



수 조 기 기

구분	기	기	기	기	기	기
104P	-bb2	기	기	기	기	104P -bb2
-bb8	기	기	기	기	기	기
-p2						
-p3						
->b1	기	기	기	기	기	기
->b3						
->b4						
748	-8	기	기	기	기	기
104P	-bb2	기	기	기	기	104P -bb2
-bbp	기	기	기	기	기	-bbp
-bb	기	기	기	기	기	-bb(22)
114	-1	기	기	기	기	기
"	-2	기	기	기	기	기
"	-3	기	기	기	기	기
115	-2	기	기	기	기	기
"	-3					
2P8	-1	기	기	기	기	기
"	-4	기	기	기	기	기
"	-5	기	기	기	기	기
"	-6	기	기	기	기	기
1150	기	기	기	기	기	기

513-6	오	원	신	신	양음음 59번지
" - 7	김	진	진	양음음 513-7로	
" - 4	김	진	진	" - 4	
" - 7	이	진	진	제기음 442	
" - 8	사	진	화	양음음 513-8로	
" - 9	김	진	진	양음음 474-18로	
" - 10					
" - 11	이	가	수	양음음 308-18로	
" - 20	박	승	근	양음음 410-7번지	
" - 21					
" - 22	카	경	보	양음음 513-22로	
" - 23	박	진	진	양음음 69-96로	
" - 24	김	진	진	양음음 513-24	
" - 25	김	진	진	" - 24	
" - 27	김	진	진	" - 24	
" - 31	양	진	진	제기음 106-186번지	
569-160	박	진	진	양음음 412	
" - 159				"	
521-52	박	진	진	양음음 521-52	
" - 53	사	진	진	" 521-53	
1031-310	홍	진	진	양음음 1031-311	
1031-309	최	진	진	" 1031-309	
" - 411				" 1031-309	

다	530-P	기	사	상봉동 530-P
.	-8	계	물	경주상봉동 수철리 32번지
.	-7	계	계	상봉동 296번지
.	-6	계	계	상봉동 293
.	-5	계	계	상봉동 530-5로
.	-P	계	계	상봉동 530-1로
.	536-24	계	계	536-24로
.	-28	계	계	-28
.	-29	계	계	상봉동 357번지
.	530-22	계	계	상봉동 518-17로
.	535-14	계	계	
.	535-15	계	계	상봉동 535-12
.	536-22	계	계	상봉동 536-22로
.	531-7			
.	536-22	계	계	상봉동 81-5로
.	521-8			
.	536-11	계	계	상봉동 521
.	521-P			
.	536-26	계	계	상봉동 536-26로
.	521-10			
.	536-27	계	계	상봉동 86-2로
.	521-12			

25-23

110

21	5>6	-16	강	경	부	경과음 3가 1>2-10
	5>1	-13				
22	2>1	-1	이	간	기	제기음 7>8-43
		-2	이	음	프	변음음 2>1-2
	2>5	-2	강	수	산	" 2>2-2
		-3	훈	이	수	수화음 1>2>2번지
	1>2>3		황	이	수	변음음 1>2>3
	1>2>5	-2	강	황	음	변음음 1>2>5-2음
		-3	이	중	수	변음음 1>2>3>3
	bb		훈	정	석	변음음 11>3번지
	p7	-1	이	해	음	순화음 7-17
		-2	강	경	화	양주훈 구기변 중하내 9b
		-4				1
		-6	이	해	음	과음 170-2
		-7				
		-8	훈	경	수	변음음 111>3번지
		-9	程	東	潤	" p7 "
	102	-1	송	재	경	변음음 102
	109	-2	송	재	경	변음음 102 (구수변)
	110		이	해	음	변음음 102b
			이	해	음	순화음 7-17
23	11-3		강	경	부	변음음 433-11
	148-1		강	경	부	제기음 67-2.16

장 24
11

