



기안용지

문류기호 문서번호	보목 30314-1188 (전화: 94-2787)	발령 부번호	
보존기간	영구·중·구 10.5.3.1.	구정장	시정장
수신처 보존기간			303
시행일자	88.3.		
보조 기 관	부정장 건설국장 보목과장	협조 기 관	
기안책임자	보목과장		발송인
경유 수신 참조	과안참조		장
제목	도시계획사업(도로) 실시계획공람공고		
제1안			
수신내부결재	1988.3.08		
제목	같은건		
1. 우리구 관내 중암동 61 - 57 간 도로 확장 공사에 대하여 도시 계획사업(도로) 실시계획인가 조자 도시계획법 제25조의2 및 동법 시행령 제27조의2 규정에 의거 별안과 같이 서류 공람하고 의견 청취조자 합니다.			
제2안) (공고안)			
서울특별시 공고 제 호			
시계획사업(도로) 실시계획 공람공고			

원본대조필

1. 서울특별시 도시계획법 제100조(도시계획법 제100조)로 시설변경

결정된 지적승인 (지정된 종암동 61 - 57 관 도로 확장 공사의 대략적 도시

계획사업(도로) 실시계획 인가보조 도시계획법 제25조의 2 및 동법 시행령

제27조의 2 규정이 의거 적용과 같이 공할 공고 합니다.

2. 지적 및 건물 소유자와 기타 관계인에게는 기획 목적을 벗어나 지상권

에 대하여는 이공고로 같음 합니다.

3. 관계 도서는 성북구청 토목과와 건설관리과가 비치하고 지적, 건물 소유  
자 및 이해 관계인이기 바랍니다.

가) 공할 장소: 성북구청 토목과, 건설관리과

나) 공할기간: 공고일로 부터 14 일간

58. . .

### 서울 특별시장

1) 사업시행지 : 종암동 70 - 118 - 79 - 479

2) 사업의종류 및 방척: 종암동 61- 57 관 도로 확장공사

3) 사업의규모 : 도로확장 B=6 -12 m L=160 m

아스팔트포장 A=19.2 ㉔

4) 사업시행자 : 서울특별시장 (성북구청장)

5) 사업착수 및 준공 예정일

공 : 인가일로 부터 30일 이내

순 공 : 89. 12. 30

6) 수용또는 사용할 토지, 건물의 소재지, 지번 지독 및 소유권

이전이외의 권리명세 : 별첨

7) 토지또는 건물의 소유자와 토지 수용법 제 4조 3항의 관계인

주소, 성명 : 별첨

8) 기탁사항 : 의견 및 상세한 사항은 상기 공람 장소에 제출

또는 문의하시기 바랍니다.

제 3 안)

수신 총무 적장관

참조 법무 담당관

발신 석윤득 변시장

제목 관보 개정 의뢰

1. 다음과 같이 관보 개정 의뢰 하오니 개정하여 주시기 바랍니다.

가) 관보 개정구분 : 공 고

나) 관보 개정건명 : 도시계획사업(도로) 실시 계획공람 공고

다) 법적근거 : 도시계획법 제25조의2 동변 시행령 제27조의2

첨부 공 고 안 4 부

제안안	
수신 서울특별시장	
참조 시민과장	
제목 공고 번호 부여 및 시장 직인 날인 요청	
1. 우림구 관내 중압동 61 - 57 간 도로 확장 공사에 대하여 도시	
계획사업(도로) 실시계획 공람공고하였기 공고번호 부여 및 시장 직인 날인	
요청 합니다.	
가) 신청문서명 : 관보 기재 의뢰문	
첨부 송무처 발송 공문사본 1부	
건설부 발송 공문사본 1부	
공고안 1부	
제5안)	
수신 건설부장관	발신 서울특별시장
참조 도시계획과장	
제목 같은 건	
1. 우림구 관내 중압동 61 - 57 간 도로 확장공사에 대하여 도시계획	
법 제25조의2 및 동법 시행령 제27조의 2 규정에 의거 공람 공고 하였음을	
보고 합니다.	

첨부	공고안 1부
	위치도 (부
	제6안)
수신	서울특별시청
참조	도로과장, 시설계획과장
제목	같은 건
	1. 제5안의 내용 익히 시행
첨부	공고안 1부
	제7안)
수신	수신처참조
발신	토목과장
제목	같은 건
	1. 우럭구 관내 송암동 61 - 57 간 도로 확장 공사인 데하여 도시 계획법 제 25조의 2 및 동법 시행령 제 27조의 2 규정이 익히 공판 공고 되었음을 통보합니다.
첨부	공고안 1부
	위치도 1부
수신처	건설관리과장, 도시정비과장
	제8안)

수신 중앙동장

제목 같은 건

1. 우럭구 관내 중앙동 61 - 57 간도로 확장 공사에 대하여 도시계획

법 제 25조의 2 및 동법 시행령 제 27조의 2 규정에 의거 공람 공고 하였음

을 통보 하니 동 사무소 게시판에 게시하고 관계인에게 홍보로록 바람.

첨부 공 고 안 1 부

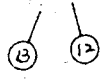
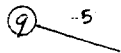
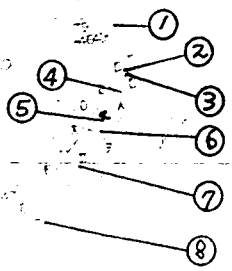
위 치 도 1 부 끝.

20.11.17  
5





국문번호	(1000)	국문번호	국문번호
소재지	서울특별시	국문번호	국문번호
주소	신로 구청상	국문번호	국문번호
주요인자	87년 12월 23일	국문번호	국문번호
주요인자	지적기초지적2등집	국문번호	국문번호



1	
2	
3	
4	
5	
6	
7	
8	
9	
10	
11	
12	
13	

지적사항을 기재하여 작성하였습니다.

87년 12월 28일  
 성복 구청장



# 분 류 표

## 의원부서 성복구 토목과

1. 과 명 : 서울특별시  
 2. 과 명 : (성복구청장)  
 3. 과 명 : 중앙동 81-57자 52호 행정과

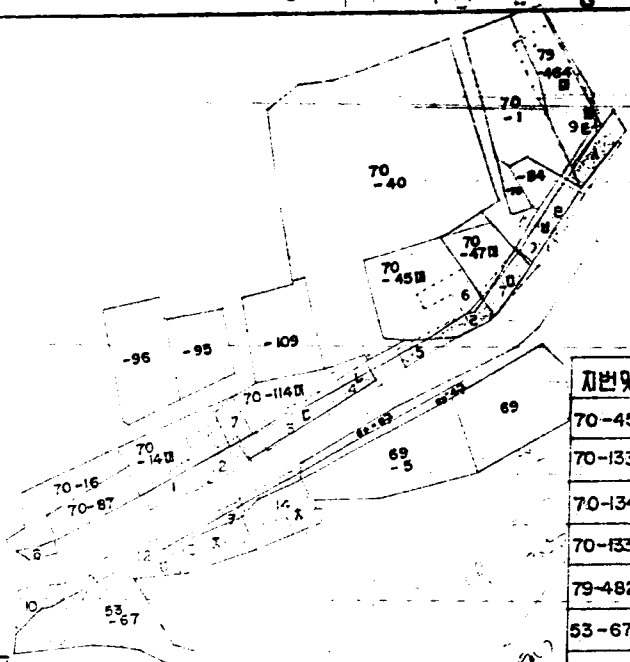
일련 번호	소재지 지번	신의 종류	구조및 규모	수량	신제이 종류	비	비
1	70-4	주택 및정포	스레트 보강	17	주택 및정포	이성준	중앙동 70-4
2	"	"	"	41	"	"	"
3	70-14	"	"	56	"	이호성	중앙동 70-14
4	"	"	"	38	"	"	"
5	70-48	"	"	40	"	권태현	중앙동 70-114
6	"	"	"	14	"	"	"
7	70-24	"	스라브 벽돌	110	"	김근복	중앙동 45-41
8	70-33	"	"	321	"	김재교	강남구 논현동 1964 창사대입3층 10호
9	78-443	"	스레트 보강	62	주택 및정포	윤봉순	중앙동 70-463
10	53-67	"	"	48	"	이대현	53-67
11	"	"	"	16	"	정기홍	" 53-67
12	88-6	"	"	36	"	홍중평	" 88-6
13	84-5	"	"	24	"	임지택	" 88-5



(일부) 1988년 3월 30일  
 도시계획 서울특별시 성북구 종암동 69번지 필지 축척 1:200  
 수립일자 1988년 2월 4일  
 축감자 지적관리과장 김광필  
 작성자 지적... 김... 영...

4

- 7.70 - 115㎡
- 8.70 - 83㎡
- 9.70 - 120㎡
- 10.70 - 135㎡
- 11.70 - 134㎡
- 12.70 - 133㎡
- 13.79 - 482㎡
- 14.68 - 6㎡
- 15.68 - 8㎡
- 16.68 - 11㎡
- 17.63 - 66㎡
- 18.79 - 481㎡
- 19.79 - 480㎡
- 20.70 - 119㎡
- 21.69 - 6㎡



지번	면적	면적
70-45	6	14
70-133	7	35
70-134	7	55
70-133	8	89
79-482	9	62
53-67	10	48
"	"	16
68-6	12	36
68-5	13	24
68-11	14	16

관황표시

범	명	칭
	건	물

면적표시

지번	면적 (㎡)
70-14	44
"	41
70-120	56
"	35
70-45	40

지적 측량성과에 의하여 작성하였습니다.

1988.년 2월 4일

대한지적공사 서울특별시지사 성북구 출장소장 인



본 면은 측량에 사용할 수 없음.