


계 2 안 (고시안)
계 3 안
수 신 : 서울특별시 발 신 : 구청장
참 조 : 시설계획과장
계 목 : 도시계획사업(수도) 실시계획인가 보고
1. 서울특별시 공고 제 779호 (89.10.4)로 공람 공고한 내국동
미급수마을 상수도 시설공사(수도)의 가압장 및 배수지 용지에 대하여 도시
계획법 제 25조와 동법 시행령 제 6조, 제 26조 및 동법시행 규칙 제 7조
1항 3호 가목의 규정에 의하여 별첨 고시문 사본과 같이 도시계획사업(수도)
실시 계획을 인가 하였기 보고합니다.
참 부 : 고시문 사본 1부. 끝. 
계 4 안
수 신 : 건설부 장관 발 신 : 서울특별시
참 조 : 도시계획과장
계 목 : 도시계획사업(수도) 실시계획인가 보고
1. 계 3안 이기시행
참 부 : 고시문 사본 1부. 끝.
계 5 안



수 신 : 총무처 장관

발 신 : 서울특별시장

참 조 : 법무담당관

계 목 : 관보게재 요청

1. 우리시 관내 내곡동 미급수마을 상수도 시설공사의 가압장 및 배수지 용지에 대한 도시계획사업(수도) 시행을 위하여 도시계획법 제 25조와 동법 시행령 제 6조, 제 26조 및 동법시행규칙 제 7조 1항 3호 가목의 규정에 의거 실시계획 인가하였으나 고시본 사본을 관보에 게재하여 주시기 바랍니다.

10.25
구청장

첨 부 : 고시본 사본 2부. 끝.

계 6 안

수 신 : 서울특별시장

발 신 : 구청장

참 조 : 시민과장

계 목 : 관인 날인 요청

1. 우리구에서 시행하는 도시계획사업(수도)을 도시계획법 제 25조와 동법 시행령 제 6조, 제 26조 및 동법시행 규칙 제 7조 1항 3호 가목의 규정에 의하여 실시계획인가 하였기 중앙 부서에 시행하는 별첨 공문에 시장 직인 날인을 요청 합니다.

첨 부 : 건설부 및 총무처 시행본 각 1부..



고시문 사본 1부. 끝.

제 7 안

수 신 : 수신처 참조 발 신 : 구청장

제 목 : 도시계획사업(수도) 실시계획인가 통보

1. 우리구에서 시행하는 도시계획사업(수도)을 별첨 고시문 사본과
같이 인가하였기 통보하니 관련 업무에 참고 할것.

첨 부 : 고시문 사본 1부. 끝.

수신처 : 시민봉사실장, 세무 1,2과장, 도시정비과장, 지적과장, 건설관리과장,


주택과장, 공원녹지과장, 내국동장



고 시 안

서울특별시 고시 제 884 호

도시계획사업(수도)실시계획인가

1. 서울특별시 공고 제 779 호(89.10.4)로 공람 공고한 서초구 내국동 미급수 마을 상수도 시설공사의 가압장 및 배수지 용지에 대하여 도시계획법 제 25조와 동법시행령 제6조, 제20조, 제26조 및 동법시행규칙 제 7조 1항 3호 가목의 규정에 의하여 아래 사업 내용과 같이 도시계획사업(수도) 실시계획을 인가하고 고시합니다.
2. 관계도서는 서울특별시 서초구청 에 비치하고 이해 관계인에게 알람합니다.

1989. 10.

서울특별시장

가. 사업내용

종 류	사업 시행지	사업규모(M ²)	건축 규모(M ²)	비 고
수도용지	내국동 산12-410	1,155	가압장(1동) : 165 ⁰ 관비동(2동) : 86 ⁹⁴	가압장
수도용지	내국동 산12-427	5,400	-	배수지

- 사업 기간 : 1989. 10 - 1990. 12. 31
- 사업시행자 : 서울특별시장 (서초구청장)
- 사용 또는 수용할 토지 지번 지적 소유자 명세 : 별첨

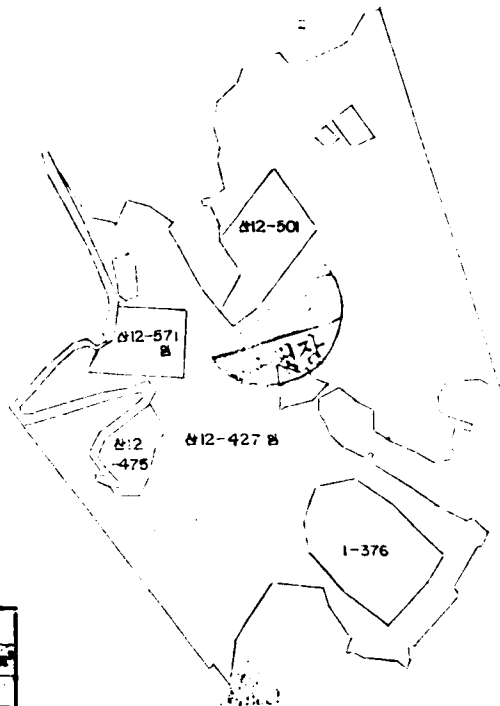
1989. 10. 11

보 기 조 서

○ 토지수용법 제40 조 3항 규정에 의거 토지소유자 및 관계인의 권리명세

위 치	지 적	지 목	수용면적	용 도	소 유 자		관 계 인		권 리	비 고
					주 소	성 명	주 소	성 명		
서초구 내곡동 산 12-427	144,592㎡	임야	5,400㎡	수도용지 (백수지)	송파구 송파동 133	김세민				상속에 의한 26분의 8
					동대문구 우정동 183-104	김세훈	용구 남대문로 1가 14	(주)조용은행		상속에 의한 26분의 8
					동작구 노량진동 117-62	김배반				상속에 의한 26분의 2
					서대문구 연희동 85-13	김은기				상속에 의한 26분의 3
					서대문구 연희동 85-13	김혜선				상속에 의한 26분의 3
					서대문구 연희동 85-13	김은희				상속에 의한 26분의 2
서초구 내곡동 산 12-410	168,389㎡	임야	1,159㎡	수도용지 (가양장)	동대문구 용두동 138-48	김복남				
					서초구 방배동 1028-1	홍기득				
					강남구 삼성동 901호	김남용				
					강동구 명일동 삼익아파트 11차 701동 209호	김만열				

(발급번호 세) (도해) 측량성과도			
토지소재	서울특별시 서초구 내곡동 42-427번지	2 필	축척 6000 분의 1
신청자 주소		주민등록번호	
		성명	
측량일자	1989년 4월 10일	검사일자	1989년 4월 17일
측량자	지적평가사 2급 안상학	검사자	지적평가사 1급 이충



지번	자목	면적
42-427	불	139195
42-571	불	5400
계		144695

지적측량성과에 의하여 작성하였습니다.

1989년 4월
서초 구청장



2103-29일
87.4.6승인

※ 지적공부정리신청서에 이 측량성과도를 첨부하여 지체없이 소관청에 제출하시기 바라며, 발급일로부터 1년이 경과되면 이 측량성과도는 사용할 수 없습니다.

(190mm X 268mm)
복수미동

측량 신청서

	서초구 내곡동 산12-410번지	면적	6,000	
주소	서초구 청장			
측량일지	1989. 1. 1	1. 6	1. 15	1. 20
측량자	지적기사	지적기사2급	안상	지적기사2급 김명



1. 반기목면적	
산 12-410 일	6,000
산 12-570 일	1,500
합계	7,500