




분류기호	구입432.4-70	()	규격	조각
처리기관	시			
시행일자				
보존년한				
보조기관	도시계획국장 전담		 8.6 도시계획국장	
	구획정리1과장		법무담당관(공고안심자)	
	한지1계장		시민과장	
기안책임자	소혁연	공고제 ()	조	정지계장
경수	유신	발	동	
참조	각안참조	신	제	
제 목	한지예정지 계획변경을 위한 공람공고 (제 1 안 : 내부 급 재)			
1. 시행중역 있는 경인, 억촌(추가)도지구 획정사업지구 내 일부 토지에 대하여 토지소유자로 부터 한지예정지 변경요청 사항 이 있어 조사검토한바				
2. 별첨 처리방침 결정된 내용과 같이 변경함이 가하다고 사료되어 토지구획정리 사업법 제47조 및 동법 제55조의 규정에 의거 별안과 같이 한지예정지 계획을 일부 변경공고로써 하오니 재결하여 주시기 바랍니다.				
3. 본 공고문의 신문을 게재는 생략하고 시보에 게재하고 토지 소유자에게 통보하여 14일간 보의조작 합니다.				
(제 2 안)		공고안심자	1975. 8. 5	제 182호
		실사자	번호	번호
공 고 문				
서울특별시 공고 제 호				
토지구획정리 사업지구 내 한지예정지 일부 변경공람공고				

0201-1-8A (강)
1969. 11. 10 승 인

190mm×268mm인쇄용지 (5단) 00# (백)
소 년 기 술 원 (92-04-0)

1. 서울특별시 경인, 억촌(추가)토지구획정리사업지구 내 일부 토지에 대한 환지예정지 계획을 변경하고자 토지구획정리사업법 제47조 및 동법 제55조의 규정에 의하여 공고입도부터 14일간 공람 공고 합니다.

2. 환지예정지 계획변경 관계도서는 서울특별시 도시계획국 구획정리1과에 비치하고 토지소유자및 이해관계인에게 보이게한다.

3. 서류 송달은 토지소유자에게는 법도 송달할 것이나 미수영되는 토지소유자와 이해관계인에 대하여는 이공고로 갈음한다.

공 람 개 요

1) 사업명 : 경인, 억촌(추가)토지구획정리사업

2) 변경지구 : 서울특별시 영등포구, 목동, 동촌동, 신월동, 서대문구 북가좌동, 중산동 일부 토지.

3) 변경필지수 : 48필지

4) 변경조서및도면 : 조서 - 별첨
도면 - 별첨(생략: 서울특별시 도시계획국 구획정리1과 비치).

75. 9. .
서울특별시장

(제 3 아 안)

수신 : 수신처 참조(별첨 토지소유자 명단) 발송 : 시장

제목 : 동 건
1. 경인, 억촌(추가)토지구획정리사업지구내 귀하의 소유토지에 대하여 별첨 공고문 사본 및 조서와 같이 환지예정지 계획을 일부 변경하였기 통보하오니 공람 하시기 바랍니다.

첨부 : 1. 공고문 사본(후면기재).
2. 변경조서 1부.

(제 4 . 안)

수신 : 공보실장

발신 : 과 장

제목 : 시보 게재 의뢰

1. 당시관내 경인, 석촌(추가)로지구 ^{상동}원정미사업지구내 일부토
지에 대하여 관지 예정지 계획변경을 별첨 공고문 사본과 같이 공고하
였으나 시보에 게재하여 주시기 바랍니다.

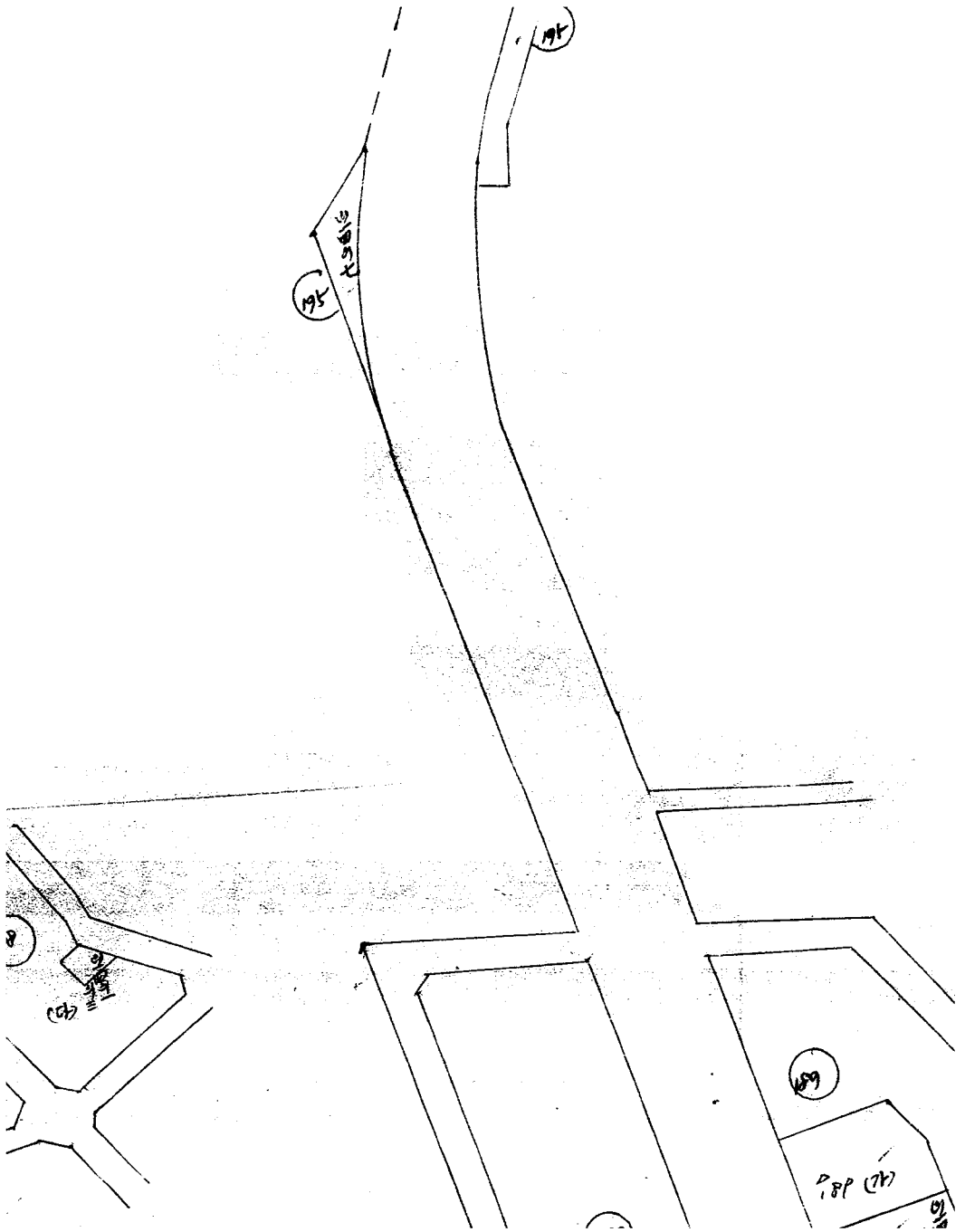
첨부 : 공고문 사본 2매. 끝.

지 주	1. 2014년 12월 1 -3 김민선	2014년 2차 2차 12월 12-13 김민선	2014년 1차 1차 12월 12-13 김민선	2014년 1차 1차 12월 12-13 김민선	2014년 1차 1차 12월 12-13 김민선
광 동 지 주	2014년 12월 17일 2014년 12월 18일 2014년 12월 18일	2014년 12월 17일 2014년 12월 18일 2014년 12월 18일	2014년 12월 17일 2014년 12월 18일 2014년 12월 18일	2014년 12월 17일 2014년 12월 18일 2014년 12월 18일	2014년 12월 17일 2014년 12월 18일 2014년 12월 18일

정 신 차 내 대

No	주 소	상 명	비 고
1	영동4지 동점도 40	저 기 열	
2	영동4지 동점도 11-2	저 기 열	
3	영동4지 동점도 산 14	저 기 열 (주요 동점도 변경)	
4	영동 29-3	저 기 열	
5	서 비동지 산사 36-2	저 기 열	
6	영동4지 동점도 29-4	저 기 열	
7	1 산사 36-2	저 기 열	
8	영동4지 동점도 1	저 기 열	
9	영동4지 동점도 1	저 기 열	
10	영동4지 동점도 29-2	저 기 열	
11	서 비동지 동점도 29-1	저 기 열	
12	1 산사 42-14	저 기 열	
13	1 산사 42-12	저 기 열	
14	1 산사 25-16	저 기 열	
15	1 산사 29-4	저 기 열	
16	1 산사 3-16	저 기 열	
17	1 산사 3-4	저 기 열	
18	서 비동지 동점도 367-14	저 기 열	
19	1 산사 7	저 기 열	
20	1 산사 7	저 기 열	
21	1 산사 7	저 기 열	
22	1 산사 7	저 기 열	
23	서 비동지 동점도 11-8	저 기 열	
24	1 산사 116-4	저 기 열	
25	1 산사 11-35	저 기 열	
26	1 산사 11-36	저 기 열	

27	시내외정수처리장 P-17	수질 검사	
28	" 176-261	수질 검사	
29	시내외정수처리장 P-10	수질 검사	
30	시내외정수처리장 P-46	수질 검사	
31	" P-147	수질 검사	
32	시내외정수처리장 P-1	수질 검사	
33	" 309-2	수질 검사	
34	시내외정수처리장 P16	수질 검사	
35	"	수질 검사	
36	시내외정수처리장 P-108	수질 검사	
37	시내외정수처리장 P-100	수질 검사	
			수질 검사

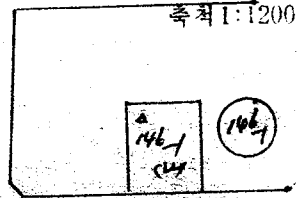
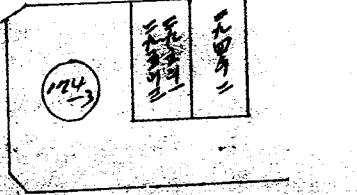


환지에정지변경 (분활) 조서

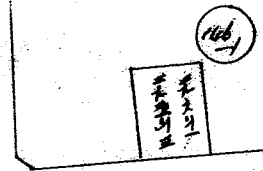
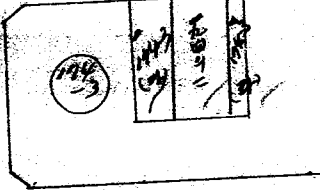
종전외표지				환 지 에 정 지								비고
동명	지번	지부	면적	구획번호				구획번호				
				권리면적	환지면적	경수	교부	권리면적	환지면적	경수	교부	
(변경 전)												
북동	28	지	121	117	117	117	117					
	31	·	37									
	32	·	114	114	114	114	114					
	33	·	114	114	114	114	114					
(변경 후)												
북동	28	지	121	117	117	117	117					
31	·	37										
32	·	114	114	114	114	114	114					
33	·	114	114	114	114	114	114					
34	·	114	114	114	114	114	114					
35	·	114	114	114	114	114	114					
36	·	114	114	114	114	114	114					
37	·	114	114	114	114	114	114					
38	·	114	114	114	114	114	114					
39	·	114	114	114	114	114	114					
40	·	114	114	114	114	114	114					
41	·	114	114	114	114	114	114					
42	·	114	114	114	114	114	114					
43	·	114	114	114	114	114	114					
44	·	114	114	114	114	114	114					
45	·	114	114	114	114	114	114					
46	·	114	114	114	114	114	114					
47	·	114	114	114	114	114	114					
48	·	114	114	114	114	114	114					
49	·	114	114	114	114	114	114					
50	·	114	114	114	114	114	114					
51	·	114	114	114	114	114	114					
52	·	114	114	114	114	114	114					
53	·	114	114	114	114	114	114					
54	·	114	114	114	114	114	114					
55	·	114	114	114	114	114	114					
56	·	114	114	114	114	114	114					
57	·	114	114	114	114	114	114					
58	·	114	114	114	114	114	114					
59	·	114	114	114	114	114	114					
60	·	114	114	114	114	114	114					
61	·	114	114	114	114	114	114					
62	·	114	114	114	114	114	114					
63	·	114	114	114	114	114	114					
64	·	114	114	114	114	114	114					
65	·	114	114	114	114	114	114					
66	·	114	114	114	114	114	114					
67	·	114	114	114	114	114	114					
68	·	114	114	114	114	114	114					
69	·	114	114	114	114	114	114					
70	·	114	114	114	114	114	114					
71	·	114	114	114	114	114	114					
72	·	114	114	114	114	114	114					
73	·	114	114	114	114	114	114					
74	·	114	114	114	114	114	114					
75	·	114	114	114	114	114	114					
76	·	114	114	114	114	114	114					
77	·	114	114	114	114	114	114					
78	·	114	114	114	114	114	114					
79	·	114	114	114	114	114	114					
80	·	114	114	114	114	114	114					
81	·	114	114	114	114	114	114					
82	·	114	114	114	114	114	114					
83	·	114	114	114	114	114	114					
84	·	114	114	114	114	114	114					
85	·	114	114	114	114	114	114					
86	·	114	114	114	114	114	114					
87	·	114	114	114	114	114	114					
88	·	114	114	114	114	114	114					
89	·	114	114	114	114	114	114					
90	·	114	114	114	114	114	114					
91	·	114	114	114	114	114	114					
92	·	114	114	114	114	114	114					
93	·	114	114	114	114	114	114					
94	·	114	114	114	114	114	114					
95	·	114	114	114	114	114	114					
96	·	114	114	114	114	114	114					
97	·	114	114	114	114	114	114					
98	·	114	114	114	114	114	114					
99	·	114	114	114	114	114	114					
100	·	114	114	114	114	114	114					

환지에 정지 변경도면

변경권



발권부



작성자

환지에정지변경도면

반경전

(11)

산
원
지

축척 1:1200



(14)

A
E-7

변경후

(10)

산
원
지
(가) - -
= - /

(14)

산
원
지
(나) - -
= - /

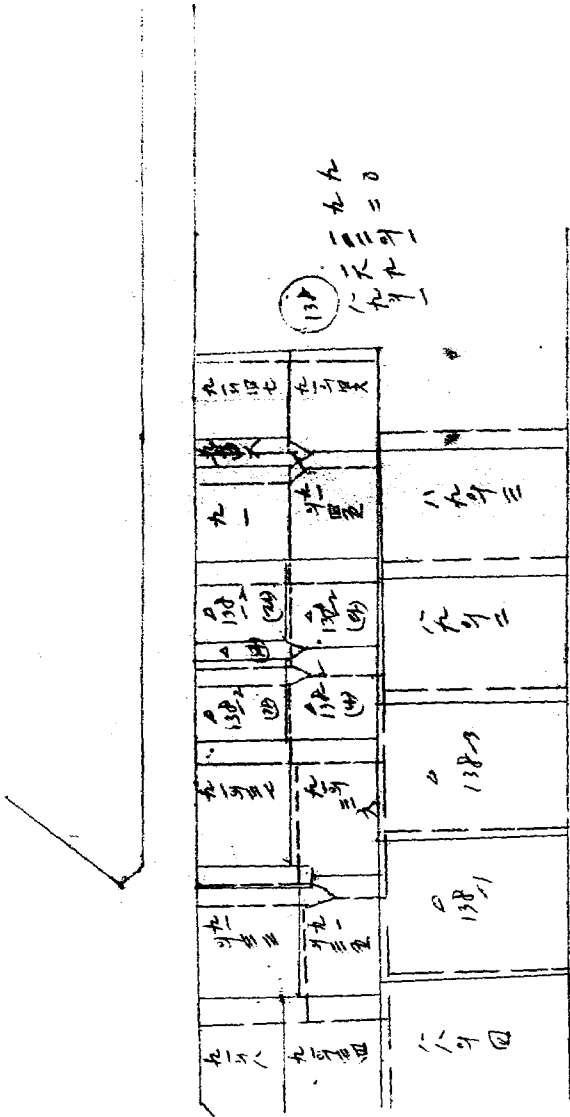
1043 작성자

환지에정지변경(분활)조사

종건의토지			환지에정지						
동명	지번	지면적	구변경전			구변경후			비고
			권리면적	환지면적	정수교부	권리면적	환지면적	정수교부	
동산	90	48	530						
"	92	32	389						
"	122	48	520	105 ⁴⁰	105 ⁴⁰		105 ⁴⁰	105 ⁷⁰	2 ⁷⁰
"	189	"	36						
"	89	32	145						
"	89-3	48	191	100	100		100	100	
"	89-2	"	192	100	100		100	100	
"	88-4	48	211	120	120		120	118	2
"	91-34	48	59	49 ⁹⁰	59	9 ³⁰	49 ⁷⁰	49 ⁷⁰	
"	91-8	"	44	37 ¹⁰	44	6 ⁹⁰	37 ¹⁰	37 ¹⁰	
"	91-33	"	47	39 ⁶⁰	47	7 ⁴⁰	39 ⁶⁰	53 ⁹⁰	14 ³⁰
"	91-35	"	37	31 ²⁰	37	5 ⁸⁰	31 ²⁰	42 ²⁰	11
"	91-36	"	47	39 ⁶⁰	47	7 ⁴⁰	39 ⁶⁰	46 ⁹⁰	7 ³⁰
"	91-37	"	50	42 ²⁰	50	7 ⁸⁰	42 ²⁰	51 ³⁰	9 ¹⁰
"	91-32	48		38	38		38	39	1
"	91-45	"	47	37	37		37	41 ⁶⁰	4 ⁶⁰
"	91-46	"	47	37	37		37	41	4
"	91-47	"	48	38	38		38	38	

환지예정지변경(분할)조사

종 전 의 토 지			환 지 예 정 지								
동명	지번	지면적	구 획 번호	변경 전			구 획 번호	변경 후			비 교
				권리면적	환지면적	정수교부		권리면적	환지면적	정수교부	
동서리	91-48	72 14	128	11	11		128	11	11		도로
채비리	138-1	"		106.80	106.80		106.80	105.80		1	
"	138-3	"		106.80	106.80		106.80	105.80		1	
"	138-22	"		32	32		32	32.20		0.20	
"	138-41	"		32	32		32	33.2		0.2	
"	138-41	"		32	32		32	33.6		0.4	
"	138-34	"		32	32		32	33.40		1.40	
"	138-21	"		6.60	6.60		6.60	6.60			도로
계				2,132	2,192.80		2,132				



138
 138-1
 138-2
 138-3
 138-4
 138-5

138-1

138-1

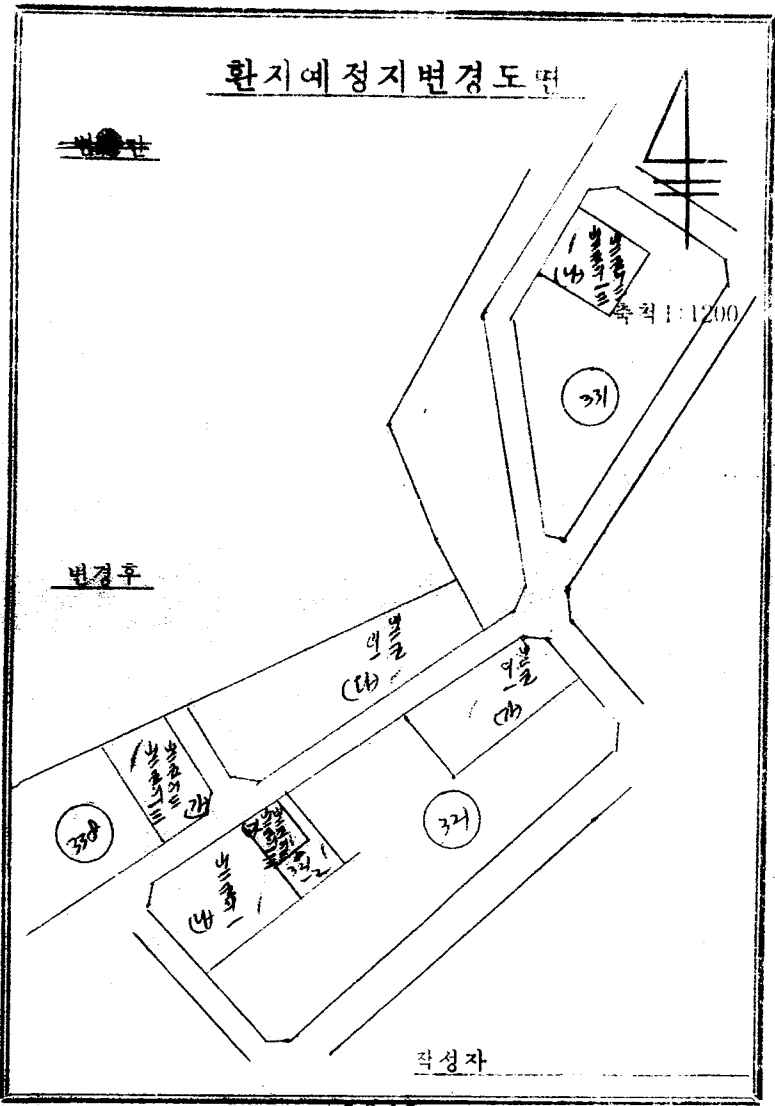
환지에정지변경(분활)조사

종건의토지			환지에정지								
동명	지번	지면적	구획번호	변경전			구획번호	변경후			비고
				면적	정수	교부		면적	정수	교부	
중안	산자 7	(1,620) 1,620	321								
			322	762 ³⁰	174 ³⁰						
			323		400 ¹⁰						
중안	산자 3	(1,410) 1,410	324	130 ⁴⁰	130 ⁴⁰						
			325								
중안	산자 11	771	326	113 ³⁰	113 ³⁰					(산자 3, 113) 대토지정	
			327	177 ⁴⁰	177 ⁴⁰						(177) 부지 (산자 11)
중안	산자 7	766									(217부지 토지)
			328		188 ¹⁰						
			329		211 ⁴⁰	211 ⁴⁰					
			330		400 ¹⁰						
			331		299 ⁵⁰	299 ⁵⁰					
중안	산자 15	827									(217부지 토지)
			332		130 ⁴⁰						
			333		274 ⁴⁰	113 ³⁰					
			334		400 ³⁰						
			335		285 ¹⁰	285 ¹⁰					
중안	산자 37	371	371	57 ¹⁰	57 ¹⁰						

환지에 정지 변경도면

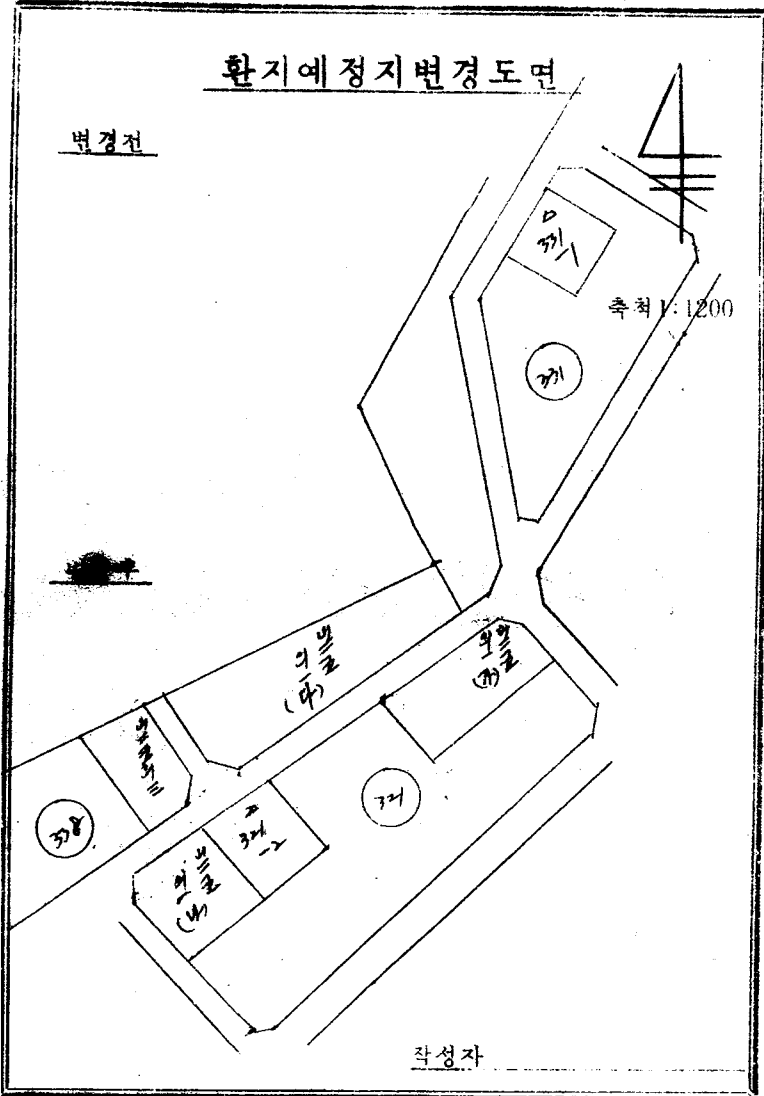
~~변경전~~

변경후



환지에 정지 변경도면

변경전



작성자

포서 해자 필단 (발송자) 황동리구.

관호	주 소	성 명	특이 소재지	비 고
1	삼봉동 245	문복선	삼봉 127	
2	321	최응음	삼봉동 132-6, 132-2, 124-4, 124-1	132-6/35-1 124-2 124-2
3	132-5	김화인	124-5 132-5	
4	동양동 산 11	손석봉	132-3, 124-1	
5	삼봉동 124-5	이종권	132-4 124-5	
6	관악구대방동 5-32	이상호	삼봉동 133-5, 6	
7	삼봉동 2-4	양병준	134-2	
8	관악구대방동 17-20	최수범	4233-1P	
9	회화동 20-1P	김길환	삼봉동 126-1A	
10	삼봉리구 12P-1	이승희	회화리 12P-1	
11				
12				
13				
14				
15				



1050

환지에정지변경 (분활) 조서

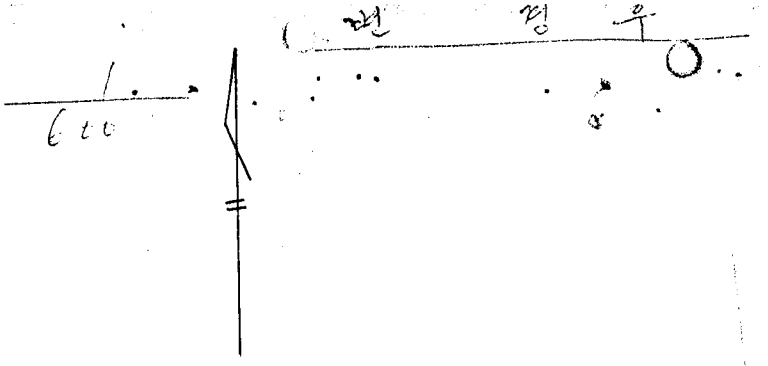
종 전 의 토 지			환 지 예 정 지 변 경 (분 활) 조 서						
동명	지번	지면적	구			T			비고
			외면적	면적	경수	외면적	면적	경수	
	계리리	156-1	156		52.6	156			
삼물	127	20	156	11.3	28.9	16.8	156		
	계리리	156-2	156		54.5		156		
삼물	132-6	47	156	34-	28.5	5.9	156		
"	124-4	45	128	50-	55.3	5.3			
"	123	36.7	128	56.5	56.5	-	156	56.5	56.5
"	135-11	38							
"	124-6	42	128	31.9	31.9	-	156	55.6	52
"	132-5	29	156	23.7	20.9	2.8			
"	124-5	36	128	29.9	29.9	-	156	67.9	58.6
"	132-4	49	156	49-	30.2	9.8			
"	124-1	46	128	35.3	35.3	-	156	59.2	59.2
"	132-3	28	156	22.9	20.1	2.8			
"	124-2	65	128	50-	50-	-	128	50-	54-
"	135-1	66	128	53.4	49.4	4-	128	53.4	55.5
"	135-12	45	128	33.6	33.6	-	128	33.6	
"	133-5	65	156	42.1	42.1	-	156		
"	132-6	28.5	156	18.7	18.7	-	156		

환지에정지변경 (분할) 조서

상권의 토지			환지에정지								
행명	지번	지 면 적	구				D			비고	
			확	변	경	친	확	변	경		
			면적	면적	면적	면적	면적	면적	면적	면적	
			원리면적	환지면적	정수	표부	원리면적	환지면적	정수	표부	
삼봉	132-2	황	141	156	PRP	101.7	1.8	156	101.7	1.8	
"	134-1	외	33	156	18.6	31.6	13-	157	18.6	31.6	
"	134-2	외	67	150	46.4	50.8	1.4	150	46.4	50.8	
		내외	158-1	158		32.4		158	32.4		
		"	157-1	157		38.6		157	38.6		
		"	12P-1	12P		212		12P	212		
		"	12P-3	"		149.4		12P	149.4		
		"	130-1	130		53-		130	53-		
삼봉	4233-1P	林	60	139	65.8	65.8		156	65.8	65.8	
장동	426-1P	林	150		누	각		248	109.4	120-	18.6
		내외	248-1	248		64-		248	64-		
		"	-2	"		64-		248	64-		
						1,665.8			1,618.3		증도 47.5
X 1. 소수 반올림으로 인한 값은											
1052											



1053



1054

(239)

239-2

한 일 수

(249)

249-2