

기안 용지

| | | | |
|---|-------------------------------|-------------------|-----------------------------|
| 분류기호 문서번호 | 구경 432.4 ~ | (전화번호 25-0290) | 원 권 규 정 조 / 항 부시랑 전 결 사항 |
| 처리기간 | 결재 시 1976.12.21 계부생원 | | |
| 시행일자 | 1976.12.21 | | |
| 보존년한 | | | |
| 보조 기관 | 제2부시랑 전 결 도시경비국장 구획관리과장 | 법 법무담당관 (공안심사) | 경시/계장 정리/계장 |
| 기안 책임자 | 이항성 76.12. 이상권 | 조 | |
| 경수 참조 | 유신 각안참조 | 발신 | 공계 |
| 제 목 | 환지 예정지 일부 변경 지령 공고 | | |
| 제 1 안 | 내부결재 | | |
| <p>1. 상시가 시행중인 있는 신림 신철주. 경인 신용 회상 추가 토지구획결의 사업과내 일부토지에 대하여 환지 예정지 계획을 변경으로 서울특별시 공고 제286호 (76.12.25)로 토지 소유자 및 이해 관계인에게 공람 공고 하였던 바</p> <p>2. 의견서 제출이 없으므로 환지 예정지 변경공람공고 내용 대로 도지구획결의 사업법 제 55조, 동법 제 47조이 의거 환지 계획 변경 인가 및 동시 동법 제 56조의 규정이 따른 환지 예정지를 지 령공고코자 하여</p> <p>3. 본 공고 사항에 대하여는 신우공고는 생략하고 사 에 게재하는 등시 관할구획장 및 토지소유자에게 통보코자 함</p> | | | |
| 제 2 안 | 공고 (제 2 호) | | |
| 서울특별시공고 제 2 호 | | | |
| 환지 계획변경 인가 및 환지 예정지 지령공고 | | | |

1. 서울특별시 신림, 신림초기, 시흥 경인, 회양초기 토지구
 획정내 사업지구내 일부토지에 대한 환지계획을 변경코자 서울특
 별시 조례 제25호(76.11.25)로 공표공고 할바 있는 토지에
 대하여 토지구획정리 사업법 제55조 및 증법 제41조와 시행령
 제41조의 위임 및 위임에 관한규칙 제25조에 의거 변경안과
 하고 증법 제56조에 의거 환지예정지를 지명 하였기 공고 한
 내다

2. 환지예정지 지명서 및 도면은 서울특별시 도시정비국
 구획정리과에 관할구획 및 출장소에 비치하고 토지 소유자 및 이해
 관계인에게 보일다

3. 조서 송달을 병도 토지 소유자에게 통보 할것이며
 이송영되는 토지 소유자 및 이해관계인은 이 공고로써 갈음 함내다

| | | | | | | | | |
|-----|------|------|------|------|------|--------|-----------|-------|
| 제3안 | 신림 | 신림초기 | 시흥 | 경인 | 회양초기 | 토지구획정리 | 1976. 12. | 서울특별시 |
| 수신 | 신림구청 | 신림초기 | 시흥구청 | 경인구청 | 회양초기 | 토지구획정리 | | 구청 |
| 제목 | 토지 | | | | | | | 공고 |

1. 신림, 신림초기, 시흥 경인, 회양초기 토지구획정리 사업지
 구내 일부토지에 대한 환지 예정지를 변경 지명하고 통보코자
 토지 소유자 및 이해관계인에게 보일 것이며, 관계도서를 정비하여
 업무에 착수 하기 바람

첨부. 환지예정지 변경도서 각 1부

제3안

수신 별첨 발송지 명부

제목 등 건

1. 구경 1122.4 ~ 1223 (76. 11. 25)호의 관련 사항
 임내

2. 신림, 신림초기, 시흥 경인, 회양초기 토지구획정리 사업지

내 일부 토지 중 기린 소유 토지에 대한 환지 여건의 지정을 변경할
응고문 사본 및 조서와 같이 변경 되었기 통보 하오니 참고
하십시오
제 5안

항부 1. 환지 여건의 변경 조서 1부
2. 응고문 사본 1부 끝

제 5안

수 신 도시행정과장
제 목 등 건

1. 신림. 신원동. 서울 경인 회양동기 토지구획결의 시
지구내 일부 토지에 대하여 별첨 응고문 사본과 같이
환지 여건의 지정을 변경 하였기 통보 하오니 업무처리
참고 없으시니 바랍니다

항부 1. 환지 여건의 변경 조서 1부
2. 응고문 사본 1부

제 6안

수 신 공보실장
제 목 시보 게재 의뢰

1. 신림. 신원동. 서울 경인 회양동기 토지구획결의 시
지구내 환지 여건의 지정을 별첨 응고문 사본과 같이
일부 변경 하였기 시보에 게재하여 주시기 바랍니다
항부 응고문 사본 2부 끝

제 3안 수신처: 관악구청장, 영등포구청장, 성동구청장
양재출장소장

환지예정지면경(분할)조사

| 종전의토지 | | | 환지예정지 | | | | | | | | | | 비고 | | |
|-------|----|---------|-------|-----------------|------------------|-------------------|-----------------|------|------------------|-----------------|-------------------|-----------------|----|------|--|
| 동명 | 지번 | 지목 | 면적 | 구획면적 | | | | 정수교부 | | 구획면적 | | | | 정수교부 | |
| | | | | 권리면적 | 환지면적 | 정수 | 교부 | 권리면적 | 환지면적 | 정수 | 교부 | | | | |
| 1 | 신리 | 88-6 대 | 50 | 265 | 30 ³ | 30 ³ | | | 270 | 31 ¹ | 35 ⁵ | 4 ⁰ | | 구리면경 | |
| | " | 89-2 답 | 30 | " | 21 ⁸ | 27 ¹ | 5 ² | | 60 ¹ | 19 ⁸ | 27 ³ | 1 ⁵ | | " | |
| | " | 채비지 | 10 호 | " | | 17 ³ | | | 265 | | 14 ⁶ | | | 복지대 | |
| | " | " | 3 호 | 230 | | 35 ⁵ | | | | | 환 | 소 | | | |
| | " | " | 1 호 | 60 ¹ | | 257 ³ | | | 60 ¹ | | 230 ¹ | | | | |
| 2 | 사당 | 35-10 답 | 50 | 270 | 28 ⁵ | 30 ² | 1 ³ | | 283 | 29 ⁵ | 29 ⁵ | | | 구리면경 | |
| | " | 211 대 | 35 | " | 27 ³ | 45 ² | 17 ⁹ | | 270 | 23 ² | 35 ⁶ | 5 ² | | | |
| | " | 채비지 | 2 호 | 283 | | 465 ⁹ | | | 283 | | 426 ⁴ | | | | |
| 3 | 용정 | 120-2 답 | 126 | 114 | 70 ⁹ | 70 ⁹ | | | 109 | 66 ² | 66 ² | | | 구리면경 | |
| | " | 채비지 | 197 | | 109 | 66 ² | | | 114 | | 10 ⁹ | | | " | |
| | " | 계 | | | 178 ⁸ | 1045 ⁸ | 26 ⁸ | | 169 ⁸ | | 1045 ⁸ | 54 ¹ | | | |

환지예정지변경(분할)조사

| 종전의토지 | | | | 환지예정지 | | | | 비고 | | | |
|-------|-----|------|------|-----------|--------|------|---------------|------|------|----|----|
| 동명 | 지번 | 지목 | 면적 | 변경전 | | | 변경후 | | | | |
| | | | 구획번호 | 권리면적 | 환지면적 | 정수교부 | 권리면적 | 환지면적 | 정수교부 | | |
| | | | | (변경전) | | | | | | | |
| 4 | 신월 | 산 | 33-1 | 미 | (3540) | 77 | | | | | |
| | | | | | 2252 | (바) | | 123 | 40 | | |
| | | | | | | (바) | | 381 | 20 | | |
| | | | | | | (바) | | 122 | 60 | | |
| | | | | | | (바) | | 146 | 30 | | |
| | | | | | | (바) | | 669 | | | |
| | | | | | | (바) | | 28 | 20 | | |
| | | | | | | (바) | | 146 | 20 | | |
| | 계 | | | 1460 | 1461 | 20 | | 0 | 20 | | |
| | | | | (변경후) | | | | | | | |
| 신월 | 산 | 33-1 | 미 | 2,010 | 77 | | | | | | |
| | | | | | (바) | | 332 | 30 | | | |
| | | | | | (바) | | 122 | 60 | | | |
| | | | | | (바) | 1314 | 146 | 20 | | 14 | 20 |
| | | | | | (바) | | 669 | | | | |
| | | | | | (바) | | 28 | 20 | | | |
| | | | | | (바) | | 146 | 20 | | | |
| | | | | | (바) | 계 | 1314 | 1298 | 20 | | 14 |
| | 산 | 33-3 | 1530 | - 치구리면지 - | | | 76.10.2 치구리분할 | | | | |
| | 채비지 | | | | | | | | 신성 | | |
| | " | | | | | | | | " | | |
| | 계 | | | | 1461 | | | | | | |

환지에정지변경 (분할) 조서

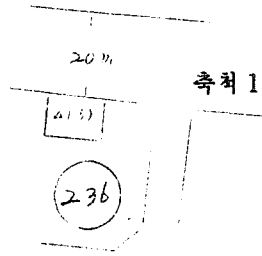
| 종전의토지 | | | | 환 지 에 정 지 | | | | | | | | | | |
|-------|----|-----|-----|-----------|-------------------|-------------------|----|-------|------------------|-------------------|----|----|----|------------|
| 동명 | 지번 | 지목 | 면적 | 구획변경전 | | | | 구획변경후 | | | | 비고 | | |
| | | | | 관리면적 | 환지면적 | 정수 | 교부 | 관리면적 | 환지면적 | 정수 | 교부 | | | |
| | | | | (변경전) | | | | | | | | | | |
| 5 | 시흥 | 44 | 어 | 285 | 159 ²⁰ | 159 ²⁰ | | | | | | | | |
| | | | | (변경후) | | | | | | | | | | |
| | 취 | 비 | 지 | | | | | 285-3 | | 169 ²⁰ | | | | 구획변경 없음 |
| 6 | 각양 | 185 | 다 | 24 | 55 ¹⁰ | 55 ¹⁰ | | 41 | 55 ¹⁰ | 48 ³⁰ | | 6 | 50 | |
| " | " | 187 | " | 63 | " | " | | " | " | " | | " | " | " |
| " | " | 185 | " | 8 | " | " | | " | " | " | | " | 50 | " |
| " | " | 187 | " | " | " | " | | " | " | " | | " | 도르 | " |
| " | " | 185 | " | 32 | 39 | 39 | | 37 | 33 | 30 | | 4 | 50 | " |
| " | " | 187 | " | 27 | " | " | | " | " | " | | " | " | " |
| " | " | 229 | " | 99 | 63 | 65 | | 63 | 55 | 50 | | 7 | 90 | " |
| | 계 | | 264 | 167 | 167 | 167 | | 167 | 146 | 80 | | 20 | 80 | |

환지예정지변경도면

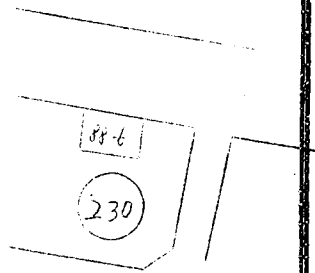
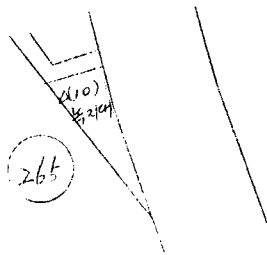
변경전



축척 1:1200



변경후



작성자

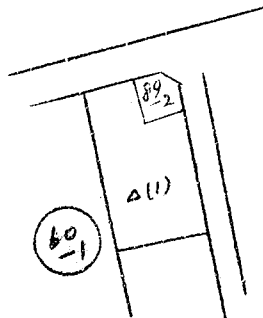

환지예정지변경도면

변경전



축척 1:1200

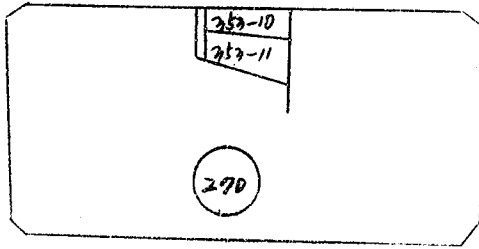
변경후



작성자

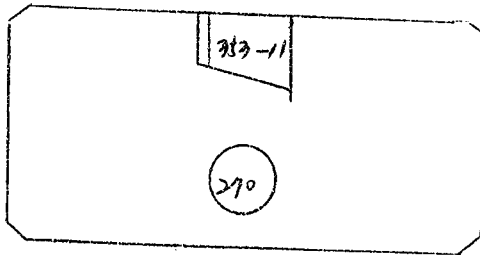
환지예정지변경도면

변경전



축척 1:1200

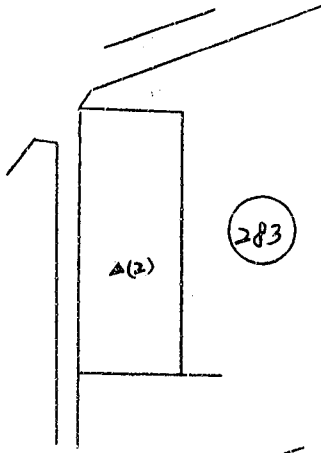
변경후



작성자

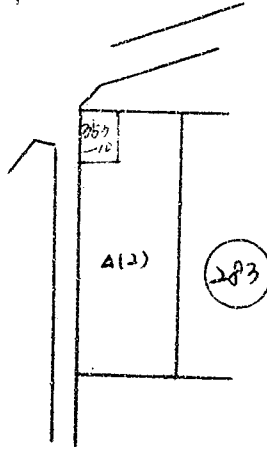
환지에정지변경도면

변경전



축척 1:1200

변경후



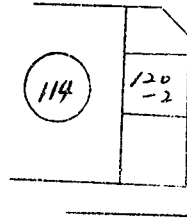
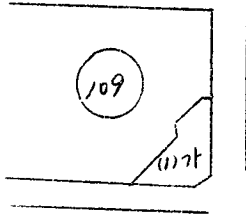
작성자

환지에정지변경도면

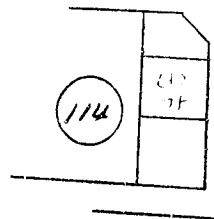
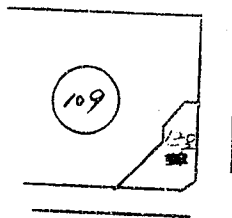
변경전



축척 1:1200



변경후



작성자

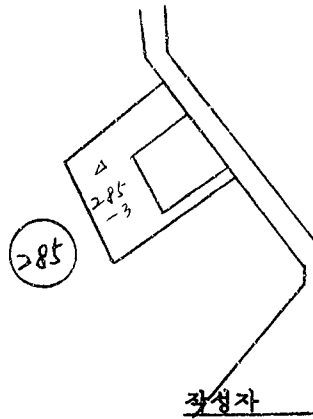
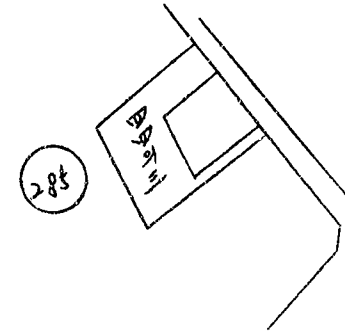
환지에정지변경도면

변경전



축척 1:1200

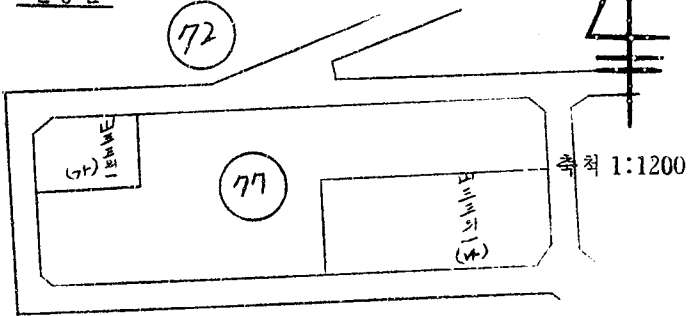
변경후



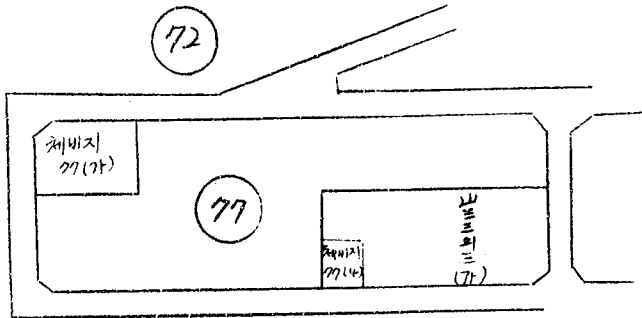
작성자

환지예정지변경도면

변경전



변경후



작성자