

기안용지

분류기호 분류번호	구정 432.4	(전화번호)	전결 규정 전결 조사항
처리기간	결재 시		
시행일자	12.02		
보존년한	제2부서형		
보조기관	제2부서장 전 결	법무담당관 (공고안심사)	
기안책임자	도시정비국장 구획정리과장	환지조제장	정지조제장
경수찰	유신조	발신	동계
제목	환지 예정지 일부 변경 지정 공고		
	제 1 안 내부결재		
	1. 김포 도시구획정리 사업지구내 일부 환지예정지 에 대하여 변경사유가 있어 서울특별시 공고 제 268호 (76.11.10) 로 토지 소유자 및 이해 관계인에게 환지계획 변경 공람에 공한바, 의견서 제출이 없으므로 환지계획 변경 공고한 내용과 같이 도시구획정리사업법 제 55조 및 제 47조에 의거 환지계획 변경인가와 동시에 동법 제 56조 규정에 따른 환지 예정지를 지정 공고 조치 하며		
	2. 본 공고문의 선문제제는 생략하고 시보이게제 하고 관할구청 및 토지소유자에게 문보 조치 합니다		
	제 2 안		
	서울특별시 공고 제 호		
	환지 계획 변경 인가 및 환지 예정지 지정공고		
	1. 서울특별시 김포도시구획정리사업지구내 일부		

토지에 대한 환지계획은 변경로서 서울특별시 공고 제 268호(76.11.8)로 공람 공고한 바 있는 토지에 대하여 토지구획정리사업법 제 53조 및 ~~제 54조~~ 행정권한 위임 및 위탁에 관한 규정 제 25조 ~~제 11항~~의 규정에 의거 변경인가 하고 동법 제 56조에 따라 환지예정지를 지정하였기에 이를 공고합니다.

2. 환지예정지 지정서 및 도면은 서울특별시 도시정비국 기획정리과와 관할구정 동감소에 비치하고 토지소유자 및 이해관계인에게 보입니다.

3.로서 송달은 별도 토지소유자에게 통보할 것이나, 미수령되는 토지소유자 및 이해관계인은 이공고로서 가름합니다.


1976. 12.

서울특별시장

제 3 안

수신 : 수신처 참조

제목 : 등 권

공고일자	76.11.29	30K
설	하	합
		

1. 김포 토지구획정리 사업지구내 일부토지중 카하 소유에 대한 환지 예정지를 별첨공고문 사본및 조서와 같이 변경되었기에 통보하오니 확인하시기 바랍니다.

첨부: 1. 환지예정지 변경조서 1부

2. 공고문 사본 1부

수신처: 영등포구 화곡동 166-48 최양규

영등포구 화곡동 166-53 이춘강

제 4 안

수신: 양서*중앙소장

참조: 시민봉사실장

제목: 등 권

1. 김포 도시 구획 정리 사업지구내 일부 토지에 대하여
별첨 공고문 사본 및 도서와 같이 환지에정지를 변경 지정 하였고
통보하니 토지 소유자 및 이해 관계인에게 보일 것이며 관계
도서를 정리하여 업무에 착오 없기 바랄.

- 첨부 : 1. 환지에정지 변경도서 각 1부.
2. 공고문 사본 1매.

제 5 안

수신 : 도시 행정 과장

제목 : 등 건

1. 김포 도시 구획 정리 사업지구내 일부 토지에 대하여
별첨 공고문 사본 및 도서와 같이 환지에정지를 변경 하였고
통보하오니 업무에 착오 없기 바랍니다.

- 첨부 : 1. 환지에정지 변경도서 각 1부.
2. 공고문 사본 1매

제 6 안

수신 : 공보 실장

제목 : 사보 게재 의뢰

1. 김포 도시 구획 정리 사업지구내 환지에정지를
별첨 공고문 사본과 같이 일부 변경 하였으니 시보에
게재 하여 주시기 바랍니다.

- 첨부 : 공고문 사본 2매. 끝.

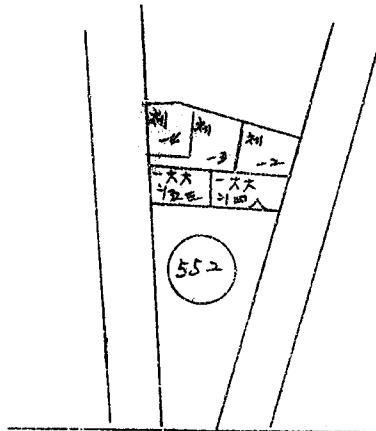
조정지			한지예정지						변경부		비고
도명	지번	면적	구획면적	권리면적	한지면적	구획면적	변경면적	변경면적	변경면적		
화북	166-48	76	552	42-	42-	552	38-	42-	4-		
1	166-53	71	1	40-	40-	1	36-	40-	3.8		
제비지	552-2				137'			72'	65-	1976. 10. 8 자 김 전장외 100명 (288호) (권리사) 으로부터 도로시설요청에의거 한지변경공표 (76. 11. 8) 서울특별시공고	
	4	3	신	신				65-			

환지에정지변경 (분할) 조서

종전의 토지			환 지 에 정 지 변 경 지								비고
			변 경 전				변 경 후				
동명	지번	지목	면적	권리면적	환지면적	정수	교부	권리면적	환지면적	정수	교부
		밭									
화곡	166	밭	74	52	42						
"	-48	"	71		40						
계비지	552	밭			427						
"	"	3도			427						
"	"	4도			407						
		166				210				210	
화곡	166	밭	74				52	38	42	4	
"	-48	"	71					747	40	3	
계비지	552	밭					552	747	72		
"	"	3			54	747				55	
"	"	4									
		166			210			647			

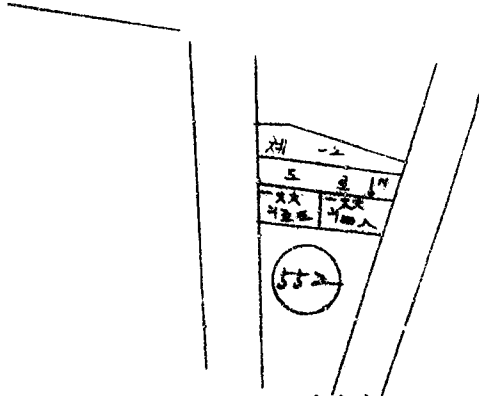
환지예정지변경도면

변경전



축척 1:1200

변경후



작성자