

수신 수신자참조  
(경유)

제목 도로표지 문안심의 요청 회신(도시기반시설본부 토목부)

1. 도시기반시설본부 토목부-22107(2019. 12. 2.)호와 관련입니다.
2. 귀 본부에서 도로표지 문안심의 요청에 대하여 불임과 같이 회신하오니 검토결과를 반영하여 조치하시기 바라며 도로표지 시공시에는 국토교통부 “도로표지규칙” 및 “도로표지 제작·설치 및 관리 지침” 에서 규정하고 있는 재질, 규격 및 방법으로 설치·시공하시고 설치가 완료되면,
3. 관할구(금천구)에서는 도로표지관리시스템(<https://www.korearoadsign.go.kr>)에 등록 후 결과를 아래 양식으로 통보하여 주시기 바라며, 아울러 지방자치단체 합동평가 대비하여 지방행정평가정보시스템(VPS)에 실적을 입력하여 주시기 바랍니다.

가. 제출양식

| 년월일 | 심의완료<br>통 보 일 | 안 건 명 | 설치완료일 | 등재완료일<br>(도로표지관리시스템) |
|-----|---------------|-------|-------|----------------------|
|     |               |       |       |                      |

나. 협조사항

- 도로표지 검토내용(pdf)은 이미지 형태이므로 실제 설치시에는 도로표지규칙, 도로표지지침에 맞게 수정후, 각종 안전사고에 유념하여 추진하여 주시기 바라며
- 아울러 교체·신설되는 도로표지는 가로수 가지 등 지장물로 시인성, 판독성이 저해되지 않도록 하고, 시공전에 관할구(금천구)와 인근시(도) 관련부서와 도로표지 지명 등에 대하여 충분히 협의후 설치하시되, 문안 수정 등 변경 사항이 있을 경우 재심의 요청하시기 바랍니다.
- 그리고 도로표지 보수·정비공사로 기존 도로표지 철거시는 임시로 기존 도로 표지의 표기내용과 동일하게 임시도로표지를 제작, 식별이 가능한 장소에 설치하여 도로이용자가 불편이 없도록 추진에 만전을 기하시기 바랍니다.

※ 도로명 방향정보는 안내표지글자 세로 크기(22cm→ 24cm) 등 개정(2019.8.8) 시행

불임 : 도로표지 문안심의 요청 검토보고 [금천구 안양천로(강남순환4공구)] 1부. 끝.

# 서울특별시



수신자 금천구청장(교통행정과장), 서울특별시도시기반시설본부장(토목부장)

주무관 **고광호** 교통시설팀장 **박성재** 교통운영과장 12/06 代최재욱

협조자

시행 교통운영과-8075 ( 2019.12.7. ) 접수 토목부-22653 ( 2019.12.9. )  
우 04515 중구 덕수궁길 15 서소문청사 1동 6층 /  
전화 02-2133-2494 /전송 02-2133-1054 / kkh640@seoul.go.kr / 대시민공개

시 민

|      |              |
|------|--------------|
| 문서번호 | 교통운영과-8071   |
| 결재일자 | 2019. 12. 6. |
| 공개여부 | 대시민공개        |
| 방침번호 |              |

| 주무관 | 교통시설팀장 | 교통운영과장 |
|-----|--------|--------|
|     |        |        |
| 협 조 |        |        |

I·SEOUL·U

## 도로표지(도로명안내표지)문안 심의 요청 검토 보고

(금천구 안양천로(강남순환4공구))

2019. 12.

**도시교통실**  
(교통운영과)

# 도로표지(도로명 안내) 문안 심의요청 검토 보고

강남순환도시고속도로(4공구) 공사구간에서 금천구 금하지하차도 신설로 지점 안내표지를 도로명 안내표지로 교체에 따른 문안 심의요청 건에 대한 검토 보고임.

## □ 개 요

- 요청기관 : 도시기반시설본부(토목부 -22107)
- 요청일시 : 2019. 12. 2.
- 요청내용
  - 강남순환도시고속도로(4공구) 공사구간에서 금천구 금하지하차도 신설로 기존 지점 안내표지를 도로명 안내표지로 교체에 따른 문안 심의 요청

## □ 표지판 위치 및 수량

- 도로표지판 : 방향표지- 단면 7개소 7면, 기 철거 3개소 4면



## □ 검토 내용 및 결과









- 검토내용 : 도로표지규칙 등 관련 규정 적정 여부








## □ 행정사항

- 도로표지 문안 검토결과를 도기본 토목부 및 금천구 교통행정과 통보.
  - 도로표지규칙 제5조에 의거 방향예고표지와 방향표지의 지명은 반드시 일치하도록 하고 있고, 또한 교차로 중심으로 각 방향별로 표기된 지명은 항상 일치하도록 되어 있는바 안내지명 선정시 준수할 것
  - 기존 도로표지 철거시는 임시로 기존 도로표지의 표기내용과 동일하게 임시도로표지를 제작, 식별이 가능한 장소에 설치하여야 하며,
  - 「도로표지규칙」 개정(2019.8.8.)사항 준수하여 도로표지제작 및 설치 하시기 바람. [관련공문 교통운영과-977('19.8.12)]
    - 기본형 : 세로방향 글자크기 22cm → 24cm
    - 도형식 : 세로방향 글자크기 18cm → 24cm
  - 도로표지 설치가 완료되면 도로표지관리시스템(<https://www.korearoadsign.go.kr>)에 등록하고, 아울러 지방자치단체 합동평가 대비하여 지방행정평가정보시스템(VPS)에 실적을 입력하여 주시기 바람.
  - 강남순환4공구(금하지하차도 신설) 공사와 관련 공사구간 주변에 기 설치된 도로표지는 공사로 인해 설치되는 도로표지 지명 등이 연계 될 수 있도록 하여 도로이용자 안전사고예방 등 불편이 없도록 할 것





붙임 : 금천구(안양천로) 도로표지 문안검토 결과1부. 끝.

□ 금천구(안양천로) 도로표지 문안검토 결과

| 연번         | 현 황  |  | 검토 개선(안)  |
|------------|--|--|---|
|            | 당초 표지 문안   | 도기본 수정 문안(안)   |   |
| 1<br>(R-3) |   |    |    |
| 검토결과       | <ul style="list-style-type: none"> <li>○ 방향정보는 잘 알려진 지명, 시설물명 등 근거리를 선정하되 연계성 고려 선정(지침 제5조 제1항, 규칙 제5조)</li> <li>- 방향정보는 각 방향별로 지명 또는 시설명 중 1개 표기 따라서 '성산대교'만 표기하고 하단에 서부간선도로 표기(도로표지 관리지침 제22조 제3항)</li> <li>○ 도로표지 하단에 교차지점 까지 거리 250m 표시</li> </ul> |  |   |
| 2<br>(R-7) |   |  |  |
| 검토결과       | <ul style="list-style-type: none"> <li>○ 방향정보는 연번 1번과 동일 표기.</li> </ul>  |  |   |
| 3<br>(R-8) | 없음   |  |  |
| 검토결과       | <ul style="list-style-type: none"> <li>○ 방향정보는 잘 알려진 지명 또는 시설명으로 근거리를 우선하고 연계성 등 고려 '소하,난곡' → '소하C'로 그리고 '한신아파트' → '소하1동 행정복지센터'로 표기.</li> </ul>   |  |   |

| 연번          | 현 황  |  | 검토 개선(안)  |
|-------------|--|--|---|
|             | 당초 표지 문안   | 도기본 작성 문안(안)   |   |
| 4<br>(R-10) |   |                              | 검토결과 반영   |
|             | 검토결과   | ○ 방향안내 지명은 행정구역명, 교차도로명, 공공시설명 등 사용하도록 하고 있고, 한내로상 도로표지 안내지명 연계성 고려 '독산·한신아파트' 보다는 도로교차로명인 '아파트형공장'으로 표기 바람직함. |   |
| 5<br>(R-14) |  |                             | 검토결과 반영   |
|             | 검토결과   | ○ 연번 4번과 방향안내는 동일함.  |   |
| 6<br>(R-16) | 없음   |                            | 검토결과 반영   |
|             | 검토결과   | ○ 방향정보는 잘 알려진 지명 또는 시설명으로 근거리를 우선하고 연계성 등 고려 '안양,시흥시청' → '시흥사거리'로 표기.<br>○ 도로명 화살표 앞 국도 노선번호(1번) 표기 삭제.        |   |
| 7<br>(R-17) | 없음   |                            |  |
|             | 검토결과   | ○ 방향정보는 잘 알려진 지명 또는 시설명으로 근거리를 우선하고 연계성 등 고려 '소하JCT' → '소하분기점' 그리고 '난곡·소하' → '시흥대교'로 표기.                       |   |



| 연번             | 현 황   |   | 검토 개선(안) |
|----------------|---|---|----------|
|                | 당초 표지 문안  | 도기본 작성 문안(안)  |          |
| 8              |    | 미 작성(기 철거)  | -        |
|                | 검토결과  | <ul style="list-style-type: none"> <li>○ 위치 : 금천구 한내동62 한신독신아파트 11동 앞 안양천로</li> <li>- 현 상태 : 도로표지 철거(표지일람번호 NR- [안양천로] -하-1095)</li> <li>○ 조치사항 : 재설치 여부 확인 및 도로표지 관리시스템 현행화</li> </ul>       |          |
| 9              |   | 미 작성(기 철거)  | -        |
|                | 검토결과  | <ul style="list-style-type: none"> <li>○ 위치 : 금천구 금하로1길 3 사거리 안양천로</li> <li>- 현 상태 : 단면 도로표지 철거</li> <li>○ 조치사항 : 재설치 여부 확인 및 도로표지관리 시스템 현행화</li> </ul>                                       |          |
| 10<br>(양<br>면) |  | 미 작성(기 철거)  | -        |
|                |  | 미 작성(기 철거)  | -        |
|                | 검토결과  | <ul style="list-style-type: none"> <li>○ 위치 : 금천구 금하로1길 3 사거리 안양천로</li> <li>- 현 상태 : 양면 도로표지 철거(표지일람번호 WR(서울시 금천구)- [금하로1길] -하-1/상-1)</li> <li>○ 조치사항 : 재설치 여부 확인 및 도로표지관리 시스템 현행화</li> </ul> |          |