



서울시보

시보는 공문서의 효력을 갖습니다.


www.seoul.go.kr

제 3502호

2019. 1. 17. (목)

함께
서울



 서울특별시

◆ 서울특별시고시 제2019-33호

도시계획시설(도로) 결정(경미한 변경), 지형도면, 사업 시행자 지정 및 실시계획(변경) 인가 고시

1. 서울특별시 고시 제2012-83호(2012.04.05.)로 실시계획(변경) 인가 고시, 서울특별시 고시 제 2015-334호(2015.10.29.)로 도시계획시설 변경결정 및 지형도면 고시되고, 서울특별시공고 제 2018-2646호(2018.12.6.)로 도시계획시설(도로)사업 실시계획(변경)인가를 위한 열람 공고한 서울 우면2지구 국민임대주택단지의 교통개선대책 사업인 「양재천 우안도로 개설공사」에 대하여,
2. 「국토의 계획 및 이용에 관한 법률」 제30조, 같은 법 시행령 제25조에 따라 다음과 같이 도시계획시설(도로)을 변경 결정(경미한 변경)하고, 같은 법 제32조 및 「토지이용규제 기본법」 제8조 및 같은 법 시행령 제7조의 규정에 따라 지형도면을 작성하여 고시하며,
3. 「국토의 계획 및 이용에 관한 법률」 제86조 및 같은 법 시행령 제96조에 따라 사업시행자를 지정하고, 같은 법 제88조 및 시행령 제97조에 따라 실시계획을 인가하여 같은 법 제91조 및 시행령 제100조에 따라 이를 고시합니다.

2019년 1월 17일
서울특별시장

가. 도시계획시설 결정 조서

1) 도시계획시설(도로) 결정(경미한 변경) 조서

구분	구 모				기능	연장 (m)	기 점	종 점	사용 형태	주요 경계지	최 소 결정일	비 고
	등급	구번	번호	폭원 (m)								
가정	대로	2	1	30 ~ 33	보조 간선 도로	785	우면 제2광장 (203호)	양재택지 제2종지구단위 계획구역서측 지구계	일반 도로		92.03.21. (서고81)	태봉로
가정	대로	2	104	33	보조 간선 도로	186	중1-241	지구계	일반 도로		83.09.07. (건고296)	태봉로
가정	중로	1	241	20	집산 도로	520	중1-233	대2-104	일반 도로		2015.10.29. (서고2015-334호)	태봉로
가정	중로	2	514	14 ~ 20	보조 간선 도로	1,186	광1-21	중1-241	일반 도로	시민의숲	2015.10.29. (서고2015-334호)	양재천 우안도로
변경	중로	2	514	14 ~ 29	보조 간선 도로	1,186	광1-21	중1-241	일반 도로			중복시설 -원충복지 -근린공원
가정	중로	3	180	12	집산 도로	775	광1-21	중1-233	일반 도로		2015.10.29. (서고2015-334호)	양재천길 (변경없음)

2) 변경 사유 : 양재천 우안도로 도시관리계획 결정 고시 후 실시계획 결과, 인접 토지와 단차해소를 위한 비탈면 처리 등을 위해서 일부 구간 폭원 변경
 [[당초] 18,950.4㎡ → [변경] 22,532.0㎡ (증 3,581.6㎡)]

3) 관계 도면 : 붙임 참조

※ 첨부된 도면은 참고용이므로 측량 등 그 밖의 용도로 사용할 수 없습니다.

나. 도시계획시설(도로) 사업 실시계획(변경)

1) 사업의 종류 및 명칭(변경)

- [당초] 종류 : 도시계획시설(도로) 사업
 명칭 : 우면2 국민임대주택단지 지구의도로(태봉로, 양재천길, 송동길)확장공사
- [변경] 종류 : 도시계획시설(도로) 사업
 명칭 : 양재천 우안도로 개설공사

2) 사업시행지의 위치(변경)

- [당초] 서울시 서초구 우면동 445-6 ~ 양재동 105-4, 우면동 464-4 ~ 우면동 634-118
- [변경] 서울시 서초구 우면동, 양재동 일원

3) 사업의 면적 또는 규모(변경)

- [당초] L=1,638m, B =6.0 ~ 33.0m(왕복4차로)
- [변경] L=1,186m(증2-514호선), B =14.0 ~ 29.0m(왕복4차로)

구분	규 모				기능	연장 (m)	기 점	종 점	사용 형태	주요 경과지	최 초 결정일	비 고
	등급	류별	번호	폭원 (m)								
결정	중로	2	514	14 ~ 29	보조 간선 도로	1,186	광1-21	증1-241	일반 도로	시민의 숲	2015.10.29. (서고2015-334호)	양재천 우안도로
시행	중로	2	514	14 ~ 29	보조 간선 도로	1,186	광1-21	증1-241	일반 도로			증복시설 -완충녹지 -근린공원

4) 사업시행자의 성명 및 주소(변경)

- [당초] SH공사(서울특별시 강남구 개포로 621)
- [변경] 서울주택도시공사(서울특별시 강남구 개포로 621)

5) 사업의 착수 및 준공예정일(변경)

- [당초] 착수일 : 실시계획인가일
 준공예정일 : 2014년 6월 30일
- [변경] 착수일 : 실시계획인가일
 준공예정일 : 실시계획인가일로부터 30개월

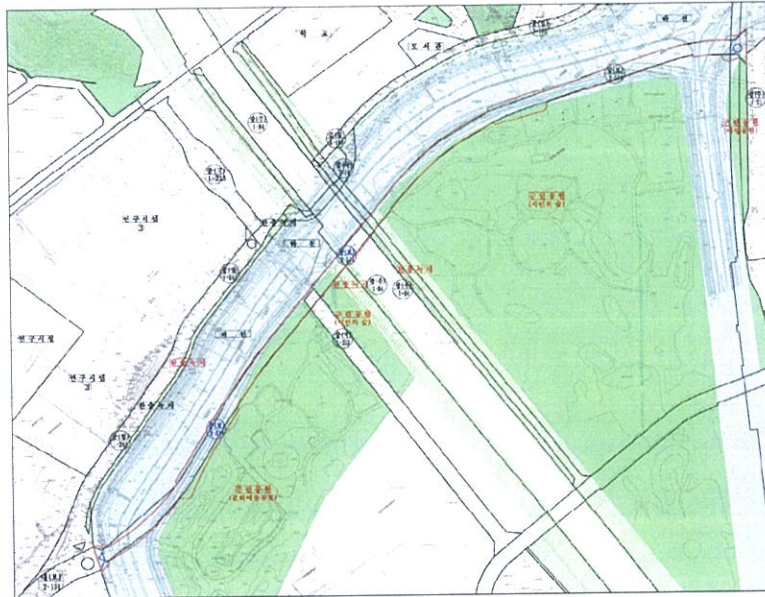
6) 수용 또는 사용할 토지 및 건물의 소재지·지번·지목 및 면적, 소유권과 소유권외의 권리의 명세 및 그 소유자·권리자의 성명·주소(변경) : 붙임 참조

7) 관계도면 : 붙임도면 참조 및 열람 장소 비치 도면과 같음

- ※ 첨부된 도면은 참고용이므로 측량 등 그 밖의 용도로 사용할 수 없습니다.
- 8) 공공시설 등의 귀속 및 양도에 관한 사항 : 「국토의 계획 및 이용에 관한 법률」 제99조에 의함.
- 9) 관계 서류는 서울특별시 도로계획과(서울특별시 중구 세종대로 110, ☎02-2133-8077), 서울주택도시공사 도시설계부(서울특별시 강남구 개포로 621, ☎02-3410-7599)에 비치하여 토지 및 물건소유자와 이해관계인에게 보입니다.
- ※ 고시문 및 지형도면 등은 및 토지이용규제 정보서비스(<http://luris.molit.go.kr>)에 게시할 예정이오니 참고하시기 바랍니다.

□ 도시계획시설(도로) 결정(변경) 및 지형도면

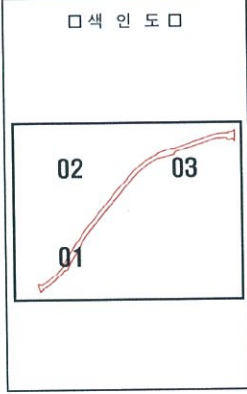
지형도면고시도 (총괄도)
양재천 우안도로 개설공사



범례

	도시계획(영호)
	도시계획(변경)
	연구시설
	관천
	하천
	녹지
	지적선
	경정구역선

지정권자 : 서울특별시장
 지정일자 : 2019. 01. 00.
 고시년도 : 2019. 01. 00.
 고시번호 : 서울특별시공고 제2019-000호
 작성자 : 서울주택도시공사
 작성년월일 : 2019. 01. 00.
 저작권소유 및 발행자 : 서울특별시장



□ 토지세목조서(변경)
서울시 서초구

일련 번호	구분	소재지	지번	지목	지적 (㎡)	면적 (㎡)	소유자		관계인			비고
							성명	주소	성명	주소	관리 관계	
1	당초	우면동	636-2	도	57	57	국	국토교통부				해제
	변경	우면동	636-2	도	57	-	국	국토교통부				
2	당초	우면동	산23-3	임	696	696	차광자	용산구 보광동 222-8				해제
	변경	우면동	산23-3	임	696	-	차광자	서울 용산구 보광동 222-8				
3	당초	우면동	산23-2	도	580	580	공	서초구				해제
	변경	우면동	산23-2	도	580	-	공	서초구				
4	당초	우면동	137-6	도	243	243	공	서초구				해제
	변경	우면동	137-6	도	243	-	공	서초구				
5	당초	우면동	산24-3	임	174	174	광신김씨택촌공 파우면동종친회	서울시 서초구 우면동181-2				해제
	변경	우면동	산24-3	임	174	-	광신김씨택촌공 파우면동종친회	서울특별시 서초구 우면동 181-2	국민건강보험 공단남양주 지사		입류	
							조경린	경기도 군포시 산본동 1028 삼성아파트 5-309	성선녀	서울특별시 은평구 진관동 6 은평뉴타운상림마을 702-613	근저당원설 정	
6	당초	우면동	137-2	도	22	22	국	국토교통부				해제
	변경	우면동	137-2	도	22	-	국	국토교통부				
7	당초	우면동	137-7	도	28	28	공	서초구				해제
	변경	우면동	137-7	도	28	-	공	서초구				
8	당초	우면동	산22-11	임	891	891	이중조	반포동 12 산반포15차APT 43-202				해제
	변경	우면동	산22-11	임	891	-	박재남	경기도 성남시 분당구 구미로116번길 17-3(구미동)	유광택 상호저축은행	경기도 평택시 광택로 23 (평택동)	근저당원설 정	
9	당초	우면동	산22-10	임	897	897	서동권	서울특별시 서초구 방배로28길 63, 805호 (방배동, 방배동 롯데캐슬포레스트)				해제
	변경	우면동	산22-10	임	897	-	서동권	서울특별시 서초구 방배로28길 63, 805호 (방배동, 방배동 롯데캐슬포레 스트)				
10	당초	우면동	산22-9	임	2,152	2,152	조석래	성북구 성북동3-1				해제
	변경	우면동	산22-9	임	2,152	-	조현준	서울특별시 성북구 선잠로24길 29-6 (성북동)				
11	당초	우면동	142-1	대	324	324	한국교원단체총 연합회	서초구 우면동 142				해제

								연합회							
		변경	우면동	142-1	대	324	-	사단법인한국교원단체총연합회	서울특별시서초구 태봉로 144(우면동)						
12	당초	우면동	143	천	34,159	-	공	서울특별시							추가
	변경	우면동	143	천	34,159	839	공	서울특별시							
13	당초	우면동	신21-53	임	12	12	윤대식	서울 강남구 청담동 81 효상빌라 3동202호							해제
	변경	우면동	신21-53	임	12	-	윤대식	서울 강남구 청담동 81 효상빌라 3동202호							
14	당초	우면동	143-6	천	516.7	516.7	공	서울특별시							해제
	변경	우면동	143-6	천	516.7	-	공	서울특별시							
15	당초	우면동	23-16	도	9.1	9.1	공	서울특별시							해제
	변경	우면동	23-16	도	9.1	-	공	서울특별시							
16	당초	우면동	143-8	잡	874.5	874.5	공	서초구							해제
	변경	우면동	143-8	잡	874.5	-	공	서초구							
17	당초	우면동	23-14	도	15,124.5	15,124.5	공	서울특별시							해제
	변경	우면동	23-14	도	15,124.5	-	공	서울특별시							
18	당초	우면동	140-3	대	62	62	국	법무부							해제
	변경	우면동	140-3	대	62	-	국	법무부							
19	당초	우면동	14-1	대	278	278	국	보건복지부							해제
	변경	우면동	14-1	대	278	-	국	보건복지부							
20	당초	우면동	23-13	도	356.6	356.6	공	서울특별시							해제
	변경	우면동	23-13	도	356.6	-	공	서울특별시							
21	당초	우면동	23-15	도	10.1	10.1	공	서울특별시							해제
	변경	우면동	23-15	도	10.1	-	공	서울특별시							
22	당초	우면동	15-1	대	2,164.5	2,164.5	공	서울특별시							해제
	변경	우면동	15-1	대	2,164.5	-	공	서울특별시							
23	당초	우면동	18-7	잡	342.6	342.6	공	서울특별시							해제
	변경	우면동	18-7	잡	342.6	-	공	서울특별시							
24	당초	우면동	18-6	잡	48.7	48.7	공	서울특별시							해제
	변경	우면동	18-6	잡	48.7	-	공	서울특별시							
25	당초	우면동	23-17	도	105.1	105.1	공	서울특별시							해제
	변경	우면동	23-17	도	105.1	-	공	서울특별시							
26	당초	우면동	143-10	잡	247	247	공	서울특별시							해제
	변경	우면동	143-10	잡	247	-	공	서울특별시							
27	당초	우면동	143-7	천	137.4	137.4	공	서울특별시							해제
	변경	우면동	143-7	천	137.4	-	공	서울특별시							
28	당초	우면동	143-9	잡	174.7	174.7	공	서초구							해제
	변경	우면동	143-9	잡	174.7	-	공	서초구							
29	당초	우면동	636	도	979	11	SH공사	강남구 개포동 14-5							해제
	변경	우면동	636	도	979	-	SH공사	강남구 개포동 14-5							

30	당초	우면동	636-4	도	42	4	SH공사	강남구 개포동 14-5				
	변경	우면동	636-4	도	42	-	SH공사	강남구 개포동 14-5				해제
31	당초	우면동	137-3	전	305	19	SH공사	강남구 개포동 14-5				해제
	변경	우면동	137-3	전	305	-	SH공사	강남구 개포동 14-5				
32	당초	우면동	636-3	도	148	6	SH공사	강남구 개포동 14-5				해제
	변경	우면동	636-3	도	148	-	SH공사	강남구 개포동 14-5				
33	당초	우면동	152-3	전	720	1	SH공사	강남구 개포동 14-5				해제
	변경	우면동	152-3	전	720	-	SH공사	강남구 개포동 14-5				
34	당초	우면동	17-3	대	2,451.5	2,451.5	㈜KT	성남시 분당구 정자동 206				해제
	변경	우면동	17-3	대	2,451.5	-	㈜KT	성남시 분당구 정자동 206				
35	당초	우면동	신21-52	임	259	259	윤태식	강남구 청담동81 호성빌라 3-202				해제
	변경	우면동	신21-52	임	259	-	윤태식	강남구 청담동81 호성빌라 3-202				
36	당초	양재동	126	천	32,700.1	-	공	서울특별시				추가
	변경	양재동	126	천	32,700.1	5,305	공	서울특별시				
37	당초	양재동	200	공	74,365	-	공	서초구				추가
	변경	양재동	200	공	74,365	2,808	공	서초구				
38	당초	양재동	201-2	도	8,783.3	-	공	서울특별시				추가
	변경	양재동	201-2	도	8,783.3	301	공	서울특별시				
39	당초	양재동	201	공	5,971.2	-	공	서울특별시				추가
	변경	양재동	201	공	5,971.2	467	공	서울특별시				
40	당초	양재동	227-1	잡	13,188.1	-	공	서울특별시				추가
	변경	양재동	227-1	잡	13,188.1	447	공	서울특별시				
41	당초	양재동	126-3	천	97.8	-	공	서울특별시				추가
	변경	양재동	126-3	천	97.8	37	공	서울특별시				
42	당초	양재동	201-4	도	18,697.7	-	공	서울특별시				추가
	변경	양재동	201-4	도	18,697.7	640	공	서울특별시				
43	당초	양재동	126-4	천	3,641.4	-	공	서울특별시				추가
	변경	양재동	126-4	천	3,641.4	227	공	서울특별시				
44	당초	양재동	227-2	잡	13,602.2	-	공	서울특별시				추가
	변경	양재동	227-2	잡	13,602.2	433	공	서울특별시				
45	당초	양재동	236	공	146,396.5	-	공	서울특별시				추가
	변경	양재동	236	공	146,396.5	2,131	공	서울특별시				
46	당초	양재동	126-1	천	71,544.6	-	공	서울특별시				추가
	변경	양재동	126-1	천	71,544.6	8,840	공	서울특별시				
47	당초	양재동	237	공	4,507.5	-	공	서초구				추가
	변경	양재동	237	공	4,507.5	57	공	서초구				
48	당초	양재동	127-5	도	500.1	500.1	공	서울특별시				해제
	변경	양재동	127-5	도	500.1	-	공	서울특별시				
49	당초	양재동	100-2	잡	61	61	공	서울특별시				해제
	변경	양재동	100-2	잡	61	-	공	서울특별시				
50	당초	양재동	100-3	잡	7.6	7.6	공	서울특별시				해제

51	변경	양재동	100-3	잡	7.6	-	공	서울특별시					
	당초	양재동	102-3	학	7.9	7.9	공	서울특별시					해제
52	변경	양재동	102-3	학	7.9	-	공	서울특별시					해제
	당초	양재동	102-4	학	241.9	241.9	공	서울특별시					해제
53	변경	양재동	102-4	학	241.9	-	공	서울특별시					해제
	당초	양재동	102-5	학	17.3	17.3	공	서울특별시					해제
54	변경	양재동	102-5	학	17.3	-	공	서울특별시					해제
	당초	양재동	105-20	도	376.1	376.1	공	서울특별시					해제
55	변경	양재동	105-20	도	376.1	-	공	서울특별시					해제
	당초	양재동	126-8	천	1,259.6	1,259.6	공	서울특별시					해제
56	변경	양재동	126-8	천	1,259.6	-	공	서울특별시					해제
	당초	양재동	126-9	천	90.8	90.8	공	서울특별시					해제
57	변경	양재동	126-9	천	90.8	-	공	서울특별시					해제
	당초	양재동	126-10	천	308.4	308.4	공	서울특별시					해제
58	변경	양재동	126-10	천	308.4	-	공	서울특별시					해제
	당초	양재동	126-11	천	22.3	22.3	공	서울특별시					해제
59	변경	양재동	126-11	천	22.3	-	공	서울특별시					해제
	당초	양재동	126-17	천	12.4	12.4	공	서울특별시					해제
60	변경	양재동	126-17	천	12.4	-	공	서울특별시					해제
	당초	양재동	126-16	잡	22.3	22.3	공	서울특별시					해제
61	변경	양재동	126-16	잡	22.3	-	공	서울특별시					해제
	당초	양재동	105-24	도	8,277.8	8,277.8	공	서초구					해제
62	변경	양재동	105-24	도	8,277.8	-	공	서초구					해제
	당초	양재동	105-25	도	43.4	43.4	공	서초구					해제
63	변경	양재동	105-25	도	43.4	-	공	서초구					해제
	당초	양재동	105-23	도	152.1	152.1	공	서초구					해제
64	변경	양재동	105-23	도	152.1	-	공	서초구					해제
	당초	양재동	105-22	도	5.2	5.2	공	서초구					해제
65	변경	양재동	105-22	도	5.2	-	공	서초구					해제
	당초	양재동	105-21	도	21.2	21.2	공	서초구					해제
66	변경	양재동	105-21	도	21.2	-	공	서초구					해제
	당초	양재동	125-11	잡	106.4	106.4	공	서초구					해제
67	변경	양재동	125-11	잡	106.4	-	공	서초구					해제
	당초	양재동	126-18	잡	310.8	310.8	공	서초구					해제
68	변경	양재동	126-18	잡	310.8	-	공	서초구					해제
	당초	양재동	126-15	잡	3,662.3	3,662.3	공	서초구					해제
69	변경	양재동	126-15	잡	3,662.3	-	공	서초구					해제
	당초	양재동	117-8	대	8.9	8.9	롯데칠성음료주식회사	서울시 영등포구 양평동가 119					해제
합계	변경	양재동	117-8	대	8.9	-	롯데칠성음료주식회사	서울시 영등포구 양평동가 119					해제
	당초	56필지			44,794.8								
변경	13필지			22,532.0									

□ 무상귀속 토지조서(변경)

사업시행자 : 서울주택도시공사
 사업의종류 : 도시계획시설(도로)사업
 사업명 : 양재천우안도로개설공사

○국토교통부

일련 번호	구분	토지소재지		지목	면적(m ²)		관리청	실제이용현황		현황	토지 번호	비고
		동	지번		공부상	편입		공공시설	공공시설외			
1	당초	서초구 우면동	636-2	도	57	57	서초구 (건설관리과)	57		도로57	2	해제
	변경	서초구 우면동	636-2	도	57	-	서초구 (건설관리과)					
2	당초	서초구 우면동	137-2	도	22	22	서초구 (건설관리과)	22		도로22	7	해제
	변경	서초구 우면동	137-2	도	22	-	서초구 (건설관리과)					

○법무부

일련 번호	구분	토지소재지		지목	면적(m ²)		관리청	실제이용현황		현황	토지 번호	비고
		동	지번		공부상	편입		공공시설	공공시설외			
1	당초	서초구 우면동	140-3	대	62	62	법무부 (운영지원과)		62	대지62	18	해제
	변경	서초구 우면동	140-3	대	62	-	법무부 (운영지원과)					

○보건복지부

일련 번호	구분	토지소재지		지목	면적(m ²)		관리청	실제이용현황		현황	토지 번호	비고
		동	지번		공부상	편입		공공시설	공공시설외			
1	당초	서초구 우면동	14-1	대	278	278	보건복지가족부 (운영지원과)		278	대지278	19	해제
	변경	서초구 우면동	14-1	대	278	-	보건복지가족부 (운영지원과)					

○서울특별시

일련 번호	구분	토지소재지		지목	면적(m ²)		관리청	실제이용현황		현황	토지 번호	비고
		동	지번		공부상	편입		공공시설	공공시설외			
1	당초	서초구 우면동	143	천	34,159	-	서울시 (하천관리과)				1	추가 (하천점용)
	변경	서초구 우면동	143	천	34,159	839	서울시 (하천관리과)	839		하천839		
2	당초	서초구 우면동	143-6	천	516.7	516.7	서울시 (하천관리과)	516.7		하천516.7	14	해제
	변경	서초구 우면동	143-6	천	516.7	-	서울시 (하천관리과)					

3	당초	서초구 우면동	23-16	도	9.1	9.1	서울시 (도로계획과)	9.1		도로:9.1	15	해제
	변경	서초구 우면동	23-16	도	9.1	-	서울시 (도로계획과)					
4	당초	서초구 우면동	23-14	도	15,124.5	15,124.5	서울시 (도로계획과)	15,124.5		도로:14,018.9 녹지:1,105.6	17	해제
	변경	서초구 우면동	23-14	도	15,124.5	-	서울시 (도로계획과)					
5	당초	서초구 우면동	23-13	도	356.6	356.6	서울시 (도로계획과)	356.6		도로:356.6	20	해제
	변경	서초구 우면동	23-13	도	356.6	-	서울시 (도로계획과)					
6	당초	서초구 우면동	23-15	도	10.1	10.1	서울시 (도로계획과)	10.1		도로:10.1	21	해제
	변경	서초구 우면동	23-15	도	10.1	-	서울시 (도로계획과)					
7	당초	서초구 우면동	15-1	대	2,164.5	2,164.5	서울시 (품질시험소)		2,164.5	대지:2,164.5	22	해제
	변경	서초구 우면동	15-1	대	2,164.5	-	서울시 (품질시험소)					
8	당초	서초구 우면동	18-7	잡	342.6	342.6	서울시 (조경과)	342.6		도로:40.2 녹지:302.4	23	해제
	변경	서초구 우면동	18-7	잡	342.6	-	서울시 (조경과)					
9	당초	서초구 우면동	18-6	잡	48.7	48.7	서울시 (조경과)	48.7		도로:1.3 녹지:47.4	24	해제
	변경	서초구 우면동	18-6	잡	48.7	-	서울시 (조경과)					
10	당초	서초구 우면동	23-17	도	105.1	105.1	서울시 (도로계획과)	105.1		도로:36.6 녹지:68.5	25	해제
	변경	서초구 우면동	23-17	도	105.1	-	서울시 (도로계획과)					
11	당초	서초구 우면동	143-10	잡	247	247	서울시 (조경과)	247		도로:238.6 녹지:8.4	26	해제
	변경	서초구 우면동	143-10	잡	247	-	서울시 (조경과)					
12	당초	서초구 우면동	143-7	천	137.4	137.4	서울시 (하천관리과)	137.4		하천:137.4	27	해제
	변경	서초구 우면동	143-7	천	137.4	-	서울시 (하천관리과)					
13	당초	서초구 양재동	126	천	32,700.1	-	서울시 (하천관리과)				1	추가 (하천점용)
	변경	서초구 양재동	126	천	32,700.1	5,305	서울시 (하천관리과)	5,305		하천:5,305		
14	당초	서초구 양재동	201-2	도	8,783.3	-	서울시 (도로계획과)				3	추가
	변경	서초구 양재동	201-2	도	8,783.3	301	서울시 (도로계획과)	301		도로:301		
15	당초	서초구 양재동	201	공	5,971.2	-	동부공원 녹지사업소				4	추가 (공원점용)
	변경	서초구 양재동	201	공	5,971.2	467	동부공원 녹지사업소	467		공원:467		
16	당초	서초구 양재동	227-1	잡	13,188.1	-	서울시 (조경과)				5	추가 (녹지점용)
	변경	서초구 양재동	227-1	잡	13,188.1	447	서울시 (조경과)	447		녹지:447		
17	당초	서초구	126-3	천	97.8	-	서울시				6	추가

연번	변경	양재동	구역	면적	면적	종류	종류	면적	면적	비고	비고
18	당초	서초구 양재동	126-3	천	97.8	37	서울시 (하천관리과)	37		하천:37	(하천점용)
	변경	서초구 양재동	201-4	도	18,697.7	-	서울시 (도로계획과)				추가
19	당초	서초구 양재동	126-4	천	3,641.4	-	서울시 (하천관리과)				추가 (하천점용)
	변경	서초구 양재동	126-4	천	3,641.4	227	서울시 (하천관리과)	227		하천:227	
20	당초	서초구 양재동	227-2	잡	13,602.2	-	서울시 (조경과)				추가 (녹지점용)
	변경	서초구 양재동	227-2	잡	13,602.2	433	서울시 (조경과)	433		녹지:433	
21	당초	서초구 양재동	236	공	146,396.5	-	동부공원 녹지사업소				추가 (공원점용)
	변경	서초구 양재동	236	공	146,396.5	2,131	동부공원 녹지사업소	2,131		공원:2,131	
22	당초	서초구 양재동	126-1	천	71,544.6	-	서울시 (하천관리과)				추가 (하천점용)
	변경	서초구 양재동	126-1	천	71,544.6	8,840	서울시 (하천관리과)	8,840		하천:8,840	
23	당초	서초구 양재동	127-5	도	500.1	500.1	서울시 (도로계획과)	500.1		도로:500.1	해제
	변경	서초구 양재동	127-5	도	500.1	-	서울시 (도로계획과)				
24	당초	서초구 양재동	100-2	잡	61	61	서울시 (조경과)	61		도로:61	해제
	변경	서초구 양재동	100-2	잡	61	-	서울시 (조경과)				
25	당초	서초구 양재동	100-3	잡	7.6	7.6	서울시 (조경과)	7.6		도로:7.6	해제
	변경	서초구 양재동	100-3	잡	7.6	-	서울시 (조경과)				
26	당초	서초구 양재동	102-3	학	7.9	7.9	서울시 (주택공급과)		7.9	학교:7.9	해제
	변경	서초구 양재동	102-3	학	7.9	-	서울시 (주택공급과)				
27	당초	서초구 양재동	102-4	학	241.9	241.9	서울시 (주택공급과)		241.9	학교:241.9	해제
	변경	서초구 양재동	102-4	학	241.9	-	서울시 (주택공급과)				
28	당초	서초구 양재동	102-5	학	17.3	17.3	서울시 (주택공급과)		17.3	학교:17.3	해제
	변경	서초구 양재동	102-5	학	17.3	-	서울시 (주택공급과)				
29	당초	서초구 양재동	105-20	도	376.1	376.1	서울시 (도로계획과)	376.1		도로:376.1	해제
	변경	서초구 양재동	105-20	도	376.1	-	서울시 (도로계획과)				
30	당초	서초구 양재동	126-8	천	1,259.6	1,259.6	서울시 (하천관리과)	1,259.6		하천:1,259.6	해제
	변경	서초구 양재동	126-8	천	1,259.6	-	서울시 (하천관리과)				
31	당초	서초구 양재동	126-9	천	90.8	90.8	서울시 (하천관리과)	90.8		하천:90.8	해제

32	변경	서초구 양재동	126-9	천	90.8	-	서울시 (하천관리과)					
	당초	서초구 양재동	126-10	천	308.4	308.4	서울시 (하천관리과)	308.4		하천:308.4	22	해제
33	변경	서초구 양재동	126-10	천	308.4	-	서울시 (하천관리과)					
	당초	서초구 양재동	126-11	천	22.3	22.3	서울시 (하천관리과)	22.3		하천:22.3	23	해제
34	변경	서초구 양재동	126-11	천	22.3	-	서울시 (하천관리과)					
	당초	서초구 양재동	126-17	천	12.4	12.4	서울시 (하천관리과)	12.4		하천:12.4	24	해제
35	변경	서초구 양재동	126-17	천	12.4	-	서울시 (하천관리과)					
	당초	서초구 양재동	126-16	잡	22.3	22.3	서울시 (조경과)	22.3		녹지:22.3	25	해제
	변경	서초구 양재동	126-16	잡	22.3	-	서울시 (조경과)					

○서초구

일련 번호	구분	토지소재지		지목	면적(m ²)		관리청	실제이용현황		현 황	토지 번호	비고
		동	자번		공부상	편 입		공공시설	공공시설외			
1	당초	서초구 우면동	산23-2	도	580	580	서초구 (건설관리과)	580		도로:488 녹지:112	4	해제
	변경	서초구 우면동	산23-2	도	580	-	서초구 (건설관리과)					
2	당초	서초구 우면동	137-6	도	243	243	서초구 (건설관리과)	243		도로:243	5	해제
	변경	서초구 우면동	137-6	도	243	-	서초구 (건설관리과)					
3	당초	서초구 우면동	137-7	도	28	28	서초구 (건설관리과)	28		도로:13 녹지:15	8	해제
	변경	서초구 우면동	137-7	도	28	-	서초구 (건설관리과)					
4	당초	서초구 우면동	143-8	잡	874.5	874.5	서초구 (건설관리과)	874.5		도로:80.7 녹지:793.8	16	해제
	변경	서초구 우면동	143-8	잡	874.5	-	서초구 (건설관리과)					
5	당초	서초구 우면동	143-9	잡	174.7	174.7	서초구 (재무과)	174.7		도로:4.8 녹지:169.9	28	해제
	변경	서초구 우면동	143-9	잡	174.7	-	서초구 (재무과)					
6	당초	서초구 양재동	200	공	74,385	-	서초구 (공원녹지과)				2	추가 (공원점용)
	변경	서초구 양재동	200	공	74,385	2,808	서초구 (공원녹지과)	2,808		공원:2,808		
7	당초	서초구 양재동	237	공	4,507.5	-	동부공원 녹지사입소				12	추가 (공원점용)
	변경	서초구 양재동	237	공	4,507.5	57	동부공원 녹지사입소	57		공원:57		

8	당초	서초구 양재동	105-24	도	8,277.8	8,277.8	서초구 (건설관리과)	8,246.4	31.4	도로:8,236.3 녹지:10.1 대지:31.4	26	해제
	변경	서초구 양재동	105-24	도	8,277.8	-	서초구 (건설관리과)					
9	당초	서초구 양재동	105-25	도	43.4	43.4	서초구 (건설관리과)	43.4		녹지:43.4	27	해제
	변경	서초구 양재동	105-25	도	43.4	-	서초구 (건설관리과)					
10	당초	서초구 양재동	105-23	도	152.1	152.1	서초구 (건설관리과)	152.1		도로:152.1	28	해제
	변경	서초구 양재동	105-23	도	152.1	-	서초구 (건설관리과)					
11	당초	서초구 양재동	105-22	도	5.2	5.2	서초구 (건설관리과)	5.2		도로:5.2	29	해제
	변경	서초구 양재동	105-22	도	5.2	-	서초구 (건설관리과)					
12	당초	서초구 양재동	105-21	도	21.2	21.2	서초구 (건설관리과)	21.2		도로:21.2	30	해제
	변경	서초구 양재동	105-21	도	21.2	-	서초구 (건설관리과)					
13	당초	서초구 양재동	125-11	잡	106.4	106.4	서초구 (재무과)	106.4		도로:106.4	31	해제
	변경	서초구 양재동	125-11	잡	106.4	-	서초구 (재무과)					
14	당초	서초구 양재동	126-18	잡	310.8	310.8	서초구 (재무과)		310.8	집중지:310.8	32	해제
	변경	서초구 양재동	126-18	잡	310.8	-	서초구 (재무과)					
15	당초	서초구 양재동	126-15	잡	3,662.3	3,662.3	서초구 (재무과)	2,066.3	696	도로:425.6 녹지:2,540.7 집중지:696	33	해제
	변경	서초구 양재동	126-15	잡	3,662.3	-	서초구 (재무과)					

◆ 서울특별시고시 제2019-34호

서울특별시 건설공사 품질시험 수수료 등 고시

“서울특별시 건설공사 품질관리 등에 관한 조례” 제6조 및 제13조 제2항, 제3항의 규정에 의하여 서울특별시품질시험소에서 실시하는 품질시험 수수료와 품질관리의 적정성 확인 및 품질시험계획의 이행 확인 시 소요되는 현장 출장 경비를 다음과 같이 고시합니다.

2019년 1월 17일
서울특별시장

- 가. 2019년 건설공사 품질시험수수료 : 붙임
- 나. 현장 출장 경비
 - 1) 품질관리의 적정성확인 : 1,499,910원