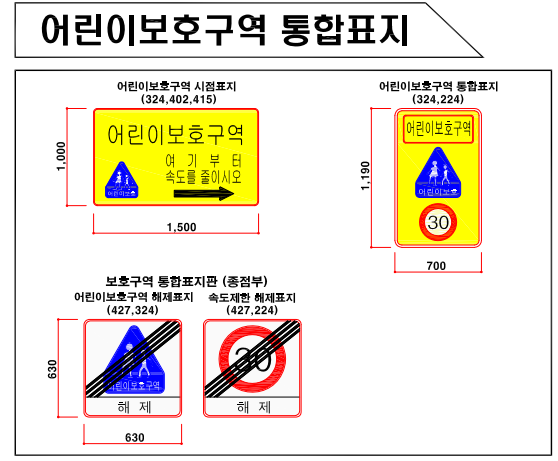
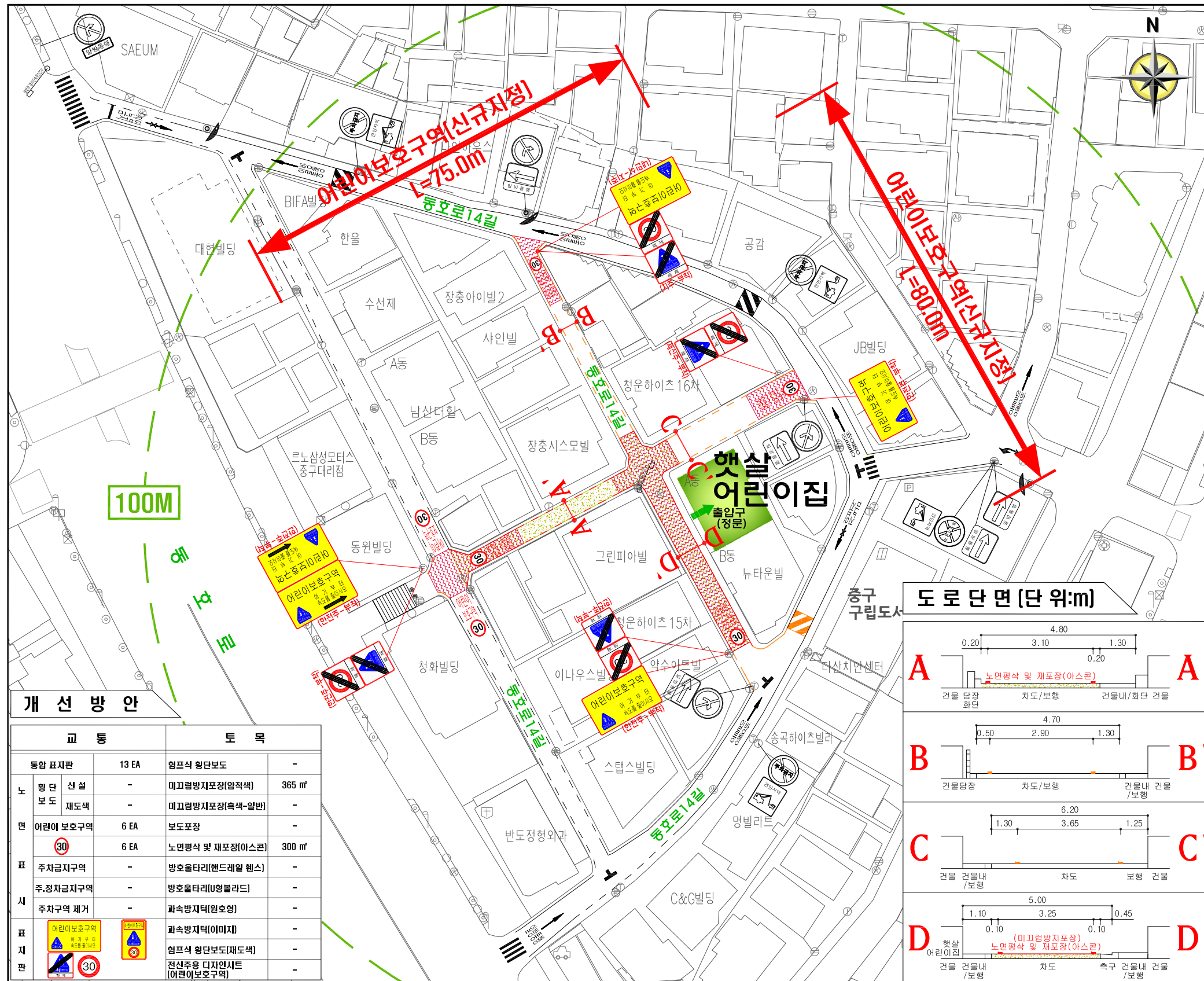
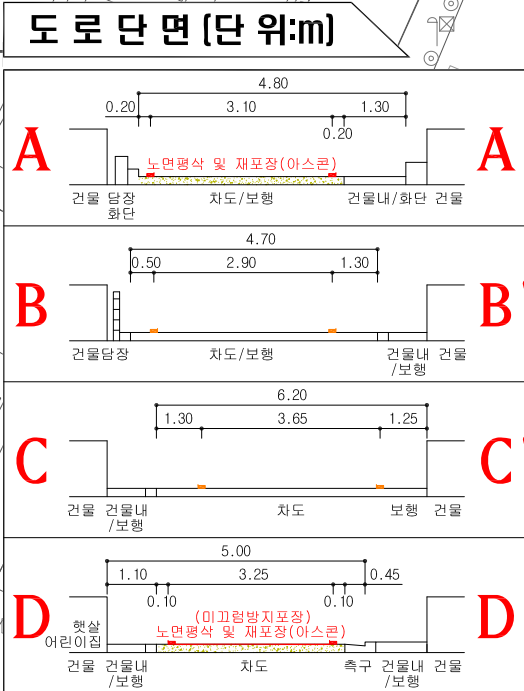


규 제 도 (햇살 어린이집)



주요사업내용

구분	항 목	단위	현량	수 량		
				신설	교체	제거
안	계 <교통표지>	개	4	-	-	-
	213 (우회전금지)	개	2	-	-	-
	327 (일방통행 : 좌측방향)	개	2	-	-	-
전	계 <통합표지>	개	-	13	-	-
	324, 402, 415 (어린이보호, 거리, 통행주의)	개	-	5	-	-
	427, 224 (최고속도제한 해제)	개	-	4	-	-
표	427, 324 (어린이보호구역 해제)	개	-	4	-	-
	소 계	개	-	12	-	-
	노	면	136	160	136	-
표	515 (주차금지선) 파선	m	22	4	22	-
	516 (정차, 주차금지선) 실선	m	-	-	-	-
	517 (속도제한) 30 (숫자)	개	-	6	-	-
	518 (속도제한) 30 (숫자)	개	-	6	-	-
	536 (어린이 보호구역) 문자	개	-	6	-	-
도	부	속	-	300	-	-
	표	물	-	365	-	-
	미끄럼방지포장(암적색)	m ²	-	-	-	-
	과속방지턱(원호형)	개	1	-	1	-



개선 방안

구분	교 통	토 목	면 적
노	면	보도	-
	표	어린이 보호구역	300 m ²
표	지	주차금지구역	-
	지	주차금지구역	-
표	지	주차구역 제거	-
	지	표지판	-

범 례

구 분	내 용
존 치	교통 표지판, 과속방지턱 (원호형, 이미지)
제 거	교통 표지판, 과속방지턱(원호형), 노면표시, 주차구역
신 설	통합 표지판, 노면표시, 아스콘 노면평삭 및 재포장, 미끄럼방지 포장 (암적색)



사	영	명	2019년	시	공	사	2019. 04.	승	재	최	이	신	연	회	축	척	1 : 400	도	면	명	규	제	도							
			어린이·노인 보호구역 정비사업 기본 및 실시설계														시	공	사	개				정	번	호	일	자	개	정